МИНИСТЕРСТВО ОБОРОНЫ РОССИЙСКОЙ ФЕДЕРАЦИИ
ВОЕННО-СТРОИТЕЛЬНЫЙ КОМПЛЕКС

Акционерное общество
31 ГОСУДАРСТВЕННЫЙ ПРОЕКТНЫЙ ИНСТИТУТ СПЕЦИАЛЬНОГО СТРОИТЕЛЬСТВА
(АО «31 ГПИСС»)

Смоленский бульвар, дом 19, строение 1, Москва, 119121
Тел. (499) 241-58-23, факс (499) 241-26-65, E-mail: info@31gpiss.ru

Регистрационный номер записи в государственном реестре саморегулируемых организаций
01-П-2009

Заказчик - ФКП «Управление заказчика капитального строительства Министерства обороны Российской Федерации»

КАБЕЛЬНЫЕ ВОЛОКОННО-ОПТИЧЕСКИЕ ЛИНИИ СВЯЗИ ОТ УЗЛА СВЯЗИ 210-Б ДО ВЫНЕСЕННЫХ УЗЛОВ СВЯЗИ И СЕТЕВЫХ УЗЛОВ СВЯЗИ ЕДИНОЙ СЕТИ ЭЛЕКТРОСВЯЗИ РОССИЙСКОЙ ФЕДЕРАЦИИ

СЕТЬ ВОЛОКОННО-ОПТИЧЕСКИХ ЛИНИЙ СВЯЗИ УС 210-Б – ВУС 253-Б

ДОКУМЕНТАЦИЯ ПО ПЛАНИРОВКЕ ТЕРРИТОРИИ

ПРОЕКТ МЕЖЕВАНИЯ ТЕРРИТОРИИ ОСНОВНАЯ (УТВЕРЖДАЕМАЯ) ЧАСТЬ

ЦТК/ВОЛС-315/1-253-Б-ДПТ-ПМТ3

Том 3

Изм.	№ док.	Подпись	Дата

2020

Экз. № ___

МИНИСТЕРСТВО ОБОРОНЫ РОССИЙСКОЙ ФЕДЕРАЦИИ
ВОЕННО-СТРОИТЕЛЬНЫЙ КОМПЛЕКС

Акционерное общество

31 ГОСУДАРСТВЕННЫЙ ПРОЕКТНЫЙ ИНСТИТУТ СПЕЦИАЛЬНОГО СТРОИТЕЛЬСТВА

Регистрационный номер записи в государственном реестре саморегулируемых организаций
01-П-2009

Заказчик - ФКП «Управление заказчика капитального строительства Министерства обороны Российской Федерации»

КАБЕЛЬНЫЕ ВОЛОКОННО-ОПТИЧЕСКИЕ ЛИНИИ СВЯЗИ ОТ УЗЛА СВЯЗИ 210-Б ДО ВЫНЕСЕННЫХ УЗЛОВ СВЯЗИ И СЕТЕВЫХ УЗЛОВ СВЯЗИ ЕДИНОЙ СЕТИ ЭЛЕКТРОСВЯЗИ РОССИЙСКОЙ ФЕДЕРАЦИИ

СЕТЬ ВОЛОКОННО-ОПТИЧЕСКИХ ЛИНИЙ СВЯЗИ УС 210-Б – ВУС 253-Б

ДОКУМЕНТАЦИЯ ПО ПЛАНИРОВКЕ ТЕРРИТОРИИ

ПРОЕКТ МЕЖЕВАНИЯ ТЕРРИТОРИИ ОСНОВНАЯ (УТВЕРЖДАЕМАЯ) ЧАСТЬ

ЦТК/ВОЛС-315/1-253-Б-ДПТ-ПМТ3

Том 3

Главный инженер _____ А.В. Офтин
(подпись) *(инициалы и фамилия)*

Главный инженер проекта _____ А.Н. Теребун
(подпись) *(инициалы и фамилия)*

Изм.	№ док.	Подпись	Дата
1	1466-20		03.11.20

2020

Взам. инв.№ 191 п.р. /19
Подп. и дата 03.11.2020
Инв.№ подл. 402 п.р. /20

Разрешение	Обозначение	ЦТК/ВОЛС-315/1-253-Б-ДПТ-ПМТ3 (инв. №191п.д./19)
1466-20	Наименование объекта строительства	Кабельные волоконно-оптические линии связи от узла связи 210-Б до вынесенных узлов связи и сетевых узлов связи единой сети электросвязи Российской Федерации Сеть волоконно-оптических линий связи УС 210-Б – ВУС 253-Б

Изм.	Лист	Содержание изменения	Код	Примечание
1	Все	Полный комплект листов документации без изменений аннулировать и заменить новым с изм.1	5	Письмо Министерства природных ресурсов и экологии Калужской области от 08.10.2020 № 7670-20

Согласовано

Н.контр.

Изм. внес	Романов А.П.		03.11.20
Нач.отд.	Пришутов В.М.		03.11.20
ГИП	Теребун А.Н.		03.11.20
Утв.	Офтин А.В.		03.11.20

ЗЛ ГПИСС

Отдел	Лист	Листов
42	1	

Ф о р м а СМК-ДК 34-2015

Обозначение	Наименование	Номер стр.
ЦТК/ВОЛС-315/1-253-Б-ДПТ-ПМТ3-С	Содержание тома 3	2
ЦТК/ВОЛС-315/1-253-Б-ДПТ-ПМТ3-СД	Состав документации по планировке территории	3
Основная (утверждаемая) часть проекта межевания территории		
Графическая часть		
ЦТК/ВОЛС-315/1-253-Б-ДПТ-ПМТ3-Г	Чертеж межевания территории	4
Текстовая часть		
ЦТК/ВОЛС-315/1-253-Б-ДПТ-ПМТ3-Т	Ведомость образуемых земельных участков (частей земельных участков), предназначенных для размещения объекта	54
	Ведомость пересекаемых земельных участков, предназначенных для размещения объекта	81
	Перечень координат характерных точек границ проектируемой территории	103
	Количественно-качественные характеристики лесного участка	118

Взам. инв. №

Подп. и дата

Инв. № подл.

Изм.	Кол. уч.	Лист	№ док	Подп.	Дата	ЦТК/ВОЛС-315/1-253-Б-ДПТ-ПМТ3-С		
Разраб.		Бойко			10.20	Содержание тома 3	Стадия	Лист	Листов
							П	1	1
Глав.спец.		Швецов			10.20		ЗЛ ГПИСС	Отдел	42
Нач.отд.		Пришутов			10.20				

Формат А4

Номер тома	Обозначение	Наименование	Примечание
1	ЦТК/ВОЛС-315/1–253-Б-ДПТ-ППТ1	Проект планировки территории Основная (утверждаемая) часть	
2	ЦТК/ВОЛС-315/1–253-Б-ДПТ-ППТ2	Проект планировки территории Материалы по обоснованию	Две книги
3	ЦТК/ВОЛС-315/1–253-Б-ДПТ-ПМТ3	Проект межевания территории Основная (утверждаемая) часть	
4	ЦТК/ВОЛС-315/1–253-Б-ДПТ-ПМТ4	Проект межевания территории Материалы по обоснованию	

Взам. инв. №

Подп. и дата

Инв. № подл.

Изм.	Кол. уч.	Лист	№ док	Подп.	Дата
1	-	Зам.	146620		11.20

ЦТК/ВОЛС-315/1-253-Б-ДПТ-СД

Разраб.	Бойко		10.20	Состав документации по планировке территории
Глав.спец.	Швецов		10.20	
Нач.отд.	Пришутов		10.20	

Стадия	Лист	Листов
П	1	1
		Отдел
		42

ЗЛ ГПИСС

Формат А4

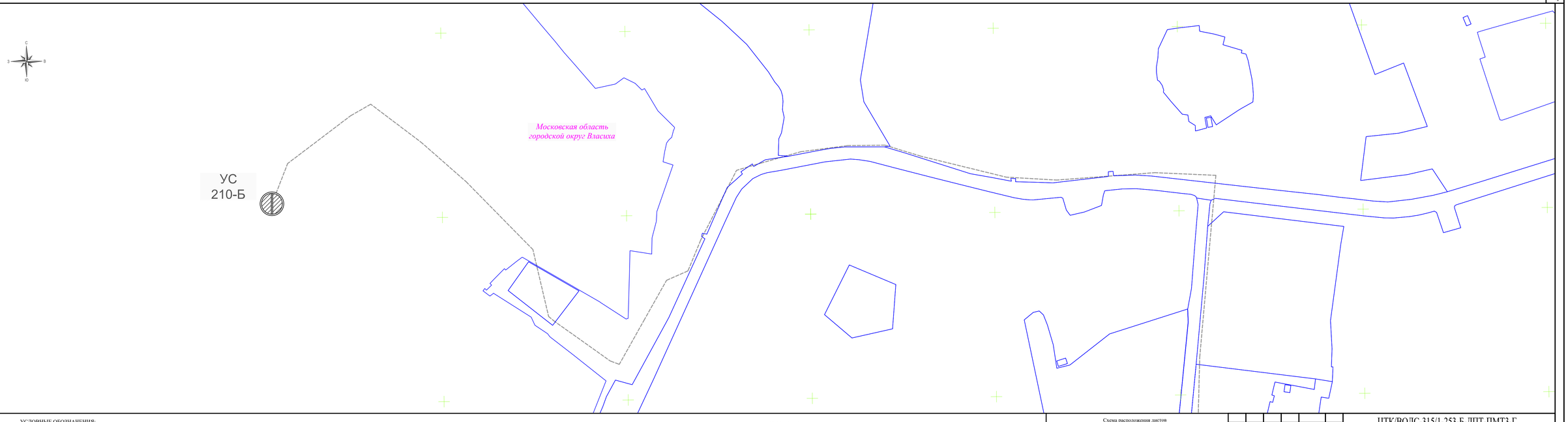

Взам. инв. №

Подп. и дата

Инв. № подл.

УСЛОВНЫЕ ОБОЗНАЧЕНИЯ:

- граница разработки проекта планировки территории (граница проектируемой территории) / красные линии, утвержденные в составе проекта планировки территории
- существующие (ранее установленные) красные линии
- граница муниципальных образований
- 50:26:0111016 - граница и номер кадастрового квартала
- 50:26:0111016:У - граница и кадастровый номер земельного участка из состава земель сельскохозяйственного назначения, на котором расположен проектируемый объект
- 50:26:0111016:Н - граница и кадастровый номер земельного участка из состава земель населенных пунктов, на котором расположен проектируемый объект
- 50:26:0111016:У - граница и кадастровый номер земельного участка из состава земель промышленности и иного специального назначения, на котором расположен проектируемый объект
- 50:26:0111016:Н - граница и кадастровый номер земельного участка из состава земель особо охраняемых территорий и объектов, на котором расположен проектируемый объект
- 50:26:0111016:Л - граница и кадастровый номер земельного участка из состава земель лесного фонда, на котором расположен проектируемый объект
- 50:26:0111016:Б - граница и кадастровый номер земельного участка из состава земель неустановленной категории, на котором расположен проектируемый объект
- ВОЛС - ось проектируемого ВОЛС
- ГНБ - обозначение переходов ВОЛС методом ГНБ
- ВОЛС - ось проектируемой ВОЛС, прокладываемой в канализации
- узел связи
- ось существующей автомобильной дороги
- ось проектируемой автомобильной дороги
- придорожная полоса автомобильной дороги
- 50:26:0111016:ЗУ1 / 50:26:0111016:1/чзу1 - обозначение образуемого земельного участка (зу)/ части земельного участка (чзу)
- граница образуемого зу/чзу из состава земель сельскохозяйственного назначения
- граница образуемого зу/чзу из состава земель населенных пунктов
- граница образуемого зу/чзу из состава земель промышленности и иного специального назначения
- граница образуемого зу/чзу из состава земель особо охраняемых территорий и объектов
- граница образуемого зу/чзу из состава земель лесного фонда
- граница образуемого зу/чзу из состава земель неустановленной категории

Схема расположения листов

Изм.	Кол. уч.	Лист	№ док.	Подп.	Дата
Разраб.		Бойко			10.20
Гл. спец.		Швецов			10.20
Нач.отд.		Пришутов			10.20

ЦТК/ВОЛС-315/1-253-Б-ДПТ-ПМТ3-Г

Документация по планировке территории для размещения объекта: "Кабельные волоконно-оптические линии связи от узла связи 210-Б до вынесенных узлов связи и сетевых узлов связи единой сети электросвязи РФ", 2 этап
(шифр ЦТК/ВОЛС-315/1-253-Б)

Проект межевания территории
Чертеж межевания

Стадия	Лист	Листов
П	1	50

г.о. Власиха, Одинцовский г.о., Наро-Фоминский г.о. Московской области
Боровский р-н Калужской области
М 1:2 000

Отдел 42

Формат: 297мм*912мм

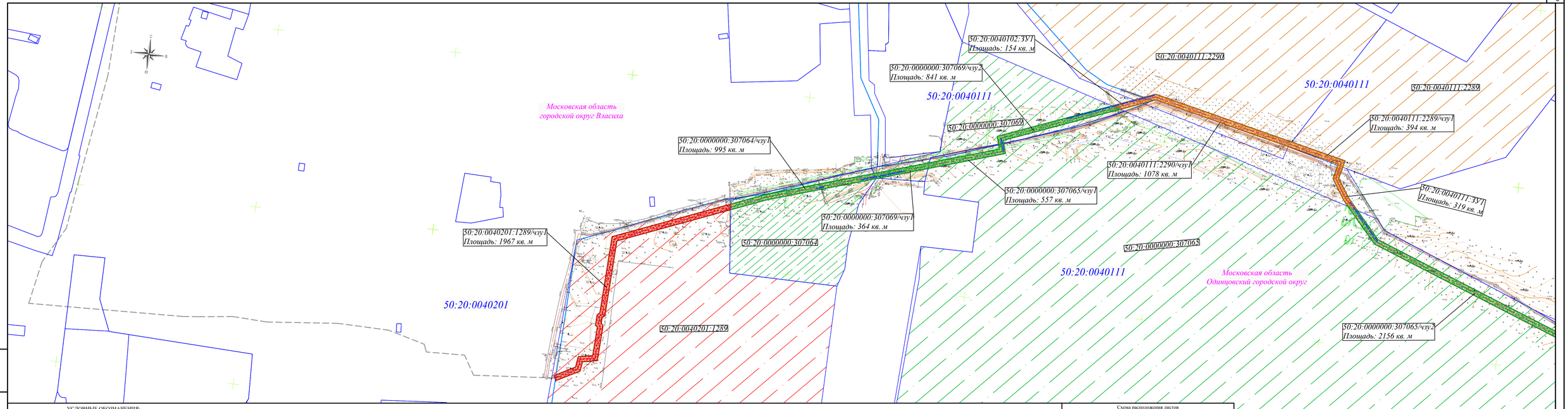

УСЛОВНЫЕ ОБОЗНАЧЕНИЯ:

- граница разработки проекта планировки территории (граница проектируемой территории) / красные линии, утвержденные в составе проекта планировки территории
- существующие (ранее установленные) красные линии
- граница муниципальных образований
- 50:26:0111016 — граница и номер кадастрового квартала
- 50:26:0111016:ЗУ1 — граница и кадастровый номер земельного участка из состава земель сельскохозяйственного назначения, на котором расположен проектируемый объект
- 50:26:0111016:2 — граница и кадастровый номер земельного участка из состава земель населенных пунктов, на котором расположен проектируемый объект
- 50:26:0111016:3 — граница и кадастровый номер земельного участка из состава земель промышленности и иного специального назначения, на котором расположен проектируемый объект
- 50:26:0111016:4 — граница и кадастровый номер земельного участка из состава земель особо охраняемых территорий и объектов, на котором расположен проектируемый объект
- 50:26:0111016:5 — граница и кадастровый номер земельного участка из состава земель лесного фонда, на котором расположен проектируемый объект
- 50:26:0111016:6 — граница и кадастровый номер земельного участка из состава земель неустановленной категории, на котором расположен проектируемый объект
- ось проектируемого ВОЛС
- ось проектируемой ВОЛС, прокладываемой в канализации
- ось проектируемой ВОЛС
- обозначение переходов ВОЛС методом ГНБ
- узел связи
- ось существующей автомобильной дороги
- ось проектируемой автомобильной дороги
- придорожная полоса автомобильной дороги
- 50:26:0111016:ЗУ1 / 50:26:0111016:1/чзу1 — обозначение образуемого земельного участка (зу)/ части земельного участка (чзу)
- граница образуемого зу/чзу из состава земель сельскохозяйственного назначения
- граница образуемого зу/чзу из состава земель населенных пунктов
- граница образуемого зу/чзу из состава земель промышленности и иного специального назначения
- граница образуемого зу/чзу из состава земель особо охраняемых территорий и объектов
- граница образуемого зу/чзу из состава земель лесного фонда
- граница образуемого зу/чзу из состава земель неустановленной категории

Схема расположения листов

М 1:2000

Изм.	Кол.уч.	Лист	N док.	Подпись	Дата	ЦТК/ВОЛС-315/1-253-Б-ДПТ-ПМТ3-Г	Лист 2

Взам. инв. №

Подп. и дата

Инв. № подл.

Формат: 297мм*912мм

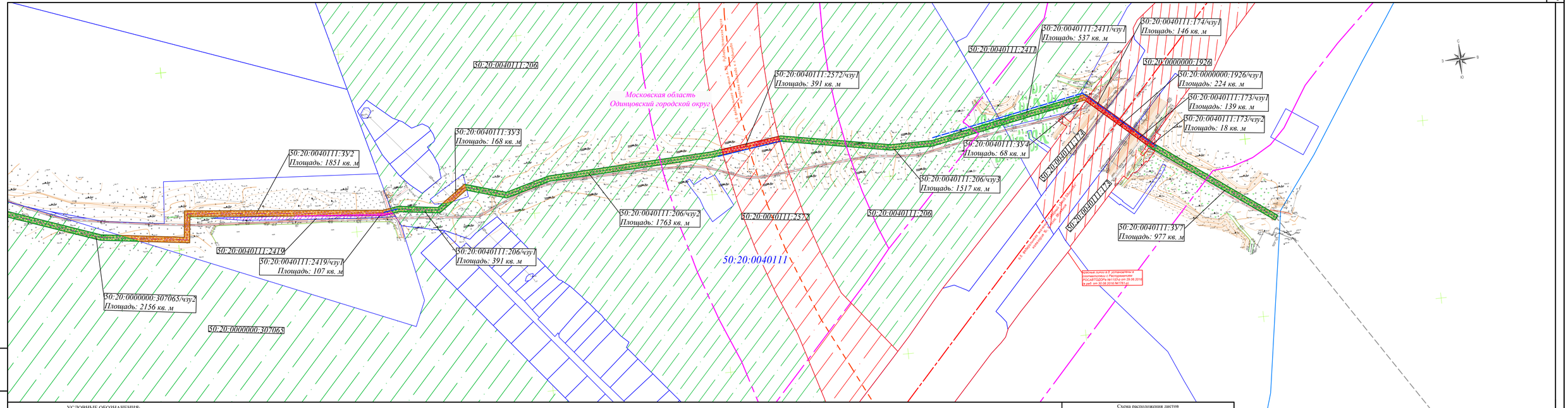

УСЛОВНЫЕ ОБОЗНАЧЕНИЯ:

- граница разработки проекта планировки территории (граница проектируемой территории) / красные линии, утвержденные в составе проекта планировки территории
- существующие (ранее установленные) красные линии
- граница муниципальных образований
- 50:26:0111016 - граница и номер кадастрового квартала
- 50:26:0111016:ЗУ1 - граница и кадастровый номер земельного участка из состава земель сельскохозяйственного назначения, на котором расположен проектируемый объект
- 50:26:0111016:ЗУ2 - граница и кадастровый номер земельного участка из состава земель населенных пунктов, на котором расположен проектируемый объект
- 50:26:0111016:ЗУ3 - граница и кадастровый номер земельного участка из состава земель промышленности и иного специального назначения, на котором расположен проектируемый объект
- 50:26:0111016:ЗУ4 - граница и кадастровый номер земельного участка из состава земель особо охраняемых территорий и объектов, на котором расположен проектируемый объект
- 50:26:0111016:ЗУ5 - граница и кадастровый номер земельного участка из состава земель лесного фонда, на котором расположен проектируемый объект
- 50:26:0111016:ЗУ6 - граница и кадастровый номер земельного участка из состава земель неустановленной категории, на котором расположен проектируемый объект
- ВОЛС - ось проектируемой ВОЛС
- обозначение переходов ВОЛС методом ГНБ
- ось проектируемой ВОЛС, прокладываемой в канализации
- узел связи
- ось существующей автомобильной дороги
- ось проектируемой автомобильной дороги
- придорожная полоса автомобильной дороги
- 50:26:0111016:ЗУ1 / 50:26:0111016:1/чзу1 - обозначение образуемого земельного участка (зу)/ части земельного участка (чзу)
- граница образуемого зу/чзу из состава земель сельскохозяйственного назначения
- граница образуемого зу/чзу из состава земель населенных пунктов
- граница образуемого зу/чзу из состава земель промышленности и иного специального назначения
- граница образуемого зу/чзу из состава земель особо охраняемых территорий и объектов
- граница образуемого зу/чзу из состава земель лесного фонда
- граница образуемого зу/чзу из состава земель неустановленной категории

Схема расположения листов

М 1:2000

Изм.	Кол.уч.	Лист	N док.	Подпись	Дата	ЦТК/ВОЛС-315/1-253-Б-ДПТ-ПМТ3-Г	Лист 3

Взам. инв. № | Подп. и дата | Инв. № подл

Формат: 297мм*912мм

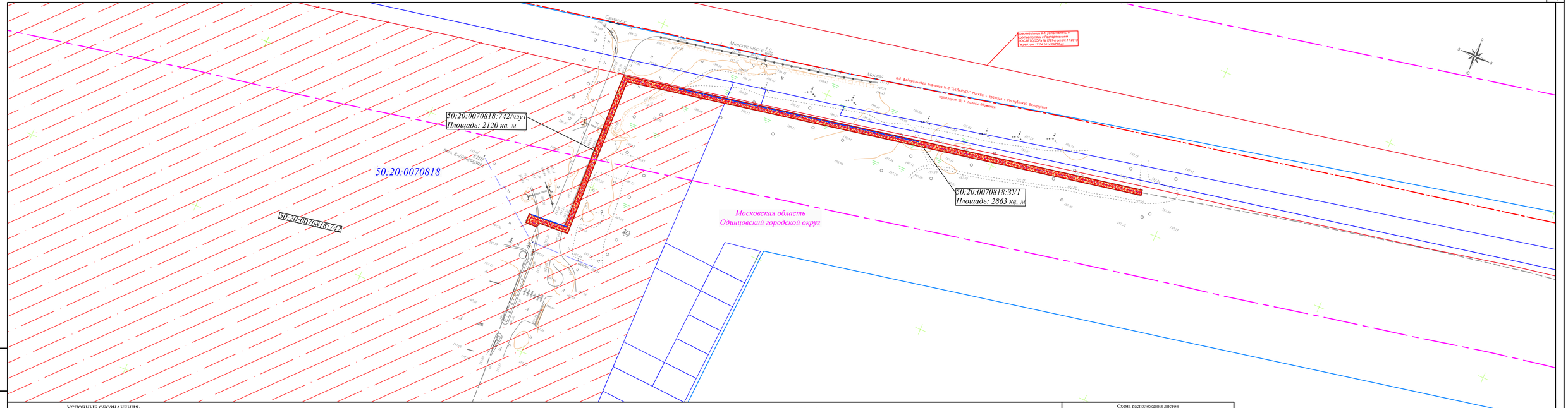

УСЛОВНЫЕ ОБОЗНАЧЕНИЯ:

- граница разработки проекта планировки территории (граница проектируемой территории) / красные линии, утвержденные в составе проекта планировки территории
- существующие (ранее установленные) красные линии
- граница муниципальных образований
- 50:26:0111016 - граница и номер кадастрового квартала
- 50:26:0111016:У1 - граница и кадастровый номер земельного участка из состава земель сельскохозяйственного назначения, на котором расположен проектируемый объект
- 50:26:0111016:2 - граница и кадастровый номер земельного участка из состава земель населенных пунктов, на котором расположен проектируемый объект
- 50:26:0111016:3 - граница и кадастровый номер земельного участка из состава земель промышленности и иного специального назначения, на котором расположен проектируемый объект
- 50:26:0111016:4 - граница и кадастровый номер земельного участка из состава земель особо охраняемых территорий и объектов, на котором расположен проектируемый объект
- 50:26:0111016:5 - граница и кадастровый номер земельного участка из состава земель лесного фонда, на котором расположен проектируемый объект
- 50:26:0111016:6 - граница и кадастровый номер земельного участка из состава земель неустановленной категории, на котором расположен проектируемый объект
- ВОЛС ВОЛС - ось проектируемой ВОЛС
- ВОЛС ВОЛС - ось проектируемой ВОЛС, прокладываемой в канализации
- узел связи
- ось существующей автомобильной дороги
- ось проектируемой автомобильной дороги
- придорожная полоса автомобильной дороги
- 50:26:0111016:3У1 / 50:26:0111016:1/чзу1 - обозначение образуемого земельного участка (зу)/ части земельного участка (чзу)
- граница образуемого зу/чзу из состава земель сельскохозяйственного назначения
- граница образуемого зу/чзу из состава земель населенных пунктов
- граница образуемого зу/чзу из состава земель промышленности и иного специального назначения
- граница образуемого зу/чзу из состава земель особо охраняемых территорий и объектов
- граница образуемого зу/чзу из состава земель лесного фонда
- граница образуемого зу/чзу из состава земель неустановленной категории

Схема расположения листов

М 1:2000

Изм.	Кол.уч.	Лист	N док.	Подпись	Дата	ЦТК/ВОЛС-315/1-253-Б-ДПТ-ПМТ3-Г	Лист 4

Взам. инв. №

Подп. и дата

Инв. № подл.

Формат: 297мм*912мм

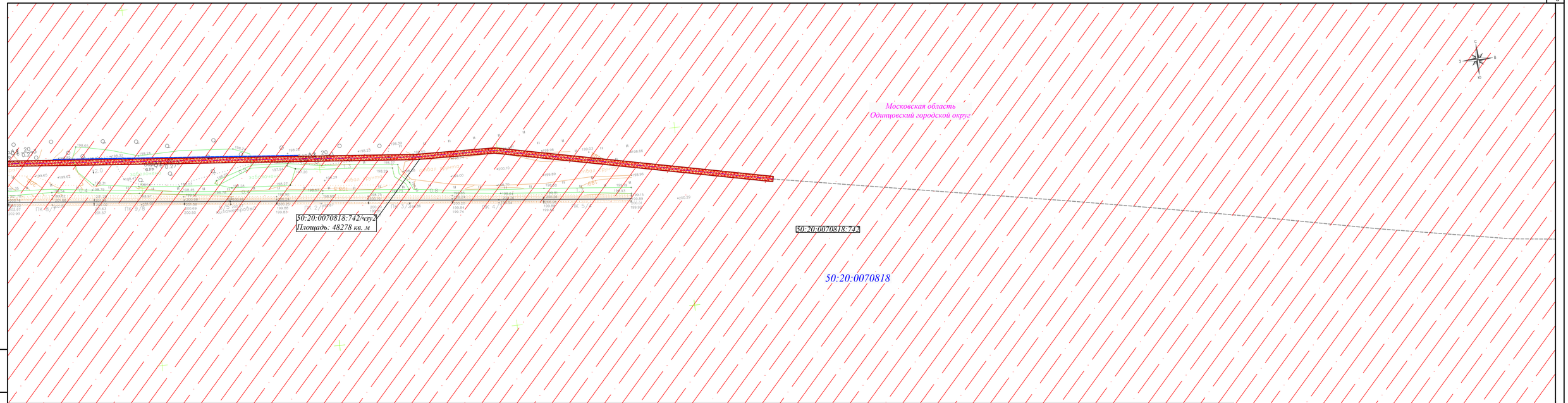

УСЛОВНЫЕ ОБОЗНАЧЕНИЯ:

- граница разработки проекта планировки территории (граница проектируемой территории) / красные линии, утвержденные в составе проекта планировки территории
- существующие (ранее установленные) красные линии
- граница муниципальных образований
- 50:26:0111016 - граница и номер кадастрового квартала
- 50:26:0111016:ЗУ1 - граница и кадастровый номер земельного участка из состава земель сельскохозяйственного назначения, на котором расположен проектируемый объект
- 50:26:0111016:ЗУ2 - граница и кадастровый номер земельного участка из состава земель населенных пунктов, на котором расположен проектируемый объект
- 50:26:0111016:ЗУ3 - граница и кадастровый номер земельного участка из состава земель промышленности и иного специального назначения, на котором расположен проектируемый объект
- 50:26:0111016:ЗУ4 - граница и кадастровый номер земельного участка из состава земель особо охраняемых территорий и объектов, на котором расположен проектируемый объект
- 50:26:0111016:ЗУ5 - граница и кадастровый номер земельного участка из состава земель лесного фонда, на котором расположен проектируемый объект
- 50:26:0111016:ЗУ6 - граница и кадастровый номер земельного участка из состава земель неустановленной категории, на котором расположен проектируемый объект
- 50:26:0111016:ЗУ7 - граница и кадастровый номер земельного участка из состава земель населенных пунктов, на котором расположен проектируемый объект
- ось проектируемой ВОЛС
- ось проектируемой ВОЛС
- обозначение переходов ВОЛС методом ГНБ
- ось проектируемой ВОЛС, прокладываемой в канализации
- узел связи
- ось существующей автомобильной дороги
- ось проектируемой автомобильной дороги
- придорожная полоса автомобильной дороги
- 50:26:0111016:ЗУ1/чзу1 - обозначение образуемого земельного участка (зу)/ части земельного участка (чзу)
- граница образуемого зу/чзу из состава земель сельскохозяйственного назначения
- граница образуемого зу/чзу из состава земель населенных пунктов
- граница образуемого зу/чзу из состава земель промышленности и иного специального назначения
- граница образуемого зу/чзу из состава земель особо охраняемых территорий и объектов
- граница образуемого зу/чзу из состава земель лесного фонда
- граница образуемого зу/чзу из состава земель неустановленной категории

Схема расположения листов

М 1:2000

Изм.	Кол.уч.	Лист	N док.	Подпись	Дата	ЦТК/ВОЛС-315/1-253-Б-ДПТ-ПМТ3-Г	Лист 5

Взам. инв. №

Подп. и дата

Инв. № подл.

Формат: 297мм*912мм

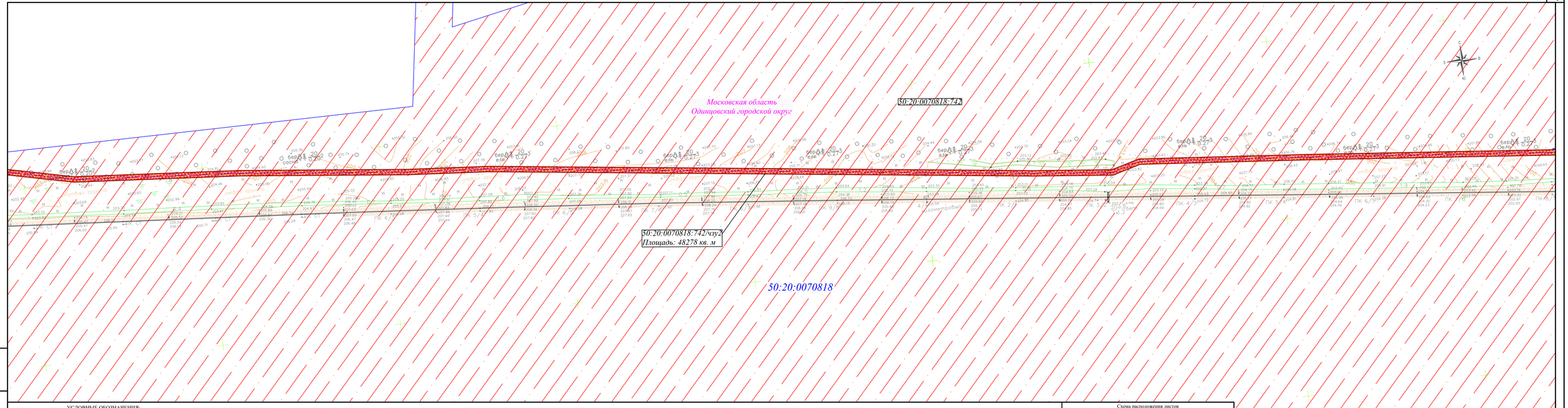

Взам. инв. №

Подп. и дата

Инв. № подл.

УСЛОВНЫЕ ОБОЗНАЧЕНИЯ:

- граница разработки проекта планировки территории (граница проектируемой территории) / красные линии, утвержденные в составе проекта планировки территории
- существующие (ранее установленные) красные линии
- граница муниципальных образований
- 50:26:0111016 - граница и номер кадастрового квартала
- 50:26:0111016:ЗУ6 - граница и кадастровый номер земельного участка из состава земель сельскохозяйственного назначения, на котором расположен проектируемый объект
- 50:26:0111016:6 - граница и кадастровый номер земельного участка из состава земель населенных пунктов, на котором расположен проектируемый объект
- 50:26:0111016:ЗУ4 - граница и кадастровый номер земельного участка из состава земель промышленности и иного специального назначения, на котором расположен проектируемый объект
- 50:26:0111016:4 - граница и кадастровый номер земельного участка из состава земель особо охраняемых территорий и объектов, на котором расположен проектируемый объект
- 50:26:0111016:5 - граница и кадастровый номер земельного участка из состава земель лесного фонда, на котором расположен проектируемый объект
- 50:26:0111016:8 - граница и кадастровый номер земельного участка из состава земель неустановленной категории, на котором расположен проектируемый объект
- ВОЛС - ВОЛС - ось проектируемой ВОЛС
- обозначение переходов ВОЛС методом ГНБ
- ось проектируемой ВОЛС, прокладываемой в канализации
- узел связи
- ось существующей автомобильной дороги
- ось проектируемой автомобильной дороги
- придорожная полоса автомобильной дороги
- 50:26:0111016:ЗУ1 / 50:26:0111016:1/чзу1 - обозначение образуемого земельного участка (зу)/ части земельного участка (чзу)
- граница образуемого зу/чзу из состава земель сельскохозяйственного назначения
- граница образуемого зу/чзу из состава земель населенных пунктов
- граница образуемого зу/чзу из состава земель промышленности и иного специального назначения
- граница образуемого зу/чзу из состава земель особо охраняемых территорий и объектов
- граница образуемого зу/чзу из состава земель лесного фонда
- граница образуемого зу/чзу из состава земель неустановленной категории

Схема расположения листов

М 1:2000

Изм.	Кол.уч.	Лист	N док.	Подпись	Дата	ЦТК/ВОЛС-315/1-253-Б-ДПТ-ПМТ3-Г	Лист 6

Формат: 297мм*912мм

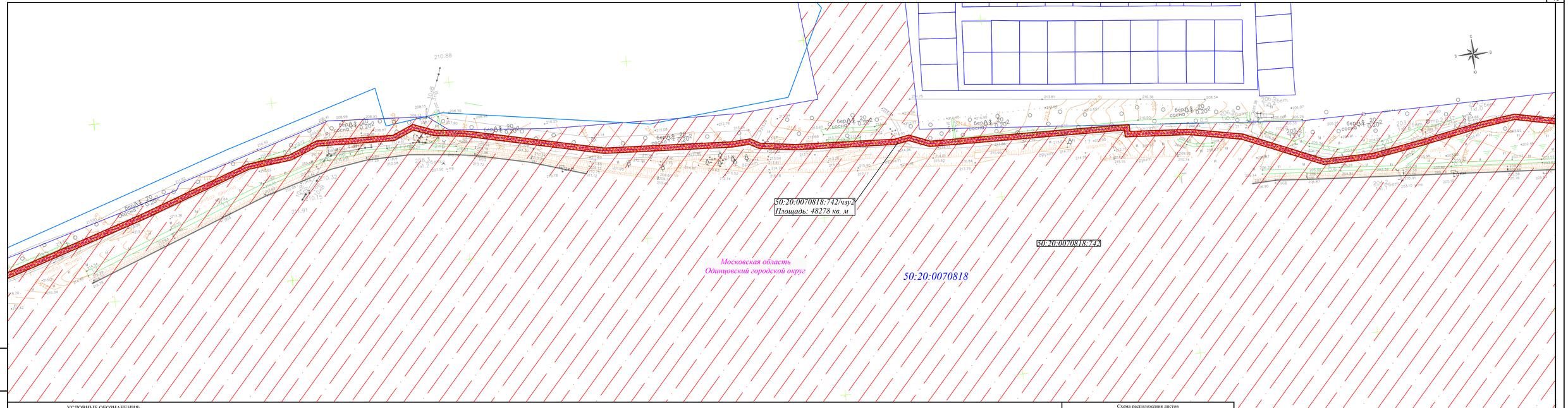

Взам. инв. №

Подп. и дата

Инв. № подл.

УСЛОВНЫЕ ОБОЗНАЧЕНИЯ:

- граница разработки проекта планировки территории (граница проектируемой территории) / красные линии, утвержденные в составе проекта планировки территории
- существующие (ранее установленные) красные линии
- граница муниципальных образований
- 50:26:0111016 — граница и номер кадастрового квартала
- 50:26:0111016:ЗУ1 — граница и кадастровый номер земельного участка из состава земель сельскохозяйственного назначения, на котором расположен проектируемый объект
- 50:26:0111016:5 — граница и кадастровый номер земельного участка из состава земель населенных пунктов, на котором расположен проектируемый объект
- 50:26:0111016:6 — граница и кадастровый номер земельного участка из состава земель промышленности и иного специального назначения, на котором расположен проектируемый объект
- 50:26:0111016:4 — граница и кадастровый номер земельного участка из состава земель особо охраняемых территорий и объектов, на котором расположен проектируемый объект
- 50:26:0111016:8 — граница и кадастровый номер земельного участка из состава земель лесного фонда, на котором расположен проектируемый объект
- 50:26:0111016:9 — граница и кадастровый номер земельного участка из состава земель неустановленной категории, на котором расположен проектируемый объект
- ВОЛС — ось проектируемой ВОЛС
- обозначение переходов ВОЛС методом ГНБ
- ось проектируемой ВОЛС, прокладываемой в канализации
- узел связи
- ось существующей автомобильной дороги
- ось проектируемой автомобильной дороги
- придорожная полоса автомобильной дороги
- 50:26:0111016:ЗУ1 / 50:26:0111016:1/чзу1 — обозначение образуемого земельного участка (зу)/ части земельного участка (чзу)
- граница образуемого зу/чзу из состава земель сельскохозяйственного назначения
- граница образуемого зу/чзу из состава земель населенных пунктов
- граница образуемого зу/чзу из состава земель промышленности и иного специального назначения
- граница образуемого зу/чзу из состава земель особо охраняемых территорий и объектов
- граница образуемого зу/чзу из состава земель лесного фонда
- граница образуемого зу/чзу из состава земель неустановленной категории

Схема расположения листов

М 1:2000

Изм.	Кол.уч.	Лист	N док.	Подпись	Дата	ЦТК/ВОЛС-315/1-253-Б-ДПТ-ПМТ3-Г	Лист 7

Формат: 297мм*912мм

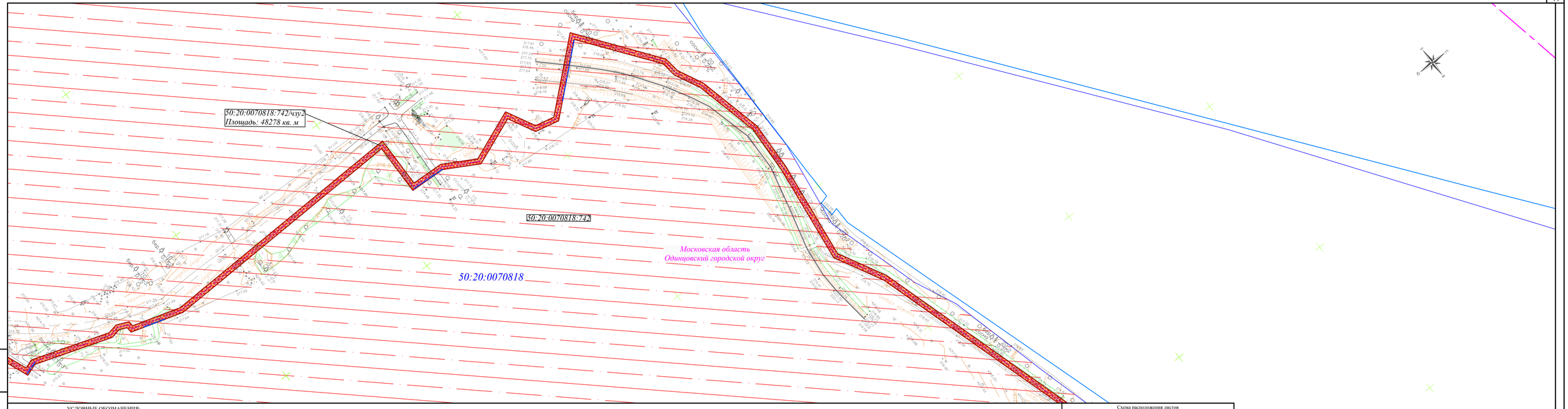

Взам. инв. №

Подп. и дата

Инв. № подл.

УСЛОВНЫЕ ОБОЗНАЧЕНИЯ:

- граница разработки проекта планировки территории (граница проектируемой территории) / красные линии, утвержденные в составе проекта планировки территории
- существующие (ранее установленные) красные линии
- граница муниципальных образований
- 50:26:0111016 - граница и номер кадастрового квартала
- 50:26:0111016:У - граница и кадастровый номер земельного участка из состава земель сельскохозяйственного назначения, на котором расположен проектируемый объект
- 50:26:0111016:Г - граница и кадастровый номер земельного участка из состава земель населенных пунктов, на котором расположен проектируемый объект
- 50:26:0111016:П - граница и кадастровый номер земельного участка из состава земель промышленности и иного специального назначения, на котором расположен проектируемый объект
- 50:26:0111016:З - граница и кадастровый номер земельного участка из состава земель особо охраняемых территорий и объектов, на котором расположен проектируемый объект
- 50:26:0111016:Л - граница и кадастровый номер земельного участка из состава земель лесного фонда, на котором расположен проектируемый объект
- 50:26:0111016:Н - граница и кадастровый номер земельного участка из состава земель неустановленной категории, на котором расположен проектируемый объект
- ось проектируемого ВОЛС
- ось проектируемой ВОЛС
- обозначение переходов ВОЛС методом ГНБ
- ось проектируемой ВОЛС, прокладываемой в канализации
- узел связи
- ось существующей автомобильной дороги
- ось проектируемой автомобильной дороги
- придорожная полоса автомобильной дороги
- 50:26:0111016:ЗУ1 / 50:26:0111016:1/чзу1 - обозначение образуемого земельного участка (зу)/ части земельного участка (чзу)
- граница образуемого зу/чзу из состава земель сельскохозяйственного назначения
- граница образуемого зу/чзу из состава земель населенных пунктов
- граница образуемого зу/чзу из состава земель промышленности и иного специального назначения
- граница образуемого зу/чзу из состава земель особо охраняемых территорий и объектов
- граница образуемого зу/чзу из состава земель лесного фонда
- граница образуемого зу/чзу из состава земель неустановленной категории

Схема расположения листов

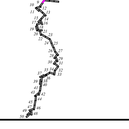

М 1:2000

Изм.	Кол.уч.	Лист	N док.	Подпись	Дата	ЦТК/ВОЛС-315/1-253-Б-ДПТ-ПМТ3-Г	Лист 8

Формат: 297мм*912мм

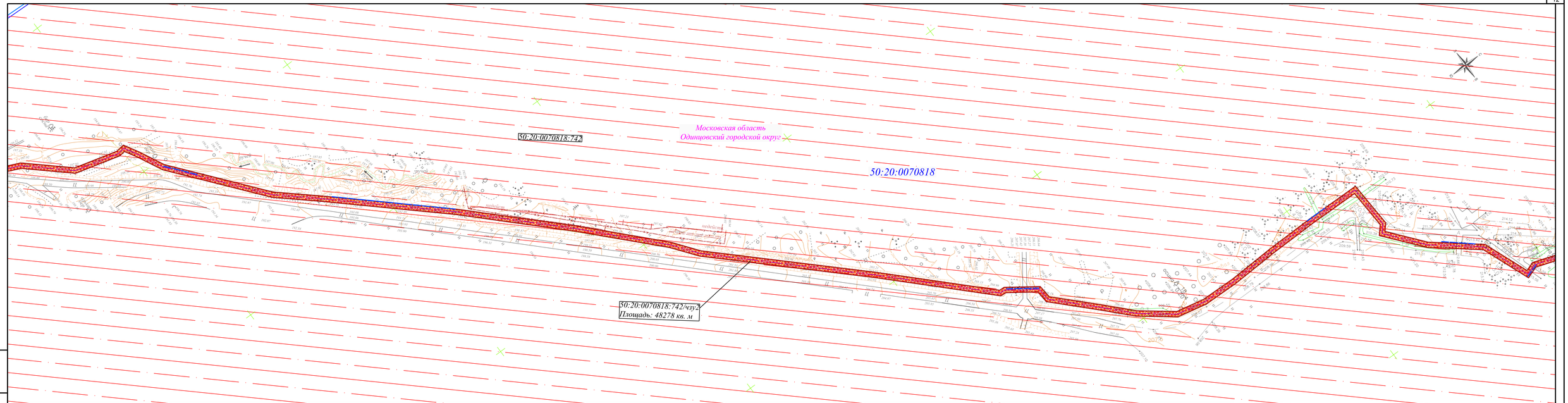

Взам. инв. №

Подп. и дата

Инв. № подл.

УСЛОВНЫЕ ОБОЗНАЧЕНИЯ:

- граница разработки проекта планировки территории (граница проектируемой территории) / красные линии, утвержденные в составе проекта планировки территории
- существующие (ранее установленные) красные линии
- граница муниципальных образований
- 50:26:0111016 - граница и номер кадастрового квартала
- 50:26:0111016:У - граница и кадастровый номер земельного участка из состава земель сельскохозяйственного назначения, на котором расположен проектируемый объект
- 50:26:0111016:Н - граница и кадастровый номер земельного участка из состава земель населенных пунктов, на котором расположен проектируемый объект
- 50:26:0111016:П - граница и кадастровый номер земельного участка из состава земель промышленности и иного специального назначения, на котором расположен проектируемый объект
- 50:26:0111016:З - граница и кадастровый номер земельного участка из состава земель особо охраняемых территорий и объектов, на котором расположен проектируемый объект
- 50:26:0111016:Л - граница и кадастровый номер земельного участка из состава земель лесного фонда, на котором расположен проектируемый объект
- 50:26:0111016:Н - граница и кадастровый номер земельного участка из состава земель неустановленной категории, на котором расположен проектируемый объект
- ВОЛС - ось проектируемого ВОЛС
- ВОЛС - ось проектируемой ВОЛС
- обозначение переходов ВОЛС методом ГНБ
- ось проектируемой ВОЛС, прокладываемой в канализации
- узел связи
- ось существующей автомобильной дороги
- ось проектируемой автомобильной дороги
- придорожная полоса автомобильной дороги
- 50:26:0111016:ЗУ1 / 50:26:0111016:1/чзу1 - обозначение образуемого земельного участка (зу)/ части земельного участка (чзу)
- граница образуемого зу/чзу из состава земель сельскохозяйственного назначения
- граница образуемого зу/чзу из состава земель населенных пунктов
- граница образуемого зу/чзу из состава земель промышленности и иного специального назначения
- граница образуемого зу/чзу из состава земель особо охраняемых территорий и объектов
- граница образуемого зу/чзу из состава земель лесного фонда
- граница образуемого зу/чзу из состава земель неустановленной категории

Схема расположения листов

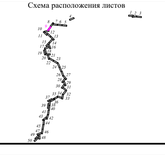

М 1:2000

Изм.	Кол.уч.	Лист	N док.	Подпись	Дата	ЦТК/ВОЛС-315/1-253-Б-ДПТ-ПМТ3-Г	Лист 9

Формат: 297мм*912мм

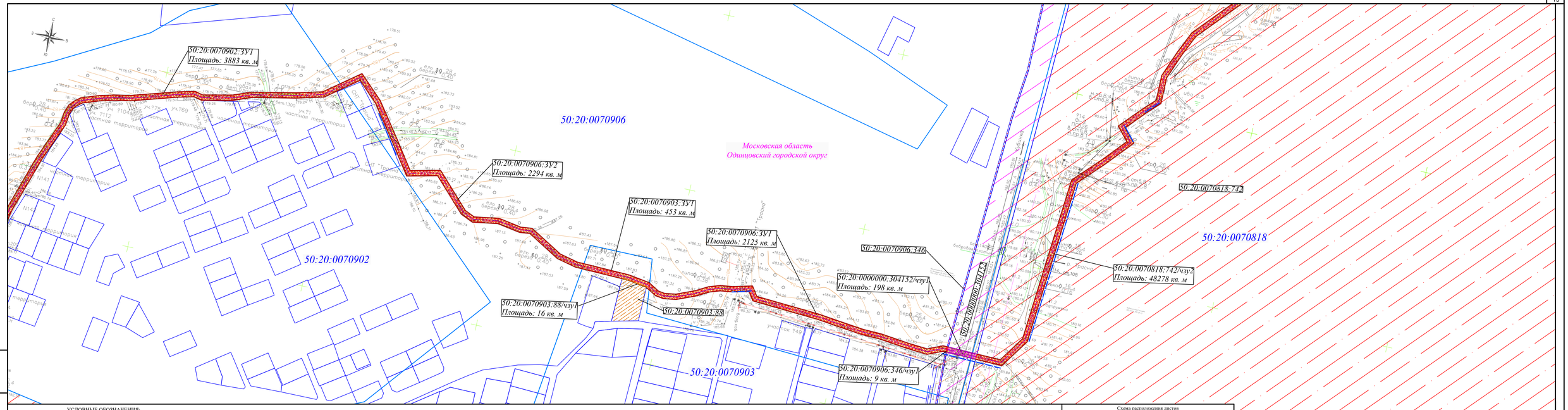

УСЛОВНЫЕ ОБОЗНАЧЕНИЯ:

- граница разработки проекта планировки территории (граница проектируемой территории) / красные линии, утвержденные в составе проекта планировки территории
- существующие (ранее установленные) красные линии
- граница муниципальных образований
- 50:26:0111016 — граница и номер кадастрового квартала
- 50:26:0111016:ЗУ1/чзу1 — граница и кадастровый номер земельного участка из состава земель сельскохозяйственного назначения, на котором расположен проектируемый объект
- 50:26:0111016:ЗУ1 — граница и кадастровый номер земельного участка из состава земель населенных пунктов, на котором расположен проектируемый объект
- 50:26:0111016:ЗУ1 — граница и кадастровый номер земельного участка из состава земель промышленности и иного специального назначения, на котором расположен проектируемый объект
- 50:26:0111016:ЗУ1 — граница и кадастровый номер земельного участка из состава земель особо охраняемых территорий и объектов, на котором расположен проектируемый объект
- 50:26:0111016:ЗУ1 — граница и кадастровый номер земельного участка из состава земель лесного фонда, на котором расположен проектируемый объект
- 50:26:0111016:ЗУ1 — граница и кадастровый номер земельного участка из состава земель неустановленной категории, на котором расположен проектируемый объект
- ось проектируемого ВОЛС
- обозначение переходов ВОЛС методом ГНБ
- ось проектируемой ВОЛС, прокладываемой в канализации
- узел связи
- ось существующей автомобильной дороги
- ось проектируемой автомобильной дороги
- придорожная полоса автомобильной дороги
- 50:26:0111016:ЗУ1 / 50:26:0111016:1/чзу1 — обозначение образуемого земельного участка (зу)/ части земельного участка (чзу)
- граница образуемого зу/чзу из состава земель сельскохозяйственного назначения
- граница образуемого зу/чзу из состава земель населенных пунктов
- граница образуемого зу/чзу из состава земель промышленности и иного специального назначения
- граница образуемого зу/чзу из состава земель особо охраняемых территорий и объектов
- граница образуемого зу/чзу из состава земель лесного фонда
- граница образуемого зу/чзу из состава земель неустановленной категории

Схема расположения листов

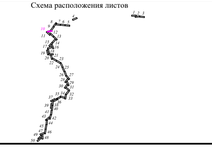

М 1:2000

Изм.	Кол.уч.	Лист	N док.	Подпись	Дата	ЦТК/ВОЛС-315/1-253-Б-ДПТ-ПМТ3-Г	Лист 10

Взам. инв. №

Подп. и дата

Инв. № подл.

Формат: 297мм*912мм

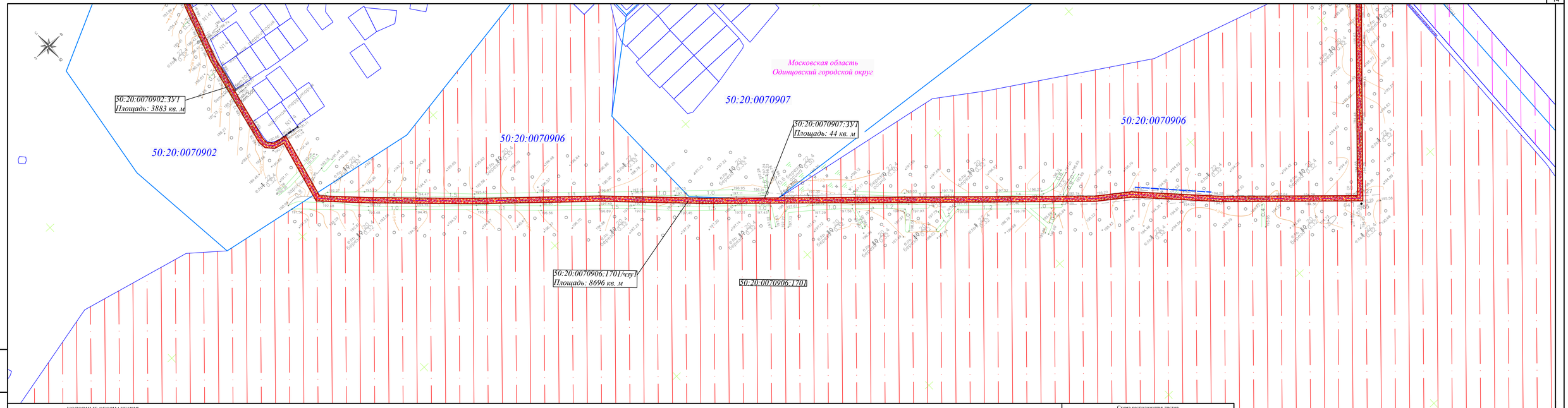

УСЛОВНЫЕ ОБОЗНАЧЕНИЯ:

- граница разработки проекта планировки территории (граница проектируемой территории) / красные линии, утвержденные в составе проекта планировки территории
- существующие (ранее установленные) красные линии
- граница муниципальных образований
- 50:26:0111016 — граница и номер кадастрового квартала
- 50:26:0111016:ЗУ1 — граница и кадастровый номер земельного участка из состава земель сельскохозяйственного назначения, на котором расположен проектируемый объект
- 50:26:0111016:2 — граница и кадастровый номер земельного участка из состава земель населенных пунктов, на котором расположен проектируемый объект
- 50:26:0111016:3 — граница и кадастровый номер земельного участка из состава земель промышленности и иного специального назначения, на котором расположен проектируемый объект
- 50:26:0111016:4 — граница и кадастровый номер земельного участка из состава земель особо охраняемых территорий и объектов, на котором расположен проектируемый объект
- 50:26:0111016:5 — граница и кадастровый номер земельного участка из состава земель лесного фонда, на котором расположен проектируемый объект
- 50:26:0111016:6 — граница и кадастровый номер земельного участка из состава земель неустановленной категории, на котором расположен проектируемый объект
- ВОЛС — ось проектируемой ВОЛС
- обозначение переходов ВОЛС методом ГНБ
- ось проектируемой ВОЛС, прокладываемой в канализации
- узел связи
- ось существующей автомобильной дороги
- ось проектируемой автомобильной дороги
- придорожная полоса автомобильной дороги
- 50:26:0111016:ЗУ1 / 50:26:0111016:1/чзу1 — обозначение образуемого земельного участка (зу)/ части земельного участка (чзу)
- граница образуемого зу/чзу из состава земель сельскохозяйственного назначения
- граница образуемого зу/чзу из состава земель населенных пунктов
- граница образуемого зу/чзу из состава земель промышленности и иного специального назначения
- граница образуемого зу/чзу из состава земель особо охраняемых территорий и объектов
- граница образуемого зу/чзу из состава земель лесного фонда
- граница образуемого зу/чзу из состава земель неустановленной категории

Схема расположения листов

М 1:2000

Изм.	Кол.уч.	Лист	N док.	Подпись	Дата	ЦТК/ВОЛС-315/1-253-Б-ДПТ-ПМТ3-Г	Лист 11

Взам. инв. №

Подп. и дата

Инв. № подл.

Формат: 297мм*912мм



УСЛОВНЫЕ ОБОЗНАЧЕНИЯ:

- граница разработки проекта планировки территории (граница проектируемой территории) / красные линии, утвержденные в составе проекта планировки территории
- существующие (ранее установленные) красные линии
- граница муниципальных образований
- 50:26:0111016 — граница и номер кадастрового квартала
- 50:26:0111016:ЗУ1 — граница и кадастровый номер земельного участка из состава земель сельскохозяйственного назначения, на котором расположен проектируемый объект
- 50:26:0111016:ЗУ2 — граница и кадастровый номер земельного участка из состава земель населенных пунктов, на котором расположен проектируемый объект
- 50:26:0111016:ЗУ3 — граница и кадастровый номер земельного участка из состава земель промышленности и иного специального назначения, на котором расположен проектируемый объект
- 50:26:0111016:ЗУ4 — граница и кадастровый номер земельного участка из состава земель особо охраняемых территорий и объектов, на котором расположен проектируемый объект
- 50:26:0111016:ЗУ5 — граница и кадастровый номер земельного участка из состава земель лесного фонда, на котором расположен проектируемый объект
- 50:26:0111016:ЗУ6 — граница и кадастровый номер земельного участка из состава земель неустановленной категории, на котором расположен проектируемый объект
- ВОЛС — ось проектируемой ВОЛС
- ГНБ — обозначение переходов ВОЛС методом ГНБ
- ВОЛС — ось проектируемой ВОЛС, прокладываемой в канализации
- узел связи
- ось существующей автомобильной дороги
- ось проектируемой автомобильной дороги
- придорожная полоса автомобильной дороги
- 50:26:0111016:ЗУ1 / 50:26:0111016:1/чзу1 — обозначение образуемого земельного участка (зу)/ части земельного участка (чзу)
- граница образуемого зу/чзу из состава земель сельскохозяйственного назначения
- граница образуемого зу/чзу из состава земель населенных пунктов
- граница образуемого зу/чзу из состава земель промышленности и иного специального назначения
- граница образуемого зу/чзу из состава земель особо охраняемых территорий и объектов
- граница образуемого зу/чзу из состава земель лесного фонда
- граница образуемого зу/чзу из состава земель неустановленной категории

Схема расположения листов

М 1:2000

Изм.	Кол.уч.	Лист	N док.	Подпись	Дата	ЦТК/ВОЛС-315/1-253-Б-ДПТ-ПМТ3-Г	Лист 12

Взам. инв. № | Подп. и дата | Инв. № подл

Формат: 297мм*912мм

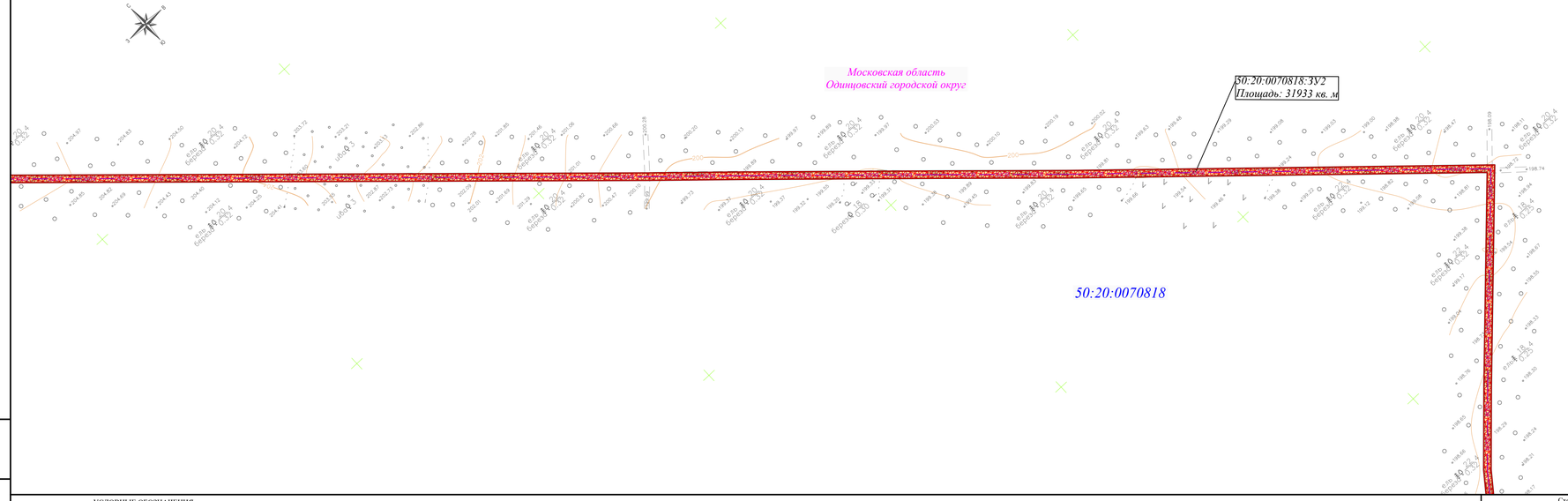

УСЛОВНЫЕ ОБОЗНАЧЕНИЯ:

- граница разработки проекта планировки территории (граница проектируемой территории) / красные линии, утвержденные в составе проекта планировки территории
- существующие (ранее установленные) красные линии
- граница муниципальных образований
- 50:26:0111016 — граница и номер кадастрового квартала
- 50:26:0111016:У1 — граница и кадастровый номер земельного участка из состава земель сельскохозяйственного назначения, на котором расположен проектируемый объект
- 50:26:0111016:2 — граница и кадастровый номер земельного участка из состава земель населенных пунктов, на котором расположен проектируемый объект
- 50:26:0111016:У3 — граница и кадастровый номер земельного участка из состава земель промышленности и иного специального назначения, на котором расположен проектируемый объект
- 50:26:0111016:4 — граница и кадастровый номер земельного участка из состава земель особо охраняемых территорий и объектов, на котором расположен проектируемый объект
- 50:26:0111016:5 — граница и кадастровый номер земельного участка из состава земель лесного фонда, на котором расположен проектируемый объект
- 50:26:0111016:6 — граница и кадастровый номер земельного участка из состава земель неустановленной категории, на котором расположен проектируемый объект
- ВОЛС — ось проектируемой ВОЛС
- ВОЛС — ось проектируемой ВОЛС
- обозначение переходов ВОЛС методом ГНБ
- ось проектируемой ВОЛС, прокладываемой в канализации
- узел связи
- ось существующей автомобильной дороги
- ось проектируемой автомобильной дороги
- придорожная полоса автомобильной дороги
- 50:26:0111016:ЗУ1 / 50:26:0111016:1/зу1 — обозначение образуемого земельного участка (зу)/ части земельного участка (чзу)
- граница образуемого зу/чзу из состава земель сельскохозяйственного назначения
- граница образуемого зу/чзу из состава земель населенных пунктов
- граница образуемого зу/чзу из состава земель промышленности и иного специального назначения
- граница образуемого зу/чзу из состава земель особо охраняемых территорий и объектов
- граница образуемого зу/чзу из состава земель лесного фонда
- граница образуемого зу/чзу из состава земель неустановленной категории

Схема расположения листов

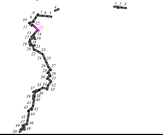

М 1:2000

Изм.	Кол.уч.	Лист	N док.	Подпись	Дата	ЦТК/ВОЛС-315/1-253-Б-ДПТ-ПМТ3-Г	Лист 13

Взам. инв. №

Подп. и дата

Инв. № подл.

Формат: 297мм*912мм



Взам. инв. №

Подп. и дата

Инв. № подл.

УСЛОВНЫЕ ОБОЗНАЧЕНИЯ:

- граница разработки проекта планировки территории (граница проектируемой территории) / красные линии, утвержденные в составе проекта планировки территории
- существующие (ранее установленные) красные линии
- граница муниципальных образований
- 50:26:0111016 - граница и номер кадастрового квартала
- 50:26:0111016:У - граница и кадастровый номер земельного участка из состава земель сельскохозяйственного назначения, на котором расположен проектируемый объект
- 50:26:0111016:Н - граница и кадастровый номер земельного участка из состава земель населенных пунктов, на котором расположен проектируемый объект
- 50:26:0111016:П - граница и кадастровый номер земельного участка из состава земель промышленности и иного специального назначения, на котором расположен проектируемый объект
- 50:26:0111016:Л - граница и кадастровый номер земельного участка из состава земель особо охраняемых территорий и объектов, на котором расположен проектируемый объект
- 50:26:0111016:Ф - граница и кадастровый номер земельного участка из состава земель лесного фонда, на котором расположен проектируемый объект
- 50:26:0111016:З - граница и кадастровый номер земельного участка из состава земель неустановленной категории, на котором расположен проектируемый объект
- ВОЛС - ось проектируемой ВОЛС
- ВОЛС - ось проектируемой ВОЛС
- обозначение переходов ВОЛС методом ГНБ
- ось проектируемой ВОЛС, прокладываемой в канализации
- узел связи
- ось существующей автомобильной дороги
- ось проектируемой автомобильной дороги
- придорожная полоса автомобильной дороги
- 50:26:0111016:ЗУ1 / 50:26:0111016:Зчзу1 - обозначение образуемого земельного участка (зу)/ части земельного участка (чзу)
- граница образуемого зу/чзу из состава земель сельскохозяйственного назначения
- граница образуемого зу/чзу из состава земель населенных пунктов
- граница образуемого зу/чзу из состава земель промышленности и иного специального назначения
- граница образуемого зу/чзу из состава земель особо охраняемых территорий и объектов
- граница образуемого зу/чзу из состава земель лесного фонда
- граница образуемого зу/чзу из состава земель неустановленной категории

Схема расположения листов

М 1:2000

Изм.	Кол.уч.	Лист	N док.	Подпись	Дата	ЦТК/ВОЛС-315/1-253-Б-ДПТ-ПМТ3-Г	Лист 14

Формат: 297мм*912мм

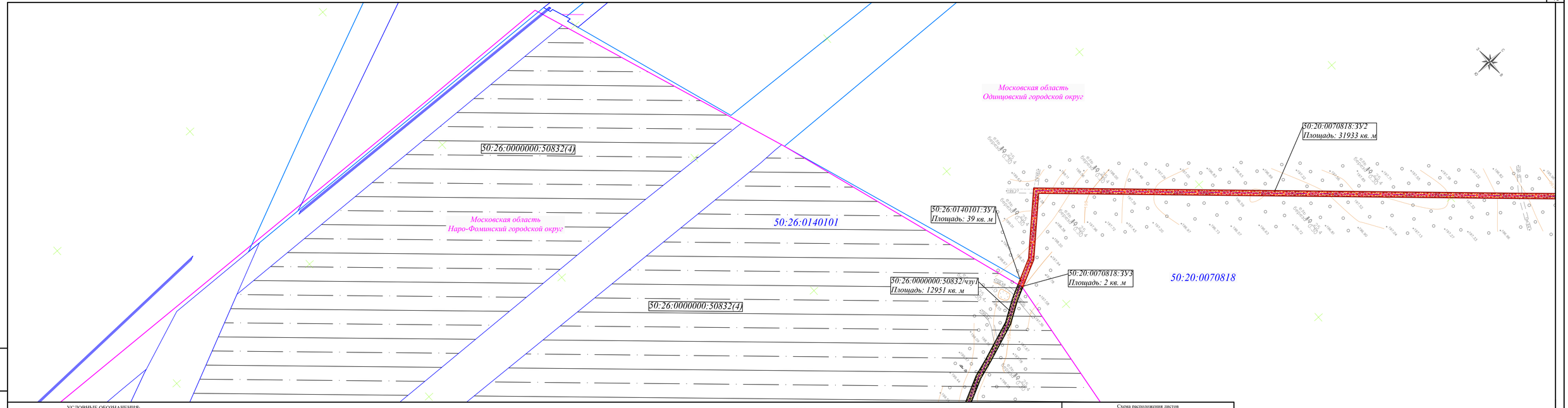

УСЛОВНЫЕ ОБОЗНАЧЕНИЯ:

- граница разработки проекта планировки территории (граница проектируемой территории) / красные линии, утвержденные в составе проекта планировки территории
- существующие (ранее установленные) красные линии
- граница муниципальных образований
- 50:26:0111016 — граница и номер кадастрового квартала
- 50:26:0111016:У — граница и кадастровый номер земельного участка из состава земель сельскохозяйственного назначения, на котором расположен проектируемый объект
- 50:26:0111016:Н — граница и кадастровый номер земельного участка из состава земель населенных пунктов, на котором расположен проектируемый объект
- 50:26:0111016:У — граница и кадастровый номер земельного участка из состава земель промышленности и иного специального назначения, на котором расположен проектируемый объект
- 50:26:0111016:Л — граница и кадастровый номер земельного участка из состава земель особо охраняемых территорий и объектов, на котором расположен проектируемый объект
- 50:26:0111016:Л — граница и кадастровый номер земельного участка из состава земель лесного фонда, на котором расположен проектируемый объект
- 50:26:0111016:Л — граница и кадастровый номер земельного участка из состава земель неустановленной категории, на котором расположен проектируемый объект
- ВОЛС — ось проектируемой ВОЛС
- ВОЛС — ось проектируемой ВОЛС
- обозначение переходов ВОЛС методом ГНБ
- ось проектируемой ВОЛС, прокладываемой в канализации
- узел связи
- ось существующей автомобильной дороги
- ось проектируемой автомобильной дороги
- придорожная полоса автомобильной дороги
- 50:26:0111016:ЗУ1 / 50:26:0111016:1/чзу1 — обозначение образуемого земельного участка (зу)/ части земельного участка (чзу)
- граница образуемого зу/чзу из состава земель сельскохозяйственного назначения
- граница образуемого зу/чзу из состава земель населенных пунктов
- граница образуемого зу/чзу из состава земель промышленности и иного специального назначения
- граница образуемого зу/чзу из состава земель особо охраняемых территорий и объектов
- граница образуемого зу/чзу из состава земель лесного фонда
- граница образуемого зу/чзу из состава земель неустановленной категории

Схема расположения листов

М 1:2000

Изм.	Кол.уч.	Лист	N док.	Подпись	Дата	ЦТК/ВОЛС-315/1-253-Б-ДПТ-ПМТ3-Г	Лист 15

Взам. инв. №

Подп. и дата

Инв. № подл.

Формат: 297мм*912мм

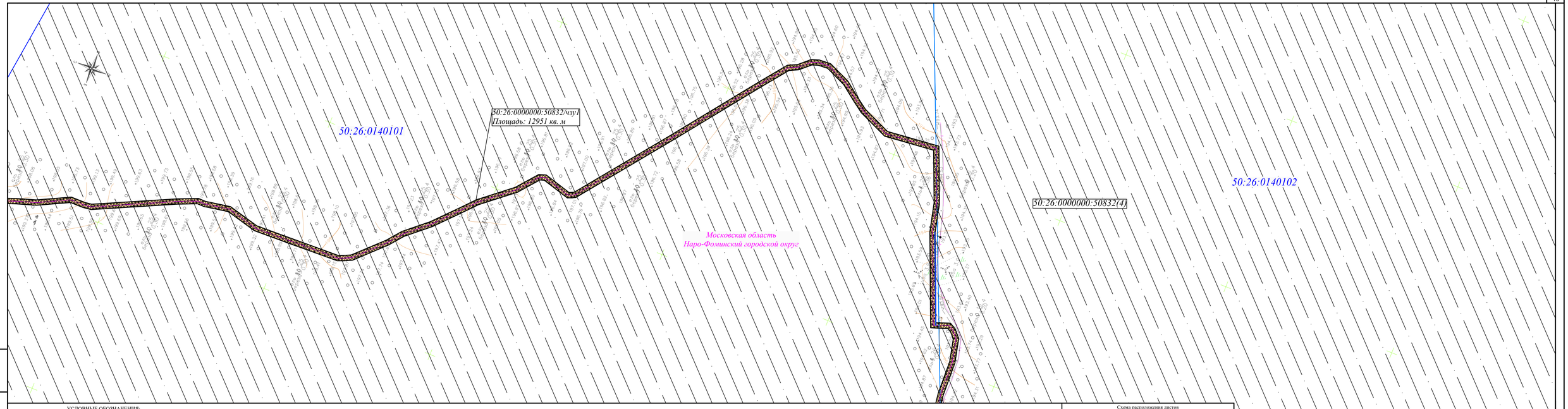

Взам. инв. №

Подп. и дата

Инв. № подл.

УСЛОВНЫЕ ОБОЗНАЧЕНИЯ:

- граница разработки проекта планировки территории (граница проектируемой территории) / красные линии, утвержденные в составе проекта планировки территории
- существующие (ранее установленные) красные линии
- граница муниципальных образований
- 50:26:0111016 - граница и номер кадастрового квартала
- 50:26:0111016:У1 - граница и кадастровый номер земельного участка из состава земель сельскохозяйственного назначения, на котором расположен проектируемый объект
- 50:26:0111016:2 - граница и кадастровый номер земельного участка из состава земель населенных пунктов, на котором расположен проектируемый объект
- 50:26:0111016:3У1 - граница и кадастровый номер земельного участка из состава земель промышленности и иного специального назначения, на котором расположен проектируемый объект
- 50:26:0111016:4 - граница и кадастровый номер земельного участка из состава земель особо охраняемых территорий и объектов, на котором расположен проектируемый объект
- 50:26:0111016:5 - граница и кадастровый номер земельного участка из состава земель лесного фонда, на котором расположен проектируемый объект
- 50:26:0111016:6 - граница и кадастровый номер земельного участка из состава земель неустановленной категории, на котором расположен проектируемый объект
- ВОЛС - ось проектируемой ВОЛС
- обозначение переходов ВОЛС методом ГНБ
- ось проектируемой ВОЛС, прокладываемой в канализации
- узел связи
- ось существующей автомобильной дороги
- ось проектируемой автомобильной дороги
- придорожная полоса автомобильной дороги
- 50:26:0111016:ЗУ1 / 50:26:0111016:1/чзу1 - обозначение образуемого земельного участка (зу)/ части земельного участка (чзу)
- граница образуемого зу/чзу из состава земель сельскохозяйственного назначения
- граница образуемого зу/чзу из состава земель населенных пунктов
- граница образуемого зу/чзу из состава земель промышленности и иного специального назначения
- граница образуемого зу/чзу из состава земель особо охраняемых территорий и объектов
- граница образуемого зу/чзу из состава земель лесного фонда
- граница образуемого зу/чзу из состава земель неустановленной категории

Схема расположения листов

М 1:2000

Изм.	Кол.уч.	Лист	N док.	Подпись	Дата	ЦТК/ВОЛС-315/1-253-Б-ДПТ-ПМТ3-Г	Лист 16

Формат: 297мм*912мм

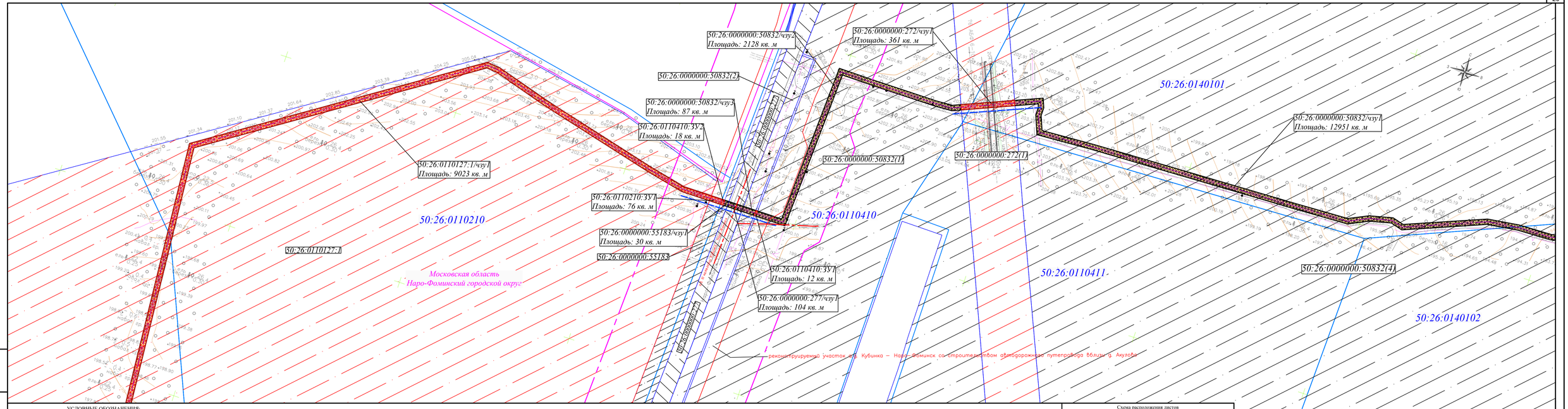

УСЛОВНЫЕ ОБОЗНАЧЕНИЯ:

- граница разработки проекта планировки территории (граница проектируемой территории) / красные линии, утвержденные в составе проекта планировки территории
- существующие (ранее установленные) красные линии
- граница муниципальных образований
- 50:26:0111016 — граница и номер кадастрового квартала
- 50:26:0111016:У1 — граница и кадастровый номер земельного участка из состава земель сельскохозяйственного назначения, на котором расположен проектируемый объект
- 50:26:0111016:З — граница и кадастровый номер земельного участка из состава земель населенных пунктов, на котором расположен проектируемый объект
- 50:26:0111016:П — граница и кадастровый номер земельного участка из состава земель промышленности и иного специального назначения, на котором расположен проектируемый объект
- 50:26:0111016:Л — граница и кадастровый номер земельного участка из состава земель лесного фонда, на котором расположен проектируемый объект
- 50:26:0111016:О — граница и кадастровый номер земельного участка из состава земель особо охраняемых территорий и объектов, на котором расположен проектируемый объект
- 50:26:0111016:Н — граница и кадастровый номер земельного участка из состава земель неустановленной категории, на котором расположен проектируемый объект
- ВОЛС — ось проектируемой ВОЛС
- ВОЛС — ось проектируемой ВОЛС
- обозначение переходов ВОЛС методом ГНБ
- ось проектируемой ВОЛС, прокладываемой в канализации
- узел связи
- ось существующей автомобильной дороги
- ось проектируемой автомобильной дороги
- придорожная полоса автомобильной дороги

50:26:0111016:ЗУ1 / 50:26:0111016:1/чзу1 — обозначение образуемого земельного участка (зу)/ части земельного участка (чзу)

- граница образуемого зу/чзу из состава земель сельскохозяйственного назначения
- граница образуемого зу/чзу из состава земель населенных пунктов
- граница образуемого зу/чзу из состава земель промышленности и иного специального назначения
- граница образуемого зу/чзу из состава земель особо охраняемых территорий и объектов
- граница образуемого зу/чзу из состава земель лесного фонда
- граница образуемого зу/чзу из состава земель неустановленной категории

Схема расположения листов

М 1:2000

Изм.	Кол.уч.	Лист	N док.	Подпись	Дата	ЦТК/ВОЛС-315/1-253-Б-ДПТ-ПМТ3-Г	Лист 17

Взам. инв. № | Подп. и дата | Инв. № подл

Формат: 297мм*912мм

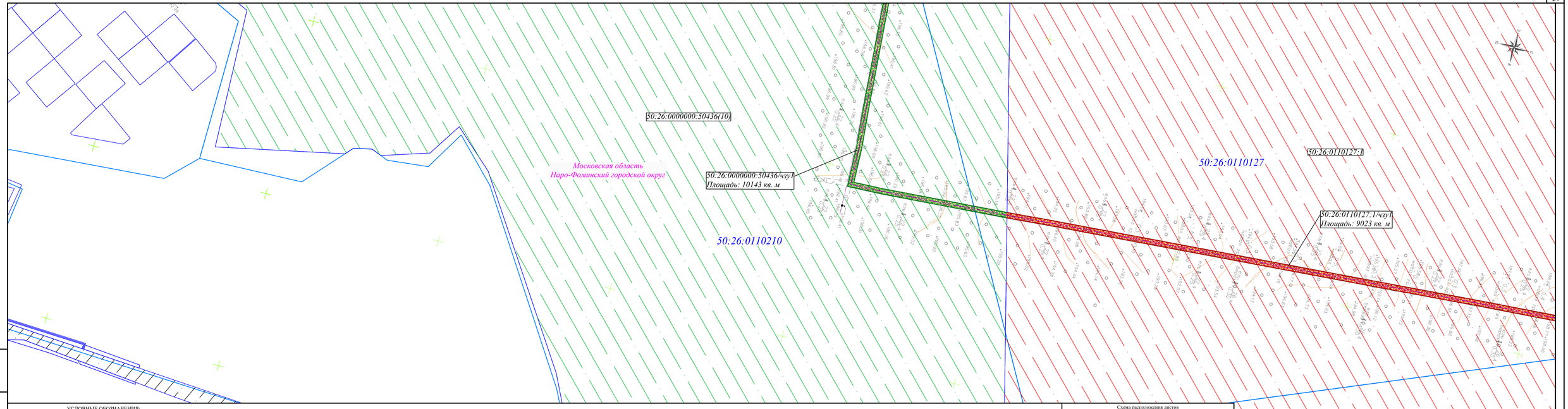

УСЛОВНЫЕ ОБОЗНАЧЕНИЯ:

- граница разработки проекта планировки территории (граница проектируемой территории) / красные линии, утвержденные в составе проекта планировки территории
- существующие (ранее установленные) красные линии
- граница муниципальных образований
- 50:26:0111016 — граница и номер кадастрового квартала
- 50:26:0111016:ЗУ1 — граница и кадастровый номер земельного участка из состава земель сельскохозяйственного назначения, на котором расположен проектируемый объект
- 50:26:0111016:2 — граница и кадастровый номер земельного участка из состава земель населенных пунктов, на котором расположен проектируемый объект
- 50:26:0111016:3 — граница и кадастровый номер земельного участка из состава земель промышленности и иного специального назначения, на котором расположен проектируемый объект
- 50:26:0111016:4 — граница и кадастровый номер земельного участка из состава земель особо охраняемых территорий и объектов, на котором расположен проектируемый объект
- 50:26:0111016:5 — граница и кадастровый номер земельного участка из состава земель лесного фонда, на котором расположен проектируемый объект
- 50:26:0111016:6 — граница и кадастровый номер земельного участка из состава земель неустановленной категории, на котором расположен проектируемый объект
- ВОЛС — ось проектируемой ВОЛС
- обозначение переходов ВОЛС методом ГНБ
- ось проектируемой ВОЛС, прокладываемой в канализации
- узел связи
- ось существующей автомобильной дороги
- ось проектируемой автомобильной дороги
- придорожная полоса автомобильной дороги
- 50:26:0111016:ЗУ1 / 50:26:0111016:1/чзу1 — обозначение образуемого земельного участка (зу)/ части земельного участка (чзу)
- граница образуемого зу/чзу из состава земель сельскохозяйственного назначения
- граница образуемого зу/чзу из состава земель населенных пунктов
- граница образуемого зу/чзу из состава земель промышленности и иного специального назначения
- граница образуемого зу/чзу из состава земель особо охраняемых территорий и объектов
- граница образуемого зу/чзу из состава земель лесного фонда
- граница образуемого зу/чзу из состава земель неустановленной категории

Схема расположения листов

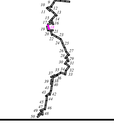

М 1:2000

Изм.	Кол.уч.	Лист	N док.	Подпись	Дата	ЦТК/ВОЛС-315/1-253-Б-ДПТ-ПМТ3-Г	Лист 18

Взам. инв. №

Подп. и дата

Инв. № подл.

Формат: 297мм*912мм

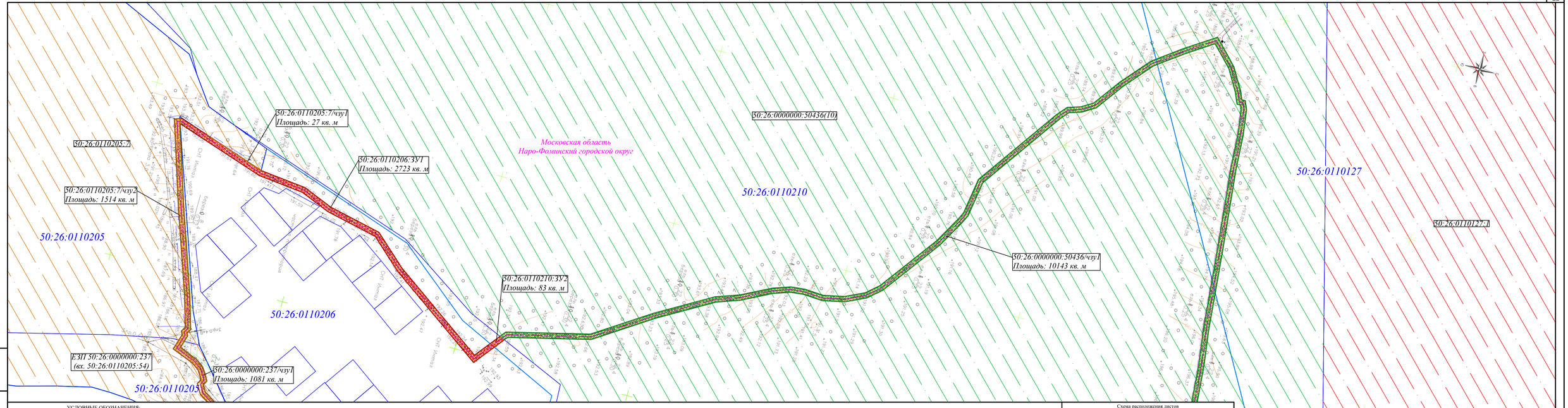

УСЛОВНЫЕ ОБОЗНАЧЕНИЯ:

- граница разработки проекта планировки территории (граница проектируемой территории) / красные линии, утвержденные в составе проекта планировки территории
- существующие (ранее установленные) красные линии
- граница муниципальных образований
- 50:26:0111016 — граница и номер кадастрового квартала
- 50:26:0111016:ЗУ1 — граница и кадастровый номер земельного участка из состава земель сельскохозяйственного назначения, на котором расположен проектируемый объект
- 50:26:0111016:ЗУ2 — граница и кадастровый номер земельного участка из состава земель населенных пунктов, на котором расположен проектируемый объект
- 50:26:0111016:ЗУ3 — граница и кадастровый номер земельного участка из состава земель промышленности и иного специального назначения, на котором расположен проектируемый объект
- 50:26:0111016:ЗУ4 — граница и кадастровый номер земельного участка из состава земель особо охраняемых территорий и объектов, на котором расположен проектируемый объект
- 50:26:0111016:ЗУ5 — граница и кадастровый номер земельного участка из состава земель лесного фонда, на котором расположен проектируемый объект
- 50:26:0111016:ЗУ6 — граница и кадастровый номер земельного участка из состава земель неустановленной категории, на котором расположен проектируемый объект
- 50:26:0111016:ЗУ7 — граница и кадастровый номер земельного участка из состава земель населенных пунктов, на котором расположен проектируемый объект
- ось проектируемой ВОЛС
- обозначение переходов ВОЛС методом ГНБ
- ось проектируемой ВОЛС, прокладываемой в канализации
- узел связи
- ось существующей автомобильной дороги
- ось проектируемой автомобильной дороги
- придорожная полоса автомобильной дороги
- 50:26:0111016:ЗУ1 / 50:26:0111016:1/чзу1 — обозначение образуемого земельного участка (зу)/ части земельного участка (чзу)
- граница образуемого зу/чзу из состава земель сельскохозяйственного назначения
- граница образуемого зу/чзу из состава земель населенных пунктов
- граница образуемого зу/чзу из состава земель промышленности и иного специального назначения
- граница образуемого зу/чзу из состава земель особо охраняемых территорий и объектов
- граница образуемого зу/чзу из состава земель лесного фонда
- граница образуемого зу/чзу из состава земель неустановленной категории

Схема расположения листов

М 1:2000

Изм.	Кол.уч.	Лист	N док.	Подпись	Дата	ЦТК/ВОЛС-315/1-253-Б-ДПТ-ПМТ3-Г	Лист 19

Взам. инв. № | Подп. и дата | Инв. № подл.

Формат: 297мм*912мм

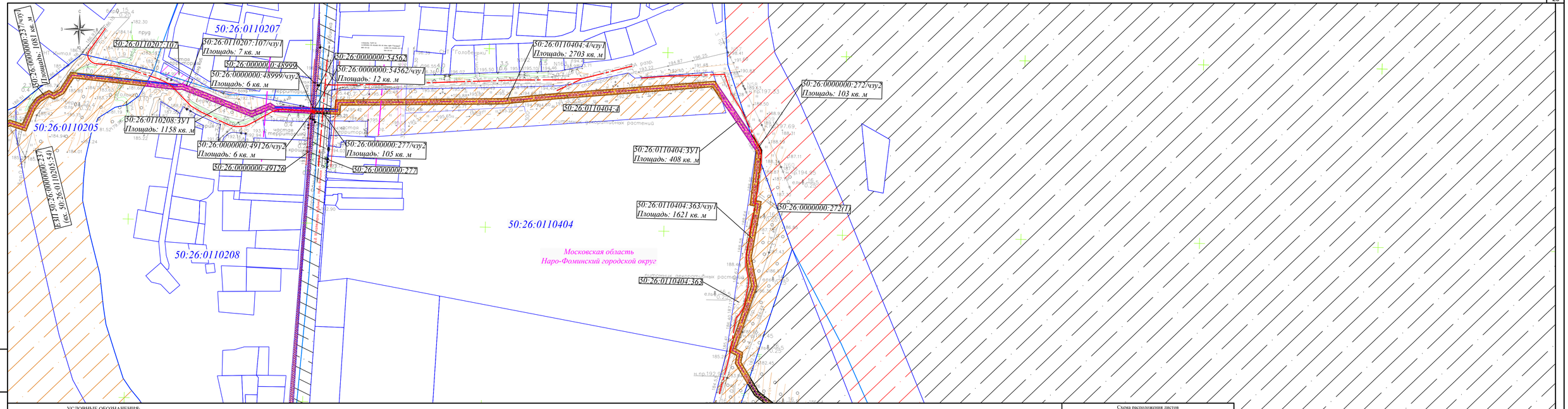

УСЛОВНЫЕ ОБОЗНАЧЕНИЯ:

- граница разработки проекта планировки территории (граница проектируемой территории) / красные линии, утвержденные в составе проекта планировки территории
- существующие (ранее установленные) красные линии
- граница муниципальных образований
- 50:26:0111016 — граница и номер кадастрового квартала
- 50:26:0111016:У — граница и кадастровый номер земельного участка из состава земель сельскохозяйственного назначения, на котором расположен проектируемый объект
- 50:26:0111016:Н — граница и кадастровый номер земельного участка из состава земель населенных пунктов, на котором расположен проектируемый объект
- 50:26:0111016:П — граница и кадастровый номер земельного участка из состава земель промышленности и иного специального назначения, на котором расположен проектируемый объект
- 50:26:0111016:Л — граница и кадастровый номер земельного участка из состава земель особо охраняемых территорий и объектов, на котором расположен проектируемый объект
- 50:26:0111016:Ф — граница и кадастровый номер земельного участка из состава земель лесного фонда, на котором расположен проектируемый объект
- 50:26:0111016:З — граница и кадастровый номер земельного участка из состава земель неустановленной категории, на котором расположен проектируемый объект
- ВОЛС — ось проектируемой ВОЛС
- обозначение переходов ВОЛС методом ГНБ
- ось проектируемой ВОЛС, прокладываемой в канализации
- узел связи
- ось существующей автомобильной дороги
- ось проектируемой автомобильной дороги
- придорожная полоса автомобильной дороги
- 50:26:0111016:ЗУ1 / 50:26:0111016:1/чзу1 — обозначение образуемого земельного участка (зу)/ части земельного участка (чзу)
- граница образуемого зу/чзу из состава земель сельскохозяйственного назначения
- граница образуемого зу/чзу из состава земель населенных пунктов
- граница образуемого зу/чзу из состава земель промышленности и иного специального назначения
- граница образуемого зу/чзу из состава земель особо охраняемых территорий и объектов
- граница образуемого зу/чзу из состава земель лесного фонда
- граница образуемого зу/чзу из состава земель неустановленной категории

Схема расположения листов

М 1:2000

Изм.	Кол.уч.	Лист	N док.	Подпись	Дата	ЦТК/ВОЛС-315/1-253-Б-ДПТ-ПМТ3-Г	Лист 20

Взам. инв. № | Подп. и дата | Инв. № подл.

Формат: 297мм*912мм

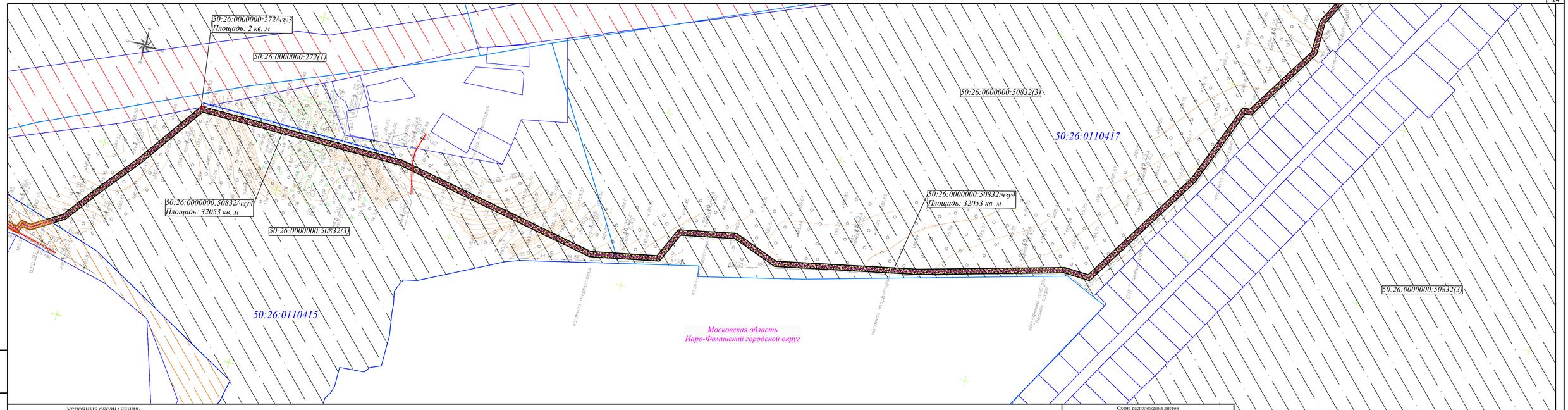

УСЛОВНЫЕ ОБОЗНАЧЕНИЯ:

- граница разработки проекта планировки территории (граница проектируемой территории) / красные линии, утвержденные в составе проекта планировки территории
- существующие (ранее установленные) красные линии
- граница муниципальных образований
- 50:26:0111016 - граница и номер кадастрового квартала
- 50:26:0111016:ЗУ1 - граница и кадастровый номер земельного участка из состава земель сельскохозяйственного назначения, на котором расположен проектируемый объект
- 50:26:0111016:2 - граница и кадастровый номер земельного участка из состава земель населенных пунктов, на котором расположен проектируемый объект
- 50:26:0111016:3 - граница и кадастровый номер земельного участка из состава земель промышленности и иного специального назначения, на котором расположен проектируемый объект
- 50:26:0111016:4 - граница и кадастровый номер земельного участка из состава земель особо охраняемых территорий и объектов, на котором расположен проектируемый объект
- 50:26:0111016:5 - граница и кадастровый номер земельного участка из состава земель лесного фонда, на котором расположен проектируемый объект
- 50:26:0111016:6 - граница и кадастровый номер земельного участка из состава земель неустановленной категории, на котором расположен проектируемый объект
- ВОЛС - ВОЛС - ось проектируемой ВОЛС
- обозначение переходов ВОЛС методом ГНБ
- ось проектируемой ВОЛС, прокладываемой в канализации
- узел связи
- ось существующей автомобильной дороги
- ось проектируемой автомобильной дороги
- придорожная полоса автомобильной дороги
- 50:26:0111016:ЗУ1 / 50:26:0111016:1/чзу1 - обозначение образуемого земельного участка (зу)/ части земельного участка (чзу)
- граница образуемого зу/чзу из состава земель сельскохозяйственного назначения
- граница образуемого зу/чзу из состава земель населенных пунктов
- граница образуемого зу/чзу из состава земель промышленности и иного специального назначения
- граница образуемого зу/чзу из состава земель особо охраняемых территорий и объектов
- граница образуемого зу/чзу из состава земель лесного фонда
- граница образуемого зу/чзу из состава земель неустановленной категории

Схема расположения листов

М 1:2000

Изм.	Кол.уч.	Лист	N док.	Подпись	Дата	ЦТК/ВОЛС-315/1-253-Б-ДПТ-ПМТ3-Г	Лист 21

Взам. инв. №

Подп. и дата

Инв. № подл.

Формат: 297мм*912мм

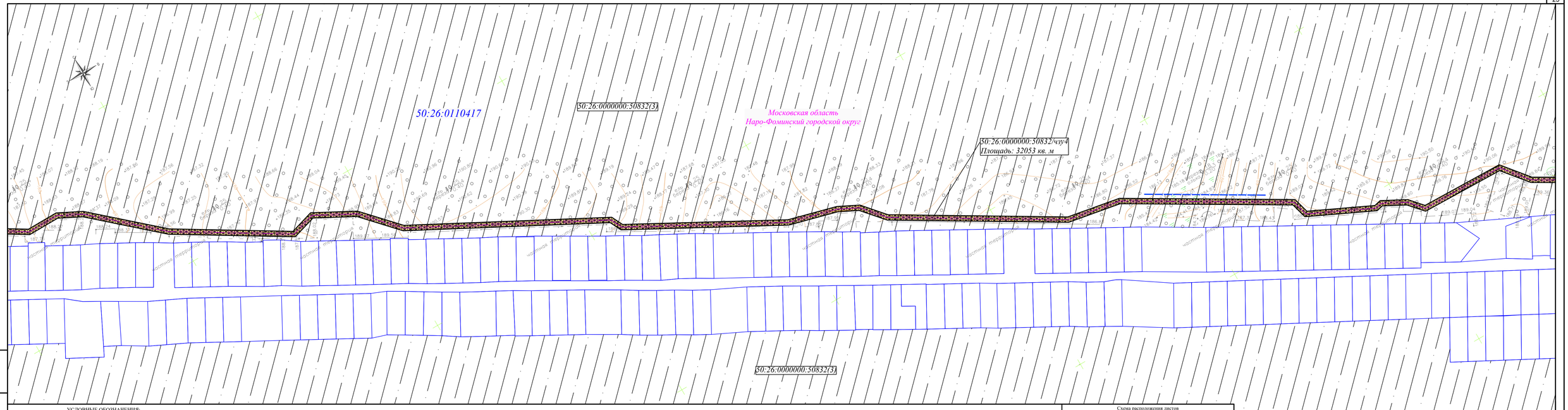

Взам. инв. №

Подп. и дата

Инв. № подл.

УСЛОВНЫЕ ОБОЗНАЧЕНИЯ:

- граница разработки проекта планировки территории (граница проектируемой территории) / красные линии, утвержденные в составе проекта планировки территории
- существующие (ранее установленные) красные линии
- граница муниципальных образований
- 50:26:0111016 - граница и номер кадастрового квартала
- 50:26:0111016:ЗУ1 - граница и кадастровый номер земельного участка из состава земель сельскохозяйственного назначения, на котором расположен проектируемый объект
- 50:26:0111016:5 - граница и кадастровый номер земельного участка из состава земель населенных пунктов, на котором расположен проектируемый объект
- 50:26:0111016:6 - граница и кадастровый номер земельного участка из состава земель промышленности и иного специального назначения, на котором расположен проектируемый объект
- 50:26:0111016:4 - граница и кадастровый номер земельного участка из состава земель особо охраняемых территорий и объектов, на котором расположен проектируемый объект
- 50:26:0111016:5 - граница и кадастровый номер земельного участка из состава земель лесного фонда, на котором расположен проектируемый объект
- 50:26:0111016:8 - граница и кадастровый номер земельного участка из состава земель неустановленной категории, на котором расположен проектируемый объект
- ВОЛС - ось проектируемой ВОЛС
- ВОЛС - ось проектируемой ВОЛС
- обозначение переходов ВОЛС методом ГНБ
- ось проектируемой ВОЛС, прокладываемой в канализации
- узел связи
- ось существующей автомобильной дороги
- ось проектируемой автомобильной дороги
- придорожная полоса автомобильной дороги
- 50:26:0111016:ЗУ1 / 50:26:0111016:1/чзу1 - обозначение образуемого земельного участка (зу)/ части земельного участка (чзу)
- граница образуемого зу/чзу из состава земель сельскохозяйственного назначения
- граница образуемого зу/чзу из состава земель населенных пунктов
- граница образуемого зу/чзу из состава земель промышленности и иного специального назначения
- граница образуемого зу/чзу из состава земель особо охраняемых территорий и объектов
- граница образуемого зу/чзу из состава земель лесного фонда
- граница образуемого зу/чзу из состава земель неустановленной категории

Схема расположения листов

М 1:2000

Изм.	Кол.уч.	Лист	N док.	Подпись	Дата	ЦТК/ВОЛС-315/1-253-Б-ДПТ-ПМТ3-Г	Лист 22

Формат: 297мм*912мм

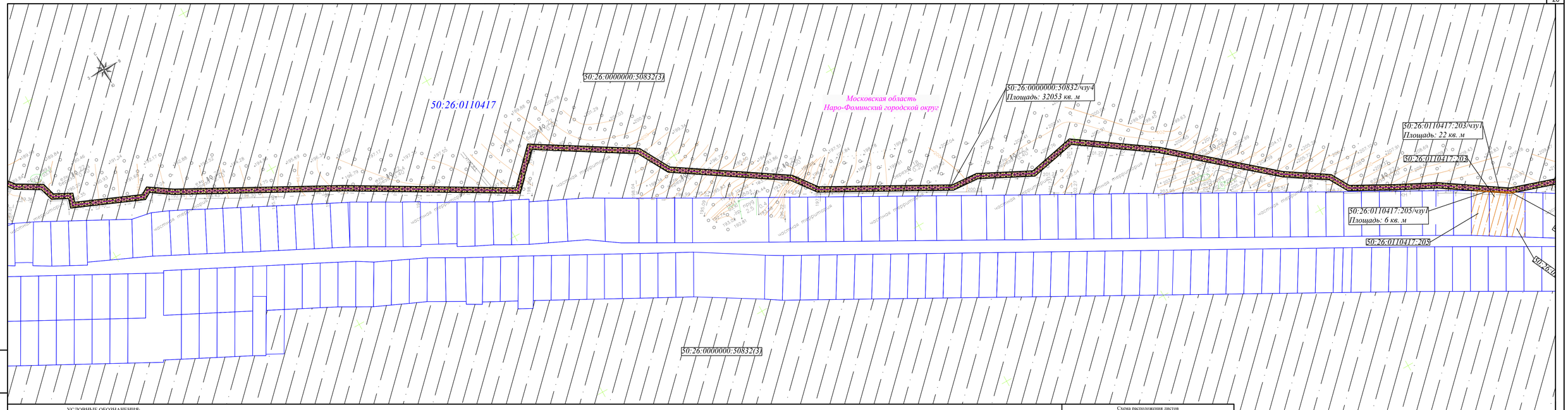

УСЛОВНЫЕ ОБОЗНАЧЕНИЯ:

- граница разработки проекта планировки территории (граница проектируемой территории) / красные линии, утвержденные в составе проекта планировки территории
- существующие (ранее установленные) красные линии
- граница муниципальных образований
- 50:26:0111016 — граница и номер кадастрового квартала
- 50:26:0111016:У — граница и кадастровый номер земельного участка из состава земель сельскохозяйственного назначения, на котором расположен проектируемый объект
- 50:26:0111016:Н — граница и кадастровый номер земельного участка из состава земель населенных пунктов, на котором расположен проектируемый объект
- 50:26:0111016:У — граница и кадастровый номер земельного участка из состава земель промышленности и иного специального назначения, на котором расположен проектируемый объект
- 50:26:0111016:Л — граница и кадастровый номер земельного участка из состава земель особо охраняемых территорий и объектов, на котором расположен проектируемый объект
- 50:26:0111016:Л — граница и кадастровый номер земельного участка из состава земель лесного фонда, на котором расположен проектируемый объект
- 50:26:0111016:Н — граница и кадастровый номер земельного участка из состава земель неустановленной категории, на котором расположен проектируемый объект
- ВОЛС — ВОЛС — ось проектируемого ВОЛС
- ВОЛС — ГНБ — ВОЛС — обозначение переходов ВОЛС методом ГНБ
- ВОЛС — ось проектируемой ВОЛС, прокладываемой в канализации
- узел связи
- ось существующей автомобильной дороги
- ось проектируемой автомобильной дороги
- придорожная полоса автомобильной дороги
- 50:26:0111016:ЗУ1 / 50:26:0111016:1/чзу1 — обозначение образуемого земельного участка (зу)/ части земельного участка (чзу)
- граница образуемого зу/чзу из состава земель сельскохозяйственного назначения
- граница образуемого зу/чзу из состава земель населенных пунктов
- граница образуемого зу/чзу из состава земель промышленности и иного специального назначения
- граница образуемого зу/чзу из состава земель особо охраняемых территорий и объектов
- граница образуемого зу/чзу из состава земель лесного фонда
- граница образуемого зу/чзу из состава земель неустановленной категории

Схема расположения листов

М 1:2000

Изм.	Кол.уч.	Лист	N док.	Подпись	Дата	ЦТК/ВОЛС-315/1-253-Б-ДПТ-ПМТ3-Г	Лист 23

Взам. инв. № | Подп. и дата | Инв. № подл.

Формат: 297мм*912мм

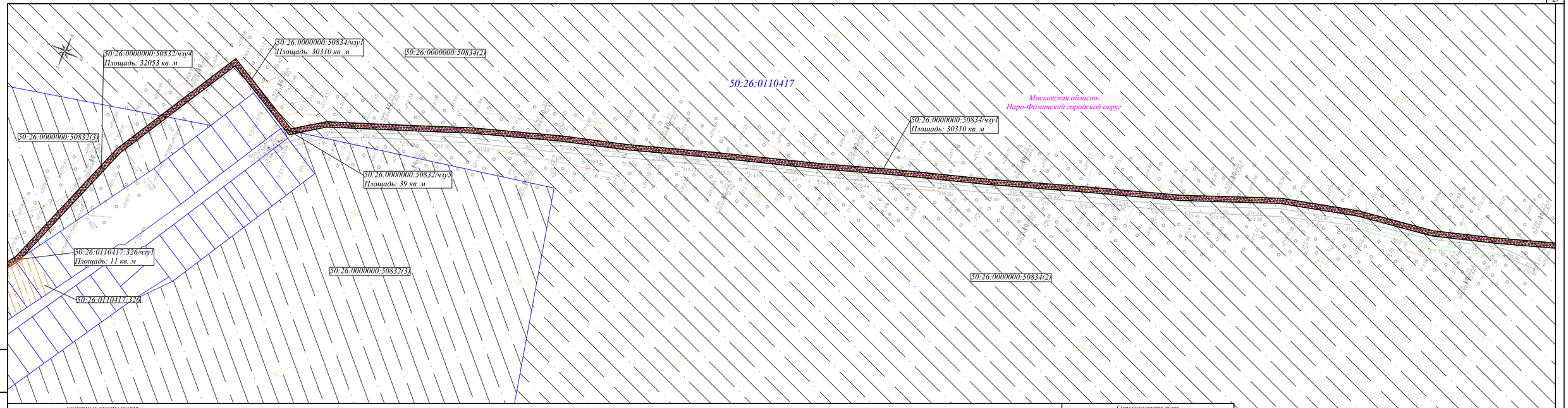

УСЛОВНЫЕ ОБОЗНАЧЕНИЯ:

- граница разработки проекта планировки территории (граница проектируемой территории) / красные линии, утвержденные в составе проекта планировки территории
- существующие (ранее установленные) красные линии
- граница муниципальных образований
- 50:26:0111016 - граница и номер кадастрового квартала
- 50:26:0111016:1 - граница и кадастровый номер земельного участка из состава земель сельскохозяйственного назначения, на котором расположен проектируемый объект
- 50:26:0111016:2 - граница и кадастровый номер земельного участка из состава земель населенных пунктов, на котором расположен проектируемый объект
- 50:26:0111016:3 - граница и кадастровый номер земельного участка из состава земель промышленности и иного специального назначения, на котором расположен проектируемый объект
- 50:26:0111016:4 - граница и кадастровый номер земельного участка из состава земель особо охраняемых территорий и объектов, на котором расположен проектируемый объект
- 50:26:0111016:5 - граница и кадастровый номер земельного участка из состава земель лесного фонда, на котором расположен проектируемый объект
- 50:26:0111016:6 - граница и кадастровый номер земельного участка из состава земель неустановленной категории, на котором расположен проектируемый объект
- ВОЛС - ось проектируемой ВОЛС
- ось проектируемой ВОЛС
- обозначение переходов ВОЛС методом ГНБ
- ось проектируемой ВОЛС, прокладываемой в канализации
- узел связи
- ось существующей автомобильной дороги
- ось проектируемой автомобильной дороги
- придорожная полоса автомобильной дороги
- 50:26:0111016:3У1 / 50:26:0111016:1/чзу1 - обозначение образуемого земельного участка (зу)/ части земельного участка (чзу)
- граница образуемого зу/чзу из состава земель сельскохозяйственного назначения
- граница образуемого зу/чзу из состава земель населенных пунктов
- граница образуемого зу/чзу из состава земель промышленности и иного специального назначения
- граница образуемого зу/чзу из состава земель особо охраняемых территорий и объектов
- граница образуемого зу/чзу из состава земель лесного фонда
- граница образуемого зу/чзу из состава земель неустановленной категории

Схема расположения листов

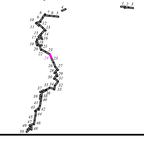

М 1:2000

Изм.	Кол.уч.	Лист	N док.	Подпись	Дата	ЦТК/ВОЛС-315/1-253-Б-ДПТ-ПМТ3-Г	Лист 24

Взам. инв. №

Подп. и дата

Инв. № подл.

Формат: 297мм*912мм

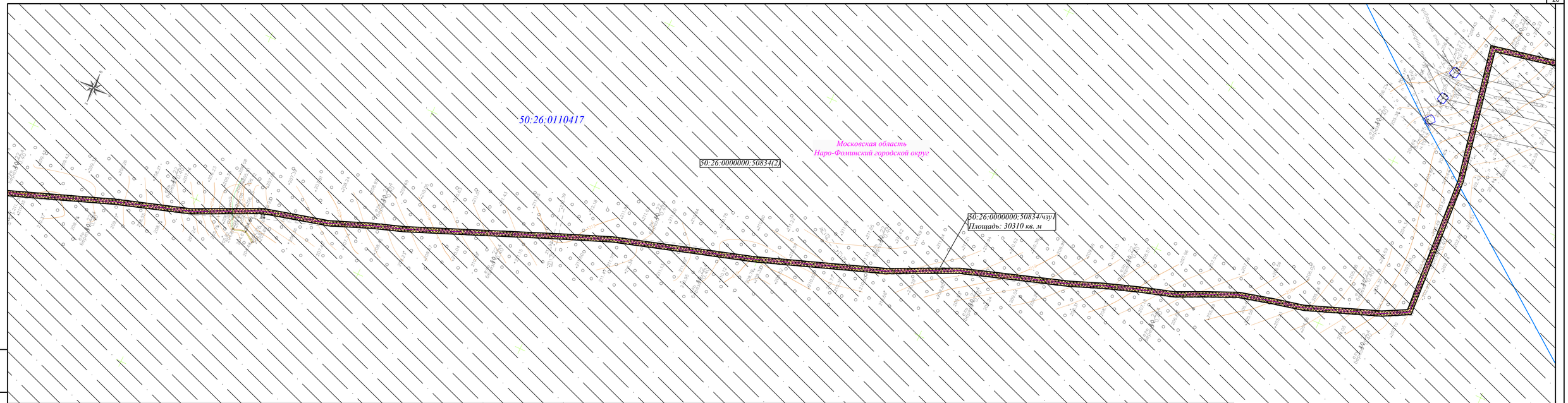

Взам. инв. №

Подп. и дата

Инв. № подл.

УСЛОВНЫЕ ОБОЗНАЧЕНИЯ:

- граница разработки проекта планировки территории (граница проектируемой территории) / красные линии, утвержденные в составе проекта планировки территории
- существующие (ранее установленные) красные линии
- граница муниципальных образований
- 50:26:0111016 - граница и номер кадастрового квартала
- 50:26:0111016:У - граница и кадастровый номер земельного участка из состава земель сельскохозяйственного назначения, на котором расположен проектируемый объект
- 50:26:0111016:З - граница и кадастровый номер земельного участка из состава земель населенных пунктов, на котором расположен проектируемый объект
- 50:26:0111016:У - граница и кадастровый номер земельного участка из состава земель промышленности и иного специального назначения, на котором расположен проектируемый объект
- 50:26:0111016:Ч - граница и кадастровый номер земельного участка из состава земель особо охраняемых территорий и объектов, на котором расположен проектируемый объект
- 50:26:0111016:Л - граница и кадастровый номер земельного участка из состава земель лесного фонда, на котором расположен проектируемый объект
- 50:26:0111016:Н - граница и кадастровый номер земельного участка из состава земель неустановленной категории, на котором расположен проектируемый объект
- ВОЛС — ось проектируемого ВОЛС
- ось проектируемой ВОЛС
- обозначение переходов ВОЛС методом ГНБ
- ось проектируемой ВОЛС, прокладываемой в канализации
- узел связи
- ось существующей автомобильной дороги
- ось проектируемой автомобильной дороги
- придорожная полоса автомобильной дороги
- 50:26:0111016:ЗУ1 / 50:26:0111016:1/чзу1 - обозначение образуемого земельного участка (зу)/ части земельного участка (чзу)
- граница образуемого зу/чзу из состава земель сельскохозяйственного назначения
- граница образуемого зу/чзу из состава земель населенных пунктов
- граница образуемого зу/чзу из состава земель промышленности и иного специального назначения
- граница образуемого зу/чзу из состава земель особо охраняемых территорий и объектов
- граница образуемого зу/чзу из состава земель лесного фонда
- граница образуемого зу/чзу из состава земель неустановленной категории

Схема расположения листов

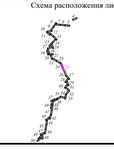

М 1:2000

Изм.	Кол.уч.	Лист	N док.	Подпись	Дата	ЦТК/ВОЛС-315/1-253-Б-ДПТ-ПМТ3-Г	Лист 25

Формат: 297мм*912мм

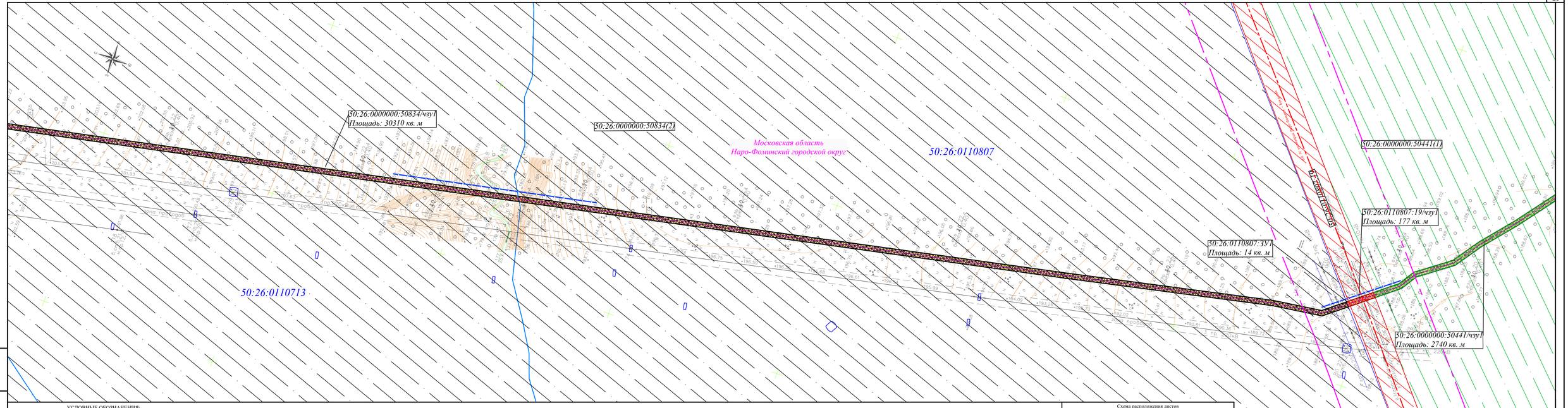

УСЛОВНЫЕ ОБОЗНАЧЕНИЯ:

- граница разработки проекта планировки территории (граница проектируемой территории) / красные линии, утвержденные в составе проекта планировки территории
- существующие (ранее установленные) красные линии
- граница муниципальных образований
- 50:26:0111016 - граница и номер кадастрового квартала
- 50:26:0111016:1 - граница и кадастровый номер земельного участка из состава земель сельскохозяйственного назначения, на котором расположен проектируемый объект
- 50:26:0111016:2 - граница и кадастровый номер земельного участка из состава земель населенных пунктов, на котором расположен проектируемый объект
- 50:26:0111016:3 - граница и кадастровый номер земельного участка из состава земель промышленности и иного специального назначения, на котором расположен проектируемый объект
- 50:26:0111016:4 - граница и кадастровый номер земельного участка из состава земель особо охраняемых территорий и объектов, на котором расположен проектируемый объект
- 50:26:0111016:5 - граница и кадастровый номер земельного участка из состава земель лесного фонда, на котором расположен проектируемый объект
- 50:26:0111016:6 - граница и кадастровый номер земельного участка из состава земель неустановленной категории, на котором расположен проектируемый объект
- ВОЛС - ось проектируемой ВОЛС
- ось проектируемой ВОЛС
- обозначение переходов ВОЛС методом ГНБ
- ось проектируемой ВОЛС, прокладываемой в канализации
- узел связи
- ось существующей автомобильной дороги
- ось проектируемой автомобильной дороги
- придорожная полоса автомобильной дороги
- 50:26:0111016:3У1 / 50:26:0111016:1/чзу1 - обозначение образуемого земельного участка (зу)/ части земельного участка (чзу)
- граница образуемого зу/чзу из состава земель сельскохозяйственного назначения
- граница образуемого зу/чзу из состава земель населенных пунктов
- граница образуемого зу/чзу из состава земель промышленности и иного специального назначения
- граница образуемого зу/чзу из состава земель особо охраняемых территорий и объектов
- граница образуемого зу/чзу из состава земель лесного фонда
- граница образуемого зу/чзу из состава земель неустановленной категории

Схема расположения листов



М 1:2000

Изм.	Кол.уч.	Лист	N док.	Подпись	Дата	ЦТК/ВОЛС-315/1-253-Б-ДПТ-ПМТ3-Г	Лист 26

Взам. инв. №

Подп. и дата

Инв. № подл.

Формат: 297мм*912мм

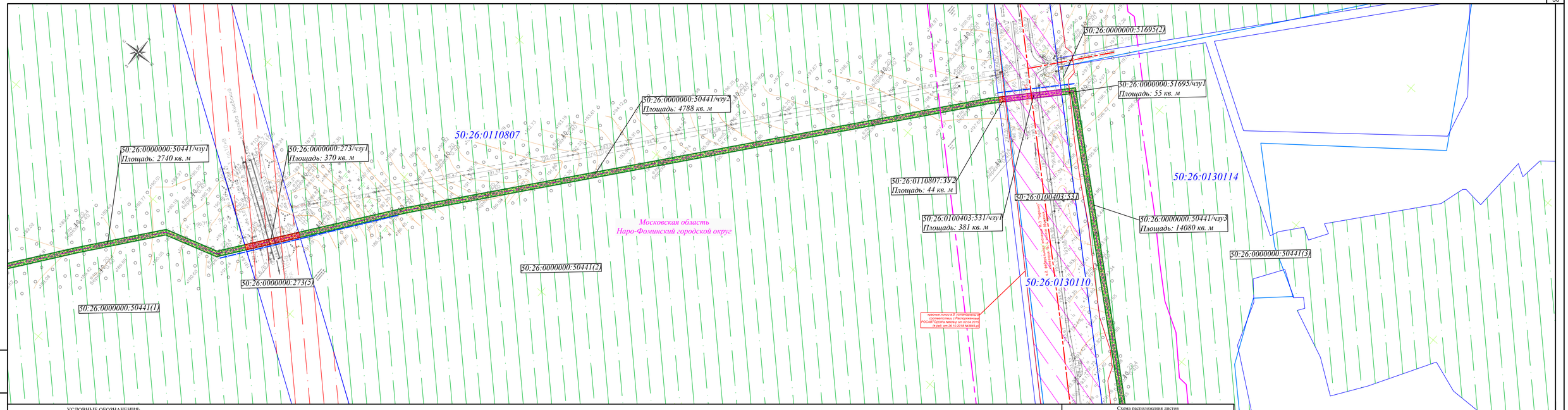

УСЛОВНЫЕ ОБОЗНАЧЕНИЯ:

- граница разработки проекта планировки территории (граница проектируемой территории) / красные линии, утвержденные в составе проекта планировки территории
- существующие (ранее установленные) красные линии
- граница муниципальных образований
- 50:26:0111016 — граница и номер кадастрового квартала
- 50:26:0111016:ЗУ1 — граница и кадастровый номер земельного участка из состава земель сельскохозяйственного назначения, на котором расположен проектируемый объект
- 50:26:0111016:2 — граница и кадастровый номер земельного участка из состава земель населенных пунктов, на котором расположен проектируемый объект
- 50:26:0111016:3 — граница и кадастровый номер земельного участка из состава земель промышленности и иного специального назначения, на котором расположен проектируемый объект
- 50:26:0111016:4 — граница и кадастровый номер земельного участка из состава земель особо охраняемых территорий и объектов, на котором расположен проектируемый объект
- 50:26:0111016:5 — граница и кадастровый номер земельного участка из состава земель лесного фонда, на котором расположен проектируемый объект
- 50:26:0111016:6 — граница и кадастровый номер земельного участка из состава земель неустановленной категории, на котором расположен проектируемый объект
- ВОЛС — ось проектируемой ВОЛС
- ВОЛС — ось проектируемой ВОЛС
- обозначение переходов ВОЛС методом ГНБ
- ось проектируемой ВОЛС, прокладываемой в канализации
- узел связи
- ось существующей автомобильной дороги
- ось проектируемой автомобильной дороги
- придорожная полоса автомобильной дороги
- 50:26:0111016:ЗУ1 / 50:26:0111016:1/чзу1 — обозначение образуемого земельного участка (зу)/ части земельного участка (чзу)
- граница образуемого зу/чзу из состава земель сельскохозяйственного назначения
- граница образуемого зу/чзу из состава земель населенных пунктов
- граница образуемого зу/чзу из состава земель промышленности и иного специального назначения
- граница образуемого зу/чзу из состава земель особо охраняемых территорий и объектов
- граница образуемого зу/чзу из состава земель лесного фонда
- граница образуемого зу/чзу из состава земель неустановленной категории

Схема расположения листов

М 1:2000

Изм.	Кол.уч.	Лист	N док.	Подпись	Дата	ЦТК/ВОЛС-315/1-253-Б-ДПТ-ПМТ3-Г	Лист 27

Взам. инв. №

Подп. и дата

Инв. № подл.

Формат: 297мм*912мм

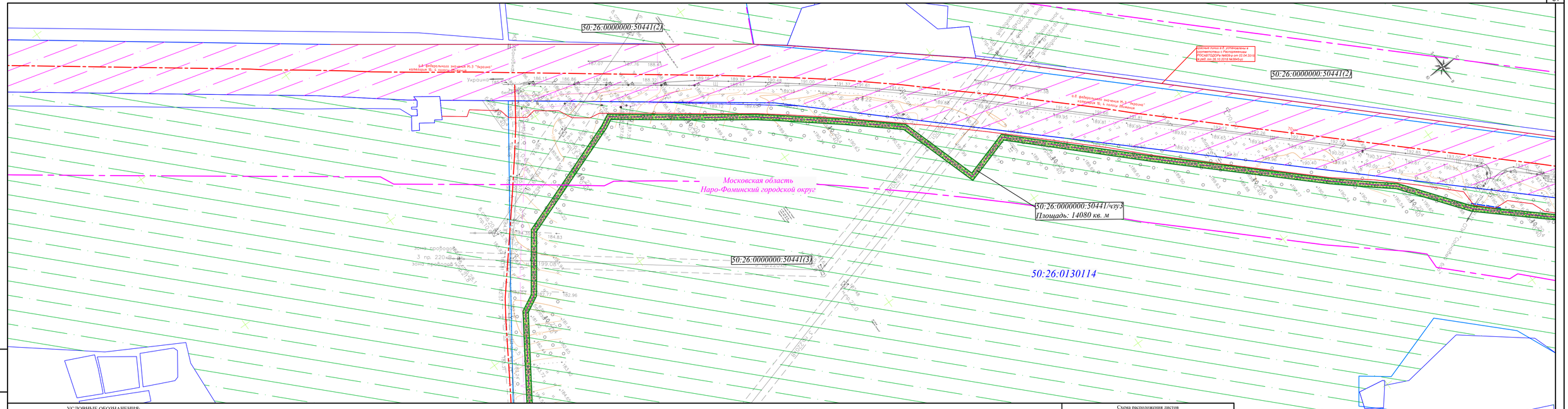

УСЛОВНЫЕ ОБОЗНАЧЕНИЯ:

- граница разработки проекта планировки территории (граница проектируемой территории) / красные линии, утвержденные в составе проекта планировки территории
- существующие (ранее установленные) красные линии
- граница муниципальных образований
- 50:26:0111016 - граница и номер кадастрового квартала
- 50:26:0111016:У - граница и кадастровый номер земельного участка из состава земель сельскохозяйственного назначения, на котором расположен проектируемый объект
- 50:26:0111016:Н - граница и кадастровый номер земельного участка из состава земель населенных пунктов, на котором расположен проектируемый объект
- 50:26:0111016:П - граница и кадастровый номер земельного участка из состава земель промышленности и иного специального назначения, на котором расположен проектируемый объект
- 50:26:0111016:ЗОУ - граница и кадастровый номер земельного участка из состава земель особо охраняемых территорий и объектов, на котором расположен проектируемый объект
- 50:26:0111016:Л - граница и кадастровый номер земельного участка из состава земель лесного фонда, на котором расположен проектируемый объект
- 50:26:0111016:З - граница и кадастровый номер земельного участка из состава земель неустановленной категории, на котором расположен проектируемый объект
- ВОЛС — ВОЛС - ось проектируемой ВОЛС
- обозначение переходов ВОЛС методом ГНБ
- ось проектируемой ВОЛС, прокладываемой в канализации
- узел связи
- ось существующей автомобильной дороги
- ось проектируемой автомобильной дороги
- придорожная полоса автомобильной дороги
- 50:26:0111016:ЗУ1 / 50:26:0111016:1/чзу1 - обозначение образуемого земельного участка (зу)/ части земельного участка (чзу)
- граница образуемого зу/чзу из состава земель сельскохозяйственного назначения
- граница образуемого зу/чзу из состава земель населенных пунктов
- граница образуемого зу/чзу из состава земель промышленности и иного специального назначения
- граница образуемого зу/чзу из состава земель особо охраняемых территорий и объектов
- граница образуемого зу/чзу из состава земель лесного фонда
- граница образуемого зу/чзу из состава земель неустановленной категории

Схема расположения листов

Изм.	Кол.уч.	Лист	N док.	Подпись	Дата	ЦТК/ВОЛС-315/1-253-Б-ДПТ-ПМТ3-Г	Лист 28

Взам. инв. №

Подп. и дата

Инв. № подл.

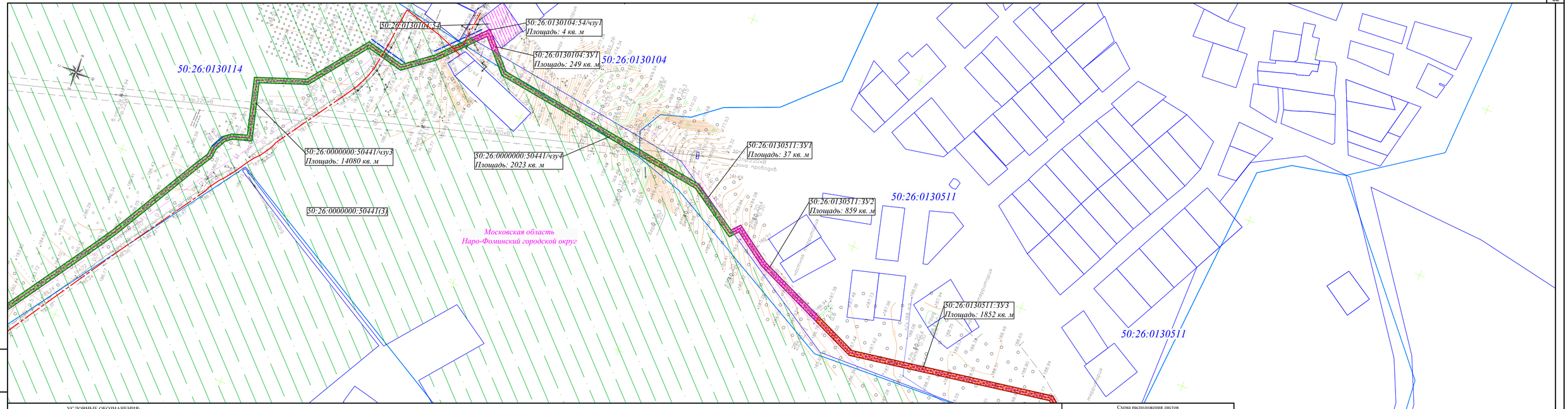

УСЛОВНЫЕ ОБОЗНАЧЕНИЯ:

- граница разработки проекта планировки территории (граница проектируемой территории) / красные линии, утвержденные в составе проекта планировки территории
- существующие (ранее установленные) красные линии
- граница муниципальных образований
- 50:26:0111016 — граница и номер кадастрового квартала
- 50:26:0111016:У — граница и кадастровый номер земельного участка из состава земель сельскохозяйственного назначения, на котором расположен проектируемый объект
- 50:26:0111016:Н — граница и кадастровый номер земельного участка из состава земель населенных пунктов, на котором расположен проектируемый объект
- 50:26:0111016:П — граница и кадастровый номер земельного участка из состава земель промышленности и иного специального назначения, на котором расположен проектируемый объект
- 50:26:0111016:Ч — граница и кадастровый номер земельного участка из состава земель особо охраняемых территорий и объектов, на котором расположен проектируемый объект
- 50:26:0111016:Л — граница и кадастровый номер земельного участка из состава земель лесного фонда, на котором расположен проектируемый объект
- 50:26:0111016:Н — граница и кадастровый номер земельного участка из состава земель неустановленной категории, на котором расположен проектируемый объект
- — ось проектируемой ВОЛС
- — ось проектируемой ВОЛС, прокладываемой в канализации
- — обозначение переходов ВОЛС методом ГНБ
- — узел связи
- — ось существующей автомобильной дороги
- — ось проектируемой автомобильной дороги
- — придорожная полоса автомобильной дороги
- 50:26:0111016:ЗУ1 / 50:26:0111016:1/чзу1 — обозначение образуемого земельного участка (зу)/ части земельного участка (чзу)
- — граница образуемого зу/чзу из состава земель сельскохозяйственного назначения
- — граница образуемого зу/чзу из состава земель населенных пунктов
- — граница образуемого зу/чзу из состава земель промышленности и иного специального назначения
- — граница образуемого зу/чзу из состава земель особо охраняемых территорий и объектов
- — граница образуемого зу/чзу из состава земель лесного фонда
- — граница образуемого зу/чзу из состава земель неустановленной категории

Схема расположения листов

М 1:2000

Изм.	Кол.уч.	Лист	N док.	Подпись	Дата	ЦТК/ВОЛС-315/1-253-Б-ДПТ-ПМТ3-Г	Лист 29

Взам. инв. №

Подп. и дата

Инв. № подл.

Формат: 297мм*912мм

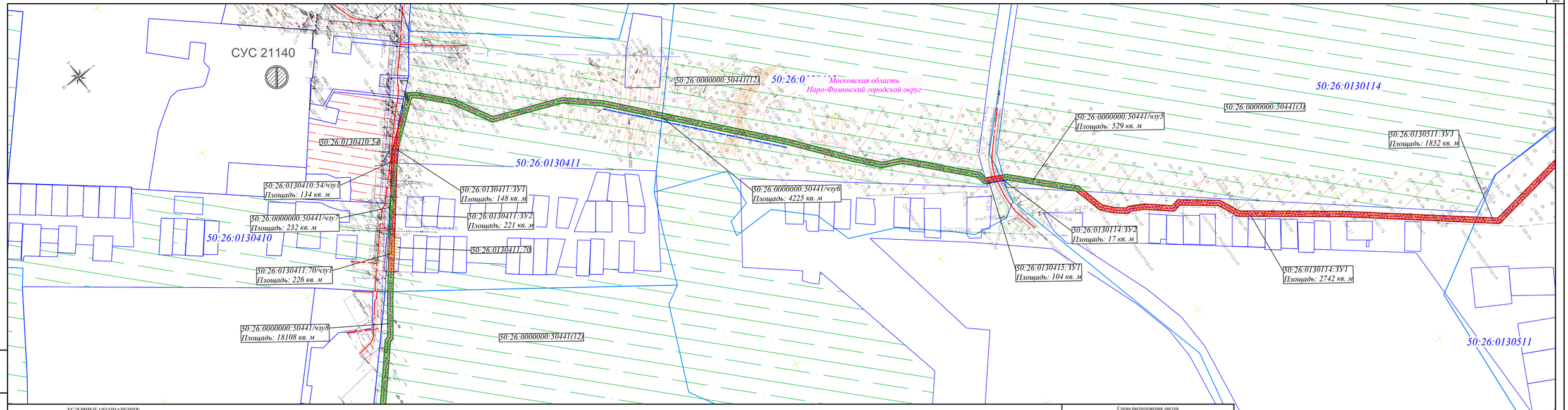

УСЛОВНЫЕ ОБОЗНАЧЕНИЯ:

- граница разработки проекта планировки территории (граница проектируемой территории) / красные линии, утвержденные в составе проекта планировки территории
- существующие (ранее установленные) красные линии
- граница муниципальных образований
- 50:26:0111016 — граница и номер кадастрового квартала
- 50:26:0111016:ЗУ1 — граница и кадастровый номер земельного участка из состава земель сельскохозяйственного назначения, на котором расположен проектируемый объект
- 50:26:0111016:2 — граница и кадастровый номер земельного участка из состава земель населенных пунктов, на котором расположен проектируемый объект
- 50:26:0111016:ЗУ1 — граница и кадастровый номер земельного участка из состава земель промышленности и иного специального назначения, на котором расположен проектируемый объект
- 50:26:0111016:1 — граница и кадастровый номер земельного участка из состава земель особо охраняемых территорий и объектов, на котором расположен проектируемый объект
- 50:26:0111016:6 — граница и кадастровый номер земельного участка из состава земель лесного фонда, на котором расположен проектируемый объект
- 50:26:0111016:8 — граница и кадастровый номер земельного участка из состава земель неустановленной категории, на котором расположен проектируемый объект
- — ось проектируемой ВОЛС
- — ось проектируемой ВОЛС
- — обозначение переходов ВОЛС методом ГНБ
- — ось проектируемой ВОЛС, прокладываемой в канализации
- — узел связи
- — ось существующей автомобильной дороги
- — ось проектируемой автомобильной дороги
- — придорожная полоса автомобильной дороги
- 50:26:0111016:ЗУ1 / 50:26:0111016:1/чзу1 — обозначение образуемого земельного участка (зу)/ части земельного участка (чзу)
- — граница образуемого зу/чзу из состава земель сельскохозяйственного назначения
- — граница образуемого зу/чзу из состава земель населенных пунктов
- — граница образуемого зу/чзу из состава земель промышленности и иного специального назначения
- — граница образуемого зу/чзу из состава земель особо охраняемых территорий и объектов
- — граница образуемого зу/чзу из состава земель лесного фонда
- — граница образуемого зу/чзу из состава земель неустановленной категории

Схема расположения листов

М 1:2000

Изм.	Кол.уч.	Лист	N док.	Подпись	Дата	ЦТК/ВОЛС-315/1-253-Б-ДПТ-ПМТ3-Г	Лист 30

Взам. инв. №

Подп. и дата

Инв. № подл.

Формат: 297мм*912мм

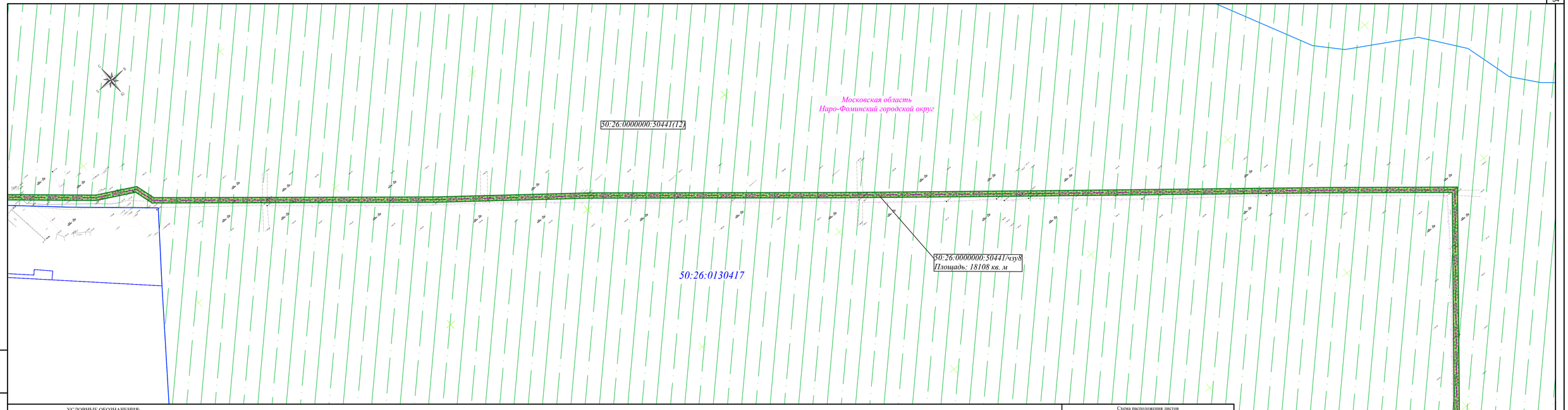

УСЛОВНЫЕ ОБОЗНАЧЕНИЯ:

- граница разработки проекта планировки территории (граница проектируемой территории) / красные линии, утвержденные в составе проекта планировки территории
- существующие (ранее установленные) красные линии
- граница муниципальных образований
- 50:26:0111016 - граница и номер кадастрового квартала
- 50:26:0111016:ЗУ1 - граница и кадастровый номер земельного участка из состава земель сельскохозяйственного назначения, на котором расположен проектируемый объект
- 50:26:0111016:ЗУ2 - граница и кадастровый номер земельного участка из состава земель населенных пунктов, на котором расположен проектируемый объект
- 50:26:0111016:ЗУ3 - граница и кадастровый номер земельного участка из состава земель промышленности и иного специального назначения, на котором расположен проектируемый объект
- 50:26:0111016:ЗУ4 - граница и кадастровый номер земельного участка из состава земель особо охраняемых территорий и объектов, на котором расположен проектируемый объект
- 50:26:0111016:ЗУ5 - граница и кадастровый номер земельного участка из состава земель лесного фонда, на котором расположен проектируемый объект
- 50:26:0111016:ЗУ6 - граница и кадастровый номер земельного участка из состава земель неустановленной категории, на котором расположен проектируемый объект
- ВОЛС - ось проектируемой ВОЛС
- ВОЛС - ось проектируемой ВОЛС
- обозначение переходов ВОЛС методом ГНБ
- ось проектируемой ВОЛС, прокладываемой в канализации
- узел связи
- ось существующей автомобильной дороги
- ось проектируемой автомобильной дороги
- придорожная полоса автомобильной дороги
- 50:26:0111016:ЗУ1 / 50:26:0111016:1/чзу1 - обозначение образуемого земельного участка (зу)/ части земельного участка (чзу)
- граница образуемого зу/чзу из состава земель сельскохозяйственного назначения
- граница образуемого зу/чзу из состава земель населенных пунктов
- граница образуемого зу/чзу из состава земель промышленности и иного специального назначения
- граница образуемого зу/чзу из состава земель особо охраняемых территорий и объектов
- граница образуемого зу/чзу из состава земель лесного фонда
- граница образуемого зу/чзу из состава земель неустановленной категории

Схема расположения листов

М 1:2000

Изм.	Кол.уч.	Лист	N док.	Подпись	Дата	ЦТК/ВОЛС-315/1-253-Б-ДПТ-ПМТ3-Г	Лист 31

Взам. инв. №

Подп. и дата

Инв. № подл.



Взам. инв. №

Подп. и дата

Инв. № подл

УСЛОВНЫЕ ОБОЗНАЧЕНИЯ:

- граница разработки проекта планировки территории (граница проектируемой территории) / красные линии, утвержденные в составе проекта планировки территории
- существующие (ранее установленные) красные линии
- граница муниципальных образований
- 50:26:0111016 - граница и номер кадастрового квартала
- 50:26:0111016:У — граница и кадастровый номер земельного участка из состава земель сельскохозяйственного назначения, на котором расположен проектируемый объект
- 50:26:0111016:З — граница и кадастровый номер земельного участка из состава земель населенных пунктов, на котором расположен проектируемый объект
- 50:26:0111016:П — граница и кадастровый номер земельного участка из состава земель промышленности и иного специального назначения, на котором расположен проектируемый объект
- 50:26:0111016:Л — граница и кадастровый номер земельного участка из состава земель особо охраняемых территорий и объектов, на котором расположен проектируемый объект
- 50:26:0111016:Ф — граница и кадастровый номер земельного участка из состава земель лесного фонда, на котором расположен проектируемый объект
- 50:26:0111016:Н — граница и кадастровый номер земельного участка из состава земель неустановленной категории, на котором расположен проектируемый объект
- ВОЛС — ось проектируемого ВОЛС
- ВОЛС — ВОЛС — обозначение переходов ВОЛС методом ГНБ
- ВОЛС — ось проектируемой ВОЛС, прокладываемой в канализации
- узел связи
- ось существующей автомобильной дороги
- ось проектируемой автомобильной дороги
- придорожная полоса автомобильной дороги
- 50:26:0111016:ЗУ1 / 50:26:0111016:1/чзу1 - обозначение образуемого земельного участка (зу)/ части земельного участка (чзу)
- граница образуемого зу/чзу из состава земель сельскохозяйственного назначения
- граница образуемого зу/чзу из состава земель населенных пунктов
- граница образуемого зу/чзу из состава земель промышленности и иного специального назначения
- граница образуемого зу/чзу из состава земель особо охраняемых территорий и объектов
- граница образуемого зу/чзу из состава земель лесного фонда
- граница образуемого зу/чзу из состава земель неустановленной категории

Схема расположения листов

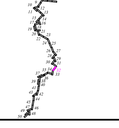

М 1:2000

Изм.	Кол.уч.	Лист	N док.	Подпись	Дата	ЦТК/ВОЛС-315/1-253-Б-ДПТ-ПМТ3-Г	Лист 32

Формат: 297мм*912мм

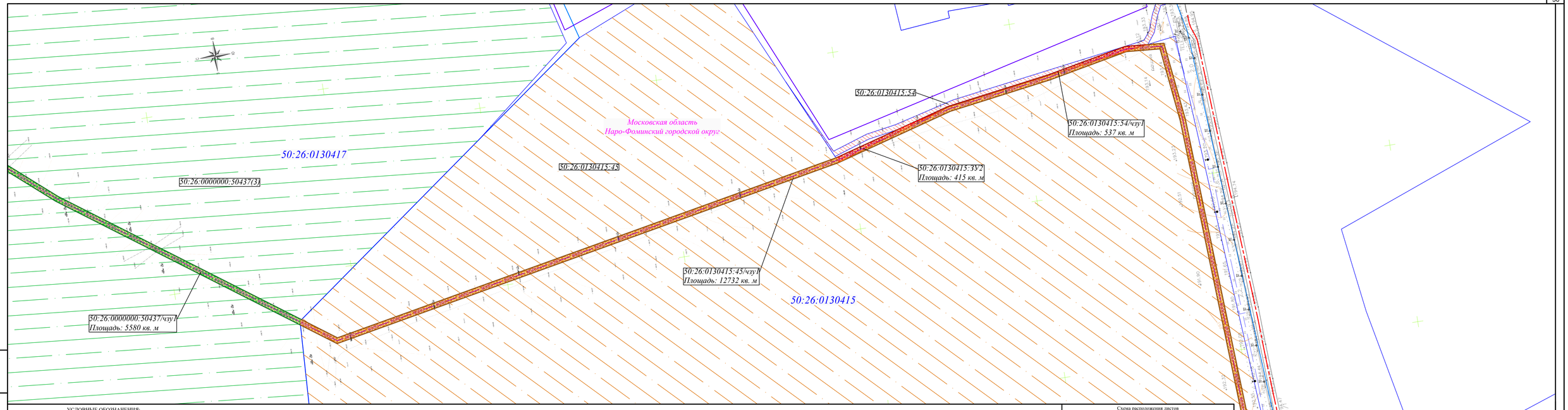

УСЛОВНЫЕ ОБОЗНАЧЕНИЯ:

- граница разработки проекта планировки территории (граница проектируемой территории) / красные линии, утвержденные в составе проекта планировки территории
- существующие (ранее установленные) красные линии
- граница муниципальных образований
- 50:26:0111016 - граница и номер кадастрового квартала
- 50:26:0111016:ЗУ1 - граница и кадастровый номер земельного участка из состава земель сельскохозяйственного назначения, на котором расположен проектируемый объект
- 50:26:0111016:2 - граница и кадастровый номер земельного участка из состава земель населенных пунктов, на котором расположен проектируемый объект
- 50:26:0111016:3 - граница и кадастровый номер земельного участка из состава земель промышленности и иного специального назначения, на котором расположен проектируемый объект
- 50:26:0111016:4 - граница и кадастровый номер земельного участка из состава земель особо охраняемых территорий и объектов, на котором расположен проектируемый объект
- 50:26:0111016:5 - граница и кадастровый номер земельного участка из состава земель лесного фонда, на котором расположен проектируемый объект
- 50:26:0111016:6 - граница и кадастровый номер земельного участка из состава земель неустановленной категории, на котором расположен проектируемый объект
- ВОЛС - ось проектируемого ВОЛС
- ВОЛС - ось проектируемой ВОЛС
- обозначение переходов ВОЛС методом ГНБ
- ось проектируемой ВОЛС, прокладываемой в канализации
- узел связи
- ось существующей автомобильной дороги
- ось проектируемой автомобильной дороги
- придорожная полоса автомобильной дороги
- 50:26:0111016:ЗУ1 / 50:26:0111016:1/чзу1 - обозначение образуемого земельного участка (зу)/ части земельного участка (чзу)
- граница образуемого зу/чзу из состава земель сельскохозяйственного назначения
- граница образуемого зу/чзу из состава земель населенных пунктов
- граница образуемого зу/чзу из состава земель промышленности и иного специального назначения
- граница образуемого зу/чзу из состава земель особо охраняемых территорий и объектов
- граница образуемого зу/чзу из состава земель лесного фонда
- граница образуемого зу/чзу из состава земель неустановленной категории

Схема расположения листов

М 1:2000

Изм.	Кол.уч.	Лист	N док.	Подпись	Дата	ЦТК/ВОЛС-315/1-253-Б-ДПТ-ПМТ3-Г	Лист 33

Взам. инв. №

Подп. и дата

Инв. № подл.

Формат: 297мм*912мм

УСЛОВНЫЕ ОБОЗНАЧЕНИЯ:

- граница разработки проекта планировки территории (граница проектируемой территории) / красные линии, утвержденные в составе проекта планировки территории
- существующие (ранее установленные) красные линии
- граница муниципальных образований
- 50:26:0111016 – граница и номер кадастрового квартала
- граница и кадастровый номер земельного участка из состава земель сельскохозяйственного назначения, на котором расположен проектируемый объект
- граница и кадастровый номер земельного участка из состава земель населенных пунктов, на котором расположен проектируемый объект
- граница и кадастровый номер земельного участка из состава земель промышленности и иного специального назначения, на котором расположен проектируемый объект
- граница и кадастровый номер земельного участка из состава земель особо охраняемых территорий и объектов, на котором расположен проектируемый объект
- граница и кадастровый номер земельного участка из состава земель лесного фонда, на котором расположен проектируемый объект
- граница и кадастровый номер земельного участка из состава земель неустановленной категории, на котором расположен проектируемый объект
- ось проектируемой ВОЛС
- ось проектируемой ВОЛС
- обозначение переходов ВОЛС методом ГНБ
- ось проектируемой ВОЛС, прокладываемой в канализации
- узел связи
- ось существующей автомобильной дороги
- ось проектируемой автомобильной дороги
- придорожная полоса автомобильной дороги
- 50:26:0111016:ЗУ1 / 50:26:0111016:1/чзу1 – обозначение образуемого земельного участка (зу)/ части земельного участка (чзу)
- граница образуемого зу/чзу из состава земель сельскохозяйственного назначения
- граница образуемого зу/чзу из состава земель населенных пунктов
- граница образуемого зу/чзу из состава земель промышленности и иного специального назначения
- граница образуемого зу/чзу из состава земель особо охраняемых территорий и объектов
- граница образуемого зу/чзу из состава земель лесного фонда
- граница образуемого зу/чзу из состава земель неустановленной категории

Схема расположения листов

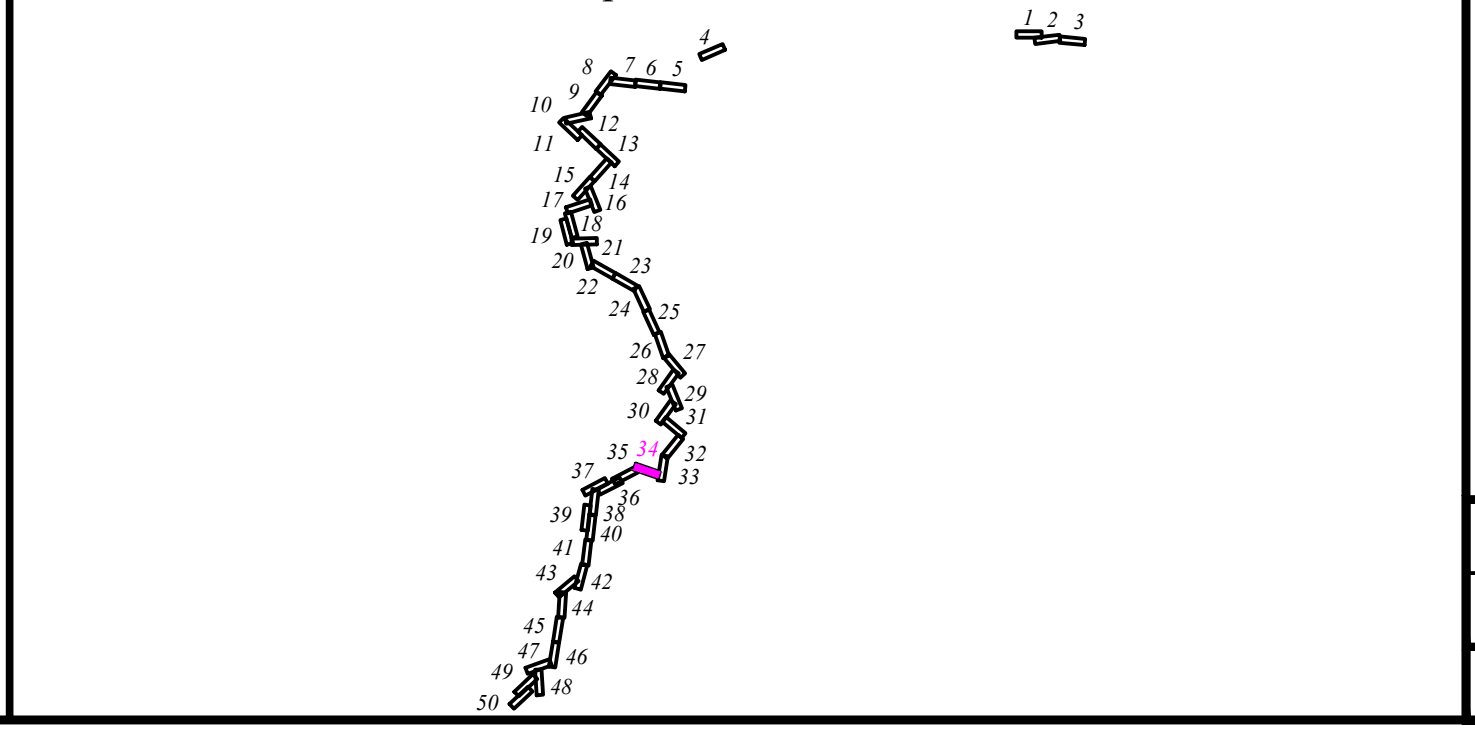

М 1:2000

Изм.	Кол.уч.	Лист	N док.	Подпись	Дата	ЦТК/ВОЛС-315/1-253-Б-ДПТ-ПМТ3-Г	Лист 34

Взам. инв. №

Подп. и дата

Инв. № подл.

Формат: 297мм*912мм

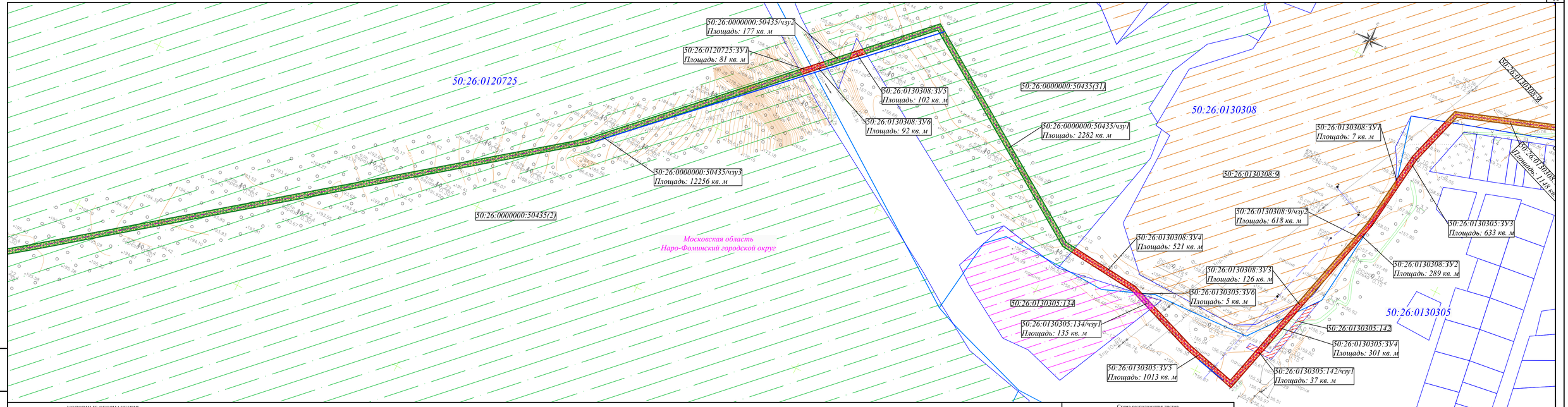

Взам. инв. №

Подп. и дата

Инв. № подл

УСЛОВНЫЕ ОБОЗНАЧЕНИЯ:

- граница разработки проекта планировки территории (граница проектируемой территории) / красные линии, утвержденные в составе проекта планировки территории
- существующие (ранее установленные) красные линии
- граница муниципальных образований
- 50:26:0111016 — граница и номер кадастрового квартала
- 50:26:0111016:ЗУ1 — граница и кадастровый номер земельного участка из состава земель сельскохозяйственного назначения, на котором расположен проектируемый объект
- 50:26:0111016:ЗУ2 — граница и кадастровый номер земельного участка из состава земель населенных пунктов, на котором расположен проектируемый объект
- 50:26:0111016:ЗУ3 — граница и кадастровый номер земельного участка из состава земель промышленности и иного специального назначения, на котором расположен проектируемый объект
- 50:26:0111016:ЗУ4 — граница и кадастровый номер земельного участка из состава земель особо охраняемых территорий и объектов, на котором расположен проектируемый объект
- 50:26:0111016:ЗУ5 — граница и кадастровый номер земельного участка из состава земель лесного фонда, на котором расположен проектируемый объект
- 50:26:0111016:ЗУ6 — граница и кадастровый номер земельного участка из состава земель неустановленной категории, на котором расположен проектируемый объект
- ВОЛС — ось проектируемой ВОЛС
- ВОЛС — обозначение переходов ВОЛС методом ГНБ
- ось проектируемой ВОЛС, прокладываемой в канализации
- узел связи
- ось существующей автомобильной дороги
- ось проектируемой автомобильной дороги
- придорожная полоса автомобильной дороги
- 50:26:0111016:ЗУ1 / 50:26:0111016:1/чзу1 — обозначение образуемого земельного участка (зу)/ части земельного участка (чзу)
- граница образуемого зу/чзу из состава земель сельскохозяйственного назначения
- граница образуемого зу/чзу из состава земель населенных пунктов
- граница образуемого зу/чзу из состава земель промышленности и иного специального назначения
- граница образуемого зу/чзу из состава земель особо охраняемых территорий и объектов
- граница образуемого зу/чзу из состава земель лесного фонда
- граница образуемого зу/чзу из состава земель неустановленной категории

Схема расположения листов

М 1:2000

Изм.	Кол.уч.	Лист	N док.	Подпись	Дата	ЦТК/ВОЛС-315/1-253-Б-ДПТ-ПМТ3-Г	Лист 35

Формат: 297мм*912мм

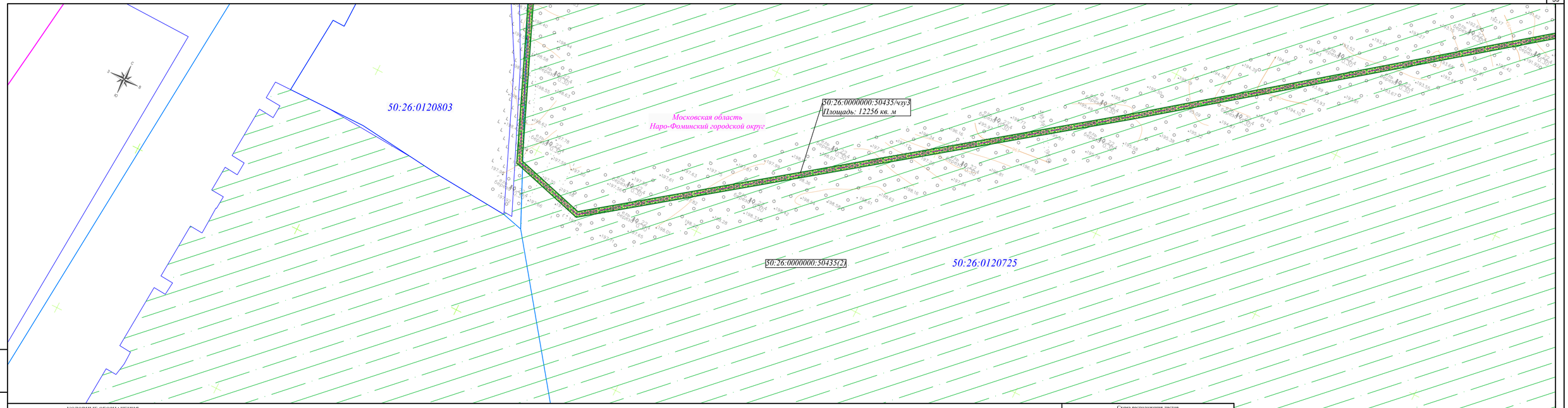

Взам. инв. №

Подп. и дата

Инв. № подл.

УСЛОВНЫЕ ОБОЗНАЧЕНИЯ:

- граница разработки проекта планировки территории (граница проектируемой территории) / красные линии, утвержденные в составе проекта планировки территории
- существующие (ранее установленные) красные линии
- граница муниципальных образований
- 50:26:0111016 - граница и номер кадастрового квартала
- 50:26:0111016:У1 - граница и кадастровый номер земельного участка из состава земель сельскохозяйственного назначения, на котором расположен проектируемый объект
- 50:26:0111016:З1 - граница и кадастровый номер земельного участка из состава земель населенных пунктов, на котором расположен проектируемый объект
- 50:26:0111016:П1 - граница и кадастровый номер земельного участка из состава земель промышленности и иного специального назначения, на котором расположен проектируемый объект
- 50:26:0111016:Л1 - граница и кадастровый номер земельного участка из состава земель особо охраняемых территорий и объектов, на котором расположен проектируемый объект
- 50:26:0111016:Л - граница и кадастровый номер земельного участка из состава земель лесного фонда, на котором расположен проектируемый объект
- 50:26:0111016:Н - граница и кадастровый номер земельного участка из состава земель неустановленной категории, на котором расположен проектируемый объект
- ВОЛС - ось проектируемой ВОЛС
- ВОЛС - ось проектируемой ВОЛС
- обозначение переходов ВОЛС методом ГНБ
- ось проектируемой ВОЛС, прокладываемой в канализации
- узел связи
- ось существующей автомобильной дороги
- ось проектируемой автомобильной дороги
- придорожная полоса автомобильной дороги
- 50:26:0111016:ЗУ1 / 50:26:0111016:1/чзу1 - обозначение образуемого земельного участка (зу)/ части земельного участка (чзу)
- граница образуемого зу/чзу из состава земель сельскохозяйственного назначения
- граница образуемого зу/чзу из состава земель населенных пунктов
- граница образуемого зу/чзу из состава земель промышленности и иного специального назначения
- граница образуемого зу/чзу из состава земель особо охраняемых территорий и объектов
- граница образуемого зу/чзу из состава земель лесного фонда
- граница образуемого зу/чзу из состава земель неустановленной категории

Схема расположения листов

М 1:2000

Изм.	Кол.уч.	Лист	N док.	Подпись	Дата	ЦТК/ВОЛС-315/1-253-Б-ДПТ-ПМТ3-Г	Лист 36

Формат: 297мм*912мм

УСЛОВНЫЕ ОБОЗНАЧЕНИЯ:

- граница разработки проекта планировки территории (граница проектируемой территории) / красные линии, утвержденные в составе проекта планировки территории
- существующие (ранее установленные) красные линии
- граница муниципальных образований
50:26:0111016 - граница и номер кадастрового квартала
50:26:0111016:1 - граница и кадастровый номер земельного участка из состава земель сельскохозяйственного назначения, на котором расположен проектируемый объект
50:26:0111016:2 - граница и кадастровый номер земельного участка из состава земель населенных пунктов, на котором расположен проектируемый объект
50:26:0111016:3 - граница и кадастровый номер земельного участка из состава земель промышленности и иного специального назначения, на котором расположен проектируемый объект
50:26:0111016:4 - граница и кадастровый номер земельного участка из состава земель особо охраняемых территорий и объектов, на котором расположен проектируемый объект
50:26:0111016:5 - граница и кадастровый номер земельного участка из состава земель лесного фонда, на котором расположен проектируемый объект
50:26:0111016:6 - граница и кадастровый номер земельного участка из состава земель неустановленной категории, на котором расположен проектируемый объект
ВОЛС ВОЛС - ось проектируемой ВОЛС
ВОЛС ВОЛС - ось проектируемой ВОЛС
- обозначение переходов ВОЛС методом ГНБ
- ось проектируемой ВОЛС, прокладываемой в канализации
- узел связи
- ось существующей автомобильной дороги
- ось проектируемой автомобильной дороги
- придорожная полоса автомобильной дороги
50:26:0111016:ЗУ1 50:26:0111016:1/чзу1 - обозначение образуемого земельного участка (зу)/ части земельного участка (чзу)
- граница образуемого зу/чзу из состава земель сельскохозяйственного назначения
- граница образуемого зу/чзу из состава земель населенных пунктов
- граница образуемого зу/чзу из состава земель промышленности и иного специального назначения
- граница образуемого зу/чзу из состава земель особо охраняемых территорий и объектов
- граница образуемого зу/чзу из состава земель лесного фонда
- граница образуемого зу/чзу из состава земель неустановленной категории

Схема расположения листов

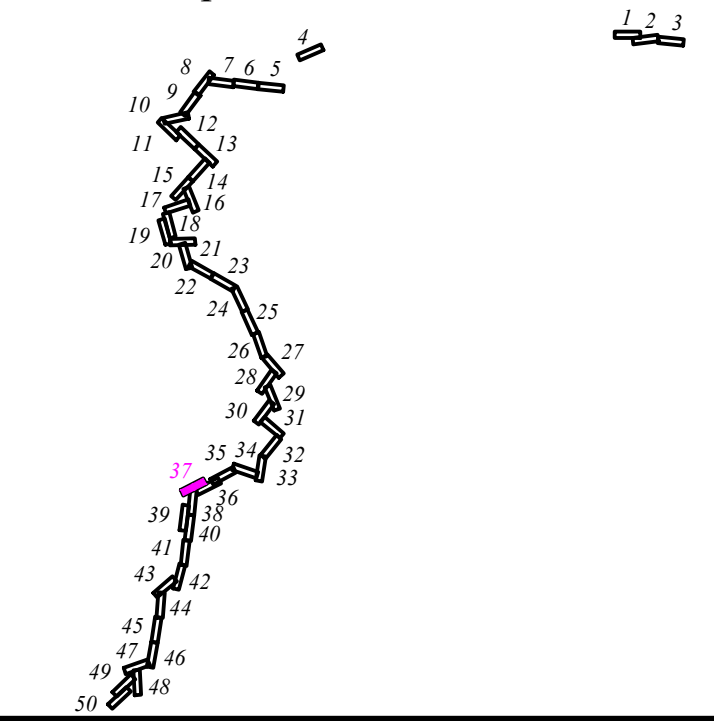

М 1:2000

Изм.	Кол.уч.	Лист	N док.	Подпись	Дата	ЦТК/ВОЛС-315/1-253-Б-ДПТ-ПМТЗ-Г	Лист 37

Взам. инв. №
Подп. и дата
Инв. № подл.

Формат: 297мм*912мм

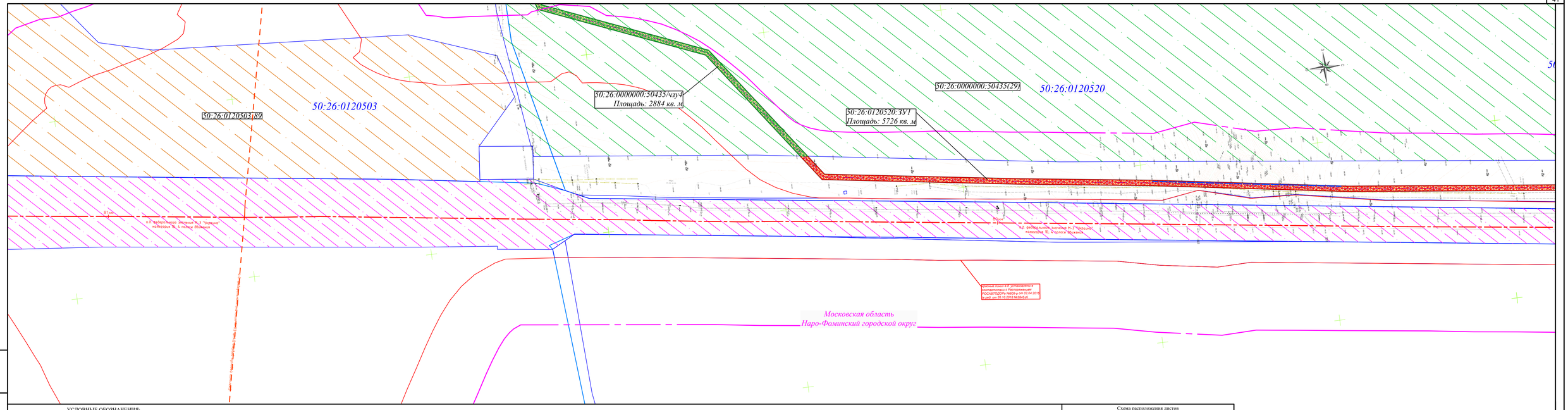

УСЛОВНЫЕ ОБОЗНАЧЕНИЯ:

- граница разработки проекта планировки территории (граница проектируемой территории) / красные линии, утвержденные в составе проекта планировки территории
- существующие (ранее установленные) красные линии
- граница муниципальных образований
- 50:26:0111016 - граница и номер кадастрового квартала
- 50:26:0111016:У - граница и кадастровый номер земельного участка из состава земель сельскохозяйственного назначения, на котором расположен проектируемый объект
- 50:26:0111016:Н - граница и кадастровый номер земельного участка из состава земель населенных пунктов, на котором расположен проектируемый объект
- 50:26:0111016:У - граница и кадастровый номер земельного участка из состава земель промышленности и иного специального назначения, на котором расположен проектируемый объект
- 50:26:0111016:Л - граница и кадастровый номер земельного участка из состава земель особо охраняемых территорий и объектов, на котором расположен проектируемый объект
- 50:26:0111016:Л - граница и кадастровый номер земельного участка из состава земель лесного фонда, на котором расположен проектируемый объект
- 50:26:0111016:Л - граница и кадастровый номер земельного участка из состава земель неустановленной категории, на котором расположен проектируемый объект
- ВОЛС — ВОЛС - ось проектируемой ВОЛС
- ось проектируемой ВОЛС
- обозначение переходов ВОЛС методом ГНБ
- ось проектируемой ВОЛС, прокладываемой в канализации
- узел связи
- ось существующей автомобильной дороги
- ось проектируемой автомобильной дороги
- придорожная полоса автомобильной дороги
- 50:26:0111016:ЗУ1 / 50:26:0111016:1/чзу1 - обозначение образуемого земельного участка (зу)/ части земельного участка (чзу)
- граница образуемого зу/чзу из состава земель сельскохозяйственного назначения
- граница образуемого зу/чзу из состава земель населенных пунктов
- граница образуемого зу/чзу из состава земель промышленности и иного специального назначения
- граница образуемого зу/чзу из состава земель особо охраняемых территорий и объектов
- граница образуемого зу/чзу из состава земель лесного фонда
- граница образуемого зу/чзу из состава земель неустановленной категории

Схема расположения листов

М 1:2000

Изм.	Кол.уч.	Лист	N док.	Подпись	Дата	ЦТК/ВОЛС-315/1-253-Б-ДПТ-ПМТ3-Г	Лист 38

Взам. инв. № | Подп. и дата | Инв. № подл.

Формат: 297мм*912мм

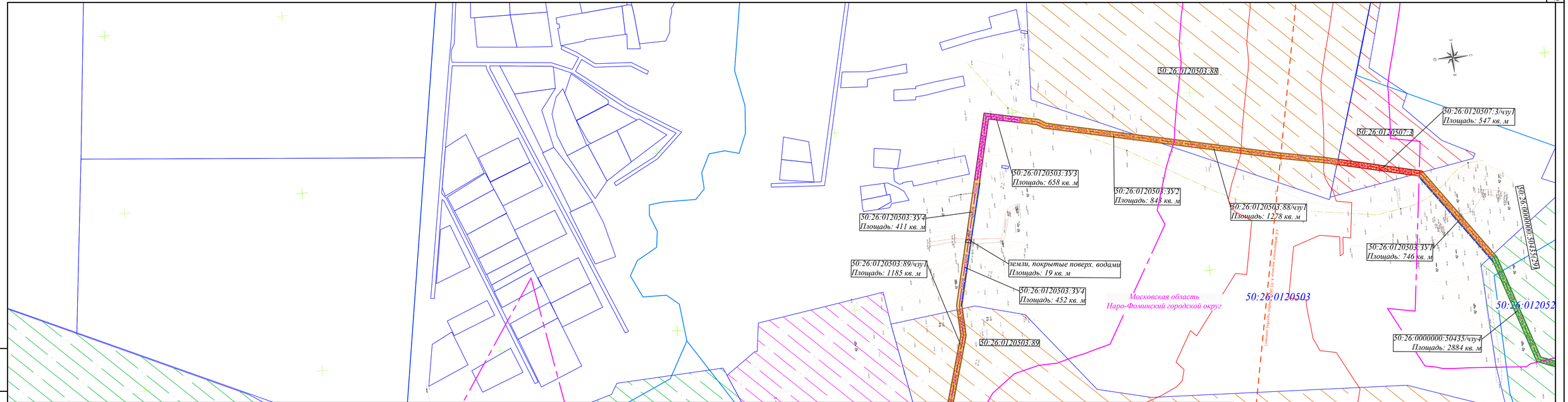

Взам. инв. №

Подп. и дата

Инв. № подл

УСЛОВНЫЕ ОБОЗНАЧЕНИЯ:

- граница разработки проекта планировки территории (граница проектируемой территории) / красные линии, утвержденные в составе проекта планировки территории
- существующие (ранее установленные) красные линии
- граница муниципальных образований
- 50:26:0111016 — граница и номер кадастрового квартала
- 50:26:0111016:У — граница и кадастровый номер земельного участка из состава земель сельскохозяйственного назначения, на котором расположен проектируемый объект
- 50:26:0111016:З — граница и кадастровый номер земельного участка из состава земель населенных пунктов, на котором расположен проектируемый объект
- 50:26:0111016:У — граница и кадастровый номер земельного участка из состава земель промышленности и иного специального назначения, на котором расположен проектируемый объект
- 50:26:0111016:Л — граница и кадастровый номер земельного участка из состава земель особо охраняемых территорий и объектов, на котором расположен проектируемый объект
- 50:26:0111016:Л — граница и кадастровый номер земельного участка из состава земель лесного фонда, на котором расположен проектируемый объект
- 50:26:0111016:Н — граница и кадастровый номер земельного участка из состава земель неустановленной категории, на котором расположен проектируемый объект
- ВОЛС — ось проектируемой ВОЛС
- ВОЛС — ось проектируемой ВОЛС
- обозначение переходов ВОЛС методом ГНБ
- ось проектируемой ВОЛС, прокладываемой в канализации
- узел связи
- ось существующей автомобильной дороги
- ось проектируемой автомобильной дороги
- придорожная полоса автомобильной дороги
- 50:26:0111016:ЗУ1 / 50:26:0111016:1/чзу1 — обозначение образуемого земельного участка (зу)/ части земельного участка (чзу)
- граница образуемого зу/чзу из состава земель сельскохозяйственного назначения
- граница образуемого зу/чзу из состава земель населенных пунктов
- граница образуемого зу/чзу из состава земель промышленности и иного специального назначения
- граница образуемого зу/чзу из состава земель особо охраняемых территорий и объектов
- граница образуемого зу/чзу из состава земель лесного фонда
- граница образуемого зу/чзу из состава земель неустановленной категории

Схема расположения листов

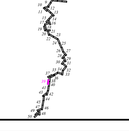

Изм.	Кол.уч.	Лист	N док.	Подпись	Дата	ЦТК/ВОЛС-315/1-253-Б-ДПТ-ПМТ3-Г	Лист 39

Формат: 297мм*912мм

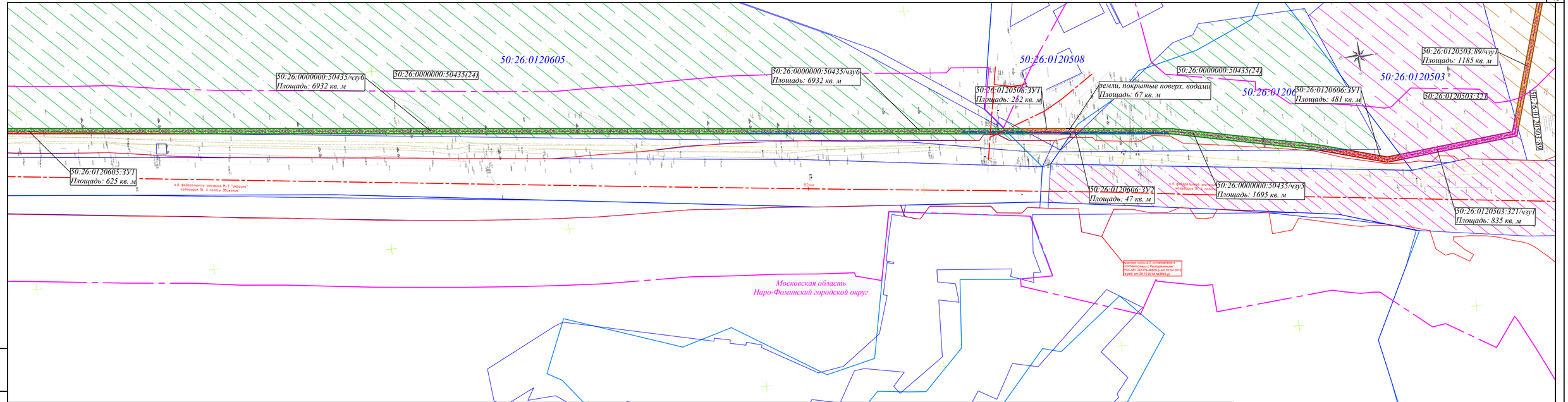

Взам. инв. №

Подп. и дата

Инв. № подл.

УСЛОВНЫЕ ОБОЗНАЧЕНИЯ:

- граница разработки проекта планировки территории (граница проектируемой территории) / красные линии, утвержденные в составе проекта планировки территории
- существующие (ранее установленные) красные линии
- граница муниципальных образований
- 50:26:0111016 — граница и номер кадастрового квартала
- 50:26:0111016:У — граница и кадастровый номер земельного участка из состава земель сельскохозяйственного назначения, на котором расположен проектируемый объект
- 50:26:0111016:Н — граница и кадастровый номер земельного участка из состава земель населенных пунктов, на котором расположен проектируемый объект
- 50:26:0111016:П — граница и кадастровый номер земельного участка из состава земель промышленности и иного специального назначения, на котором расположен проектируемый объект
- 50:26:0111016:Л — граница и кадастровый номер земельного участка из состава земель особо охраняемых территорий и объектов, на котором расположен проектируемый объект
- 50:26:0111016:Ф — граница и кадастровый номер земельного участка из состава земель лесного фонда, на котором расположен проектируемый объект
- 50:26:0111016:З — граница и кадастровый номер земельного участка из состава земель неустановленной категории, на котором расположен проектируемый объект
- ВОЛС — ось проектируемой ВОЛС
- ВОЛС — ось проектируемой ВОЛС
- обозначение переходов ВОЛС методом ГНБ
- ось проектируемой ВОЛС, прокладываемой в канализации
- узел связи
- ось существующей автомобильной дороги
- ось проектируемой автомобильной дороги
- придорожная полоса автомобильной дороги
- 50:26:0111016:ЗУ1 / 50:26:0111016:1/чзу1 — обозначение образуемого земельного участка (зу)/ части земельного участка (чзу)
- граница образуемого зу/чзу из состава земель сельскохозяйственного назначения
- граница образуемого зу/чзу из состава земель населенных пунктов
- граница образуемого зу/чзу из состава земель промышленности и иного специального назначения
- граница образуемого зу/чзу из состава земель особо охраняемых территорий и объектов
- граница образуемого зу/чзу из состава земель лесного фонда
- граница образуемого зу/чзу из состава земель неустановленной категории

Схема расположения листов

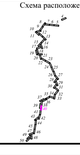

М 1:2000

Изм.	Кол.уч.	Лист	N док.	Подпись	Дата	ЦТК/ВОЛС-315/1-253-Б-ДПТ-ПМТ3-Г	Лист 40

Формат: 297мм*912мм

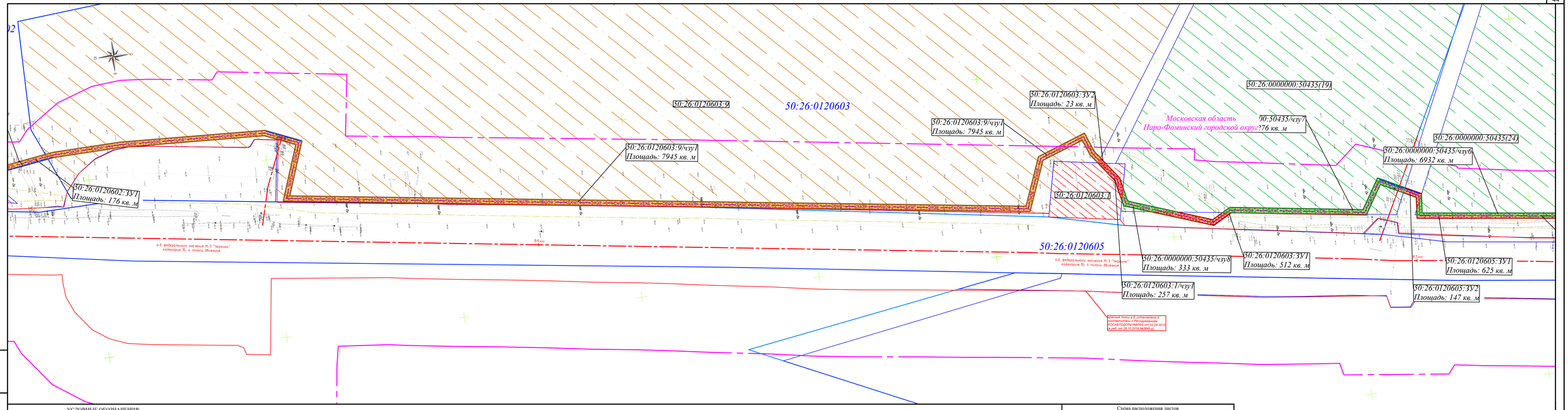

УСЛОВНЫЕ ОБОЗНАЧЕНИЯ:

- граница разработки проекта планировки территории (граница проектируемой территории) / красные линии, утвержденные в составе проекта планировки территории
- существующие (ранее установленные) красные линии
- граница муниципальных образований
- 50:26:0111016 - граница и номер кадастрового квартала
- 50:26:0111016:ЗУ1 - граница и кадастровый номер земельного участка из состава земель сельскохозяйственного назначения, на котором расположен проектируемый объект
- 50:26:0111016:2 - граница и кадастровый номер земельного участка из состава земель населенных пунктов, на котором расположен проектируемый объект
- 50:26:0111016:3 - граница и кадастровый номер земельного участка из состава земель промышленности и иного специального назначения, на котором расположен проектируемый объект
- 50:26:0111016:4 - граница и кадастровый номер земельного участка из состава земель особо охраняемых территорий и объектов, на котором расположен проектируемый объект
- 50:26:0111016:5 - граница и кадастровый номер земельного участка из состава земель лесного фонда, на котором расположен проектируемый объект
- 50:26:0111016:6 - граница и кадастровый номер земельного участка из состава земель неустановленной категории, на котором расположен проектируемый объект
- ВОЛС - ось проектируемой ВОЛС
- ВОЛС - ось проектируемой ВОЛС
- обозначение переходов ВОЛС методом ГНБ
- ось проектируемой ВОЛС, прокладываемой в канализации
- узел связи
- ось существующей автомобильной дороги
- ось проектируемой автомобильной дороги
- придорожная полоса автомобильной дороги
- 50:26:0111016:ЗУ1 / 50:26:0111016:1/чзу1 - обозначение образуемого земельного участка (зу)/ части земельного участка (чзу)
- граница образуемого зу/чзу из состава земель сельскохозяйственного назначения
- граница образуемого зу/чзу из состава земель населенных пунктов
- граница образуемого зу/чзу из состава земель промышленности и иного специального назначения
- граница образуемого зу/чзу из состава земель особо охраняемых территорий и объектов
- граница образуемого зу/чзу из состава земель лесного фонда
- граница образуемого зу/чзу из состава земель неустановленной категории

Схема расположения листов

М 1:2000

Изм.	Кол.уч.	Лист	N док.	Подпись	Дата	ЦТК/ВОЛС-315/1-253-Б-ДПТ-ПМТ3-Г	Лист 41

Взам. инв. №

Подп. и дата

Инв. № подл.

Формат: 297мм*912мм

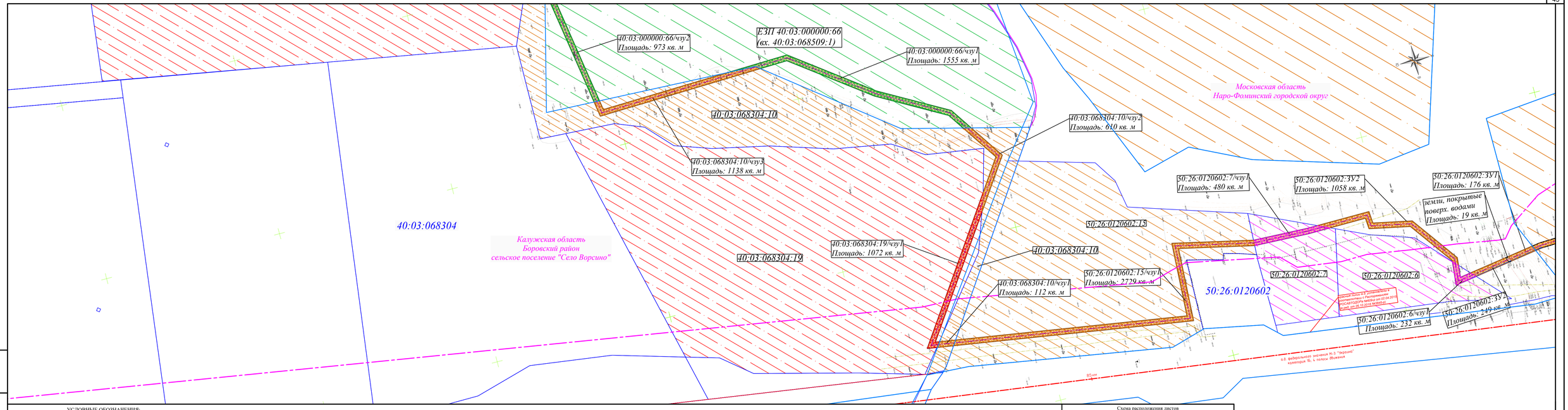

УСЛОВНЫЕ ОБОЗНАЧЕНИЯ:

- граница разработки проекта планировки территории (граница проектируемой территории) / красные линии, утвержденные в составе проекта планировки территории
- существующие (ранее установленные) красные линии
- граница муниципальных образований
- 50:26:0111016 — граница и номер кадастрового квартала
- 50:26:0111016:У — граница и кадастровый номер земельного участка из состава земель сельскохозяйственного назначения, на котором расположен проектируемый объект
- 50:26:0111016:Г — граница и кадастровый номер земельного участка из состава земель населенных пунктов, на котором расположен проектируемый объект
- 50:26:0111016:П — граница и кадастровый номер земельного участка из состава земель промышленности и иного специального назначения, на котором расположен проектируемый объект
- 50:26:0111016:Ч — граница и кадастровый номер земельного участка из состава земель особо охраняемых территорий и объектов, на котором расположен проектируемый объект
- 50:26:0111016:Л — граница и кадастровый номер земельного участка из состава земель лесного фонда, на котором расположен проектируемый объект
- 50:26:0111016:Н — граница и кадастровый номер земельного участка из состава земель неустановленной категории, на котором расположен проектируемый объект
- ВОЛС — ВОЛС — ось проектируемой ВОЛС
- ВОЛС — ВОЛС — обозначение переходов ВОЛС методом ГНБ
- ось проектируемой ВОЛС, прокладываемой в канализации
- узел связи
- ось существующей автомобильной дороги
- ось проектируемой автомобильной дороги
- придорожная полоса автомобильной дороги
- 50:26:0111016:ЗУ1 / 50:26:0111016:1/чзу1 — обозначение образуемого земельного участка (зу)/ части земельного участка (чзу)
- граница образуемого зу/чзу из состава земель сельскохозяйственного назначения
- граница образуемого зу/чзу из состава земель населенных пунктов
- граница образуемого зу/чзу из состава земель промышленности и иного специального назначения
- граница образуемого зу/чзу из состава земель особо охраняемых территорий и объектов
- граница образуемого зу/чзу из состава земель лесного фонда
- граница образуемого зу/чзу из состава земель неустановленной категории

Схема расположения листов

М 1:2000

Изм.	Кол.уч.	Лист	N док.	Подпись	Дата	ЦТК/ВОЛС-315/1-253-Б-ДПТ-ПМТ3-Г	Лист 42

Взам. инв. №

Подп. и дата

Инв. № подл.

Формат: 297мм*912мм

Инв. № подл. | Подп. и дата | Взам. инв. №

УСЛОВНЫЕ ОБОЗНАЧЕНИЯ:

- граница разработки проекта планировки территории (граница проектируемой территории) / красные линии, утвержденные в составе проекта планировки территории
- существующие (ранее установленные) красные линии
- граница муниципальных образований
- 50:26:0111016 - граница и номер кадастрового квартала
- 50:26:0111016:1 - граница и кадастровый номер земельного участка из состава земель сельскохозяйственного назначения, на котором расположен проектируемый объект
- 50:26:0111016:2 - граница и кадастровый номер земельного участка из состава земель населенных пунктов, на котором расположен проектируемый объект
- 50:26:0111016:3 - граница и кадастровый номер земельного участка из состава земель промышленности и иного специального назначения, на котором расположен проектируемый объект
- 50:26:0111016:4 - граница и кадастровый номер земельного участка из состава земель особо охраняемых территорий и объектов, на котором расположен проектируемый объект
- 50:26:0111016:5 - граница и кадастровый номер земельного участка из состава земель лесного фонда, на котором расположен проектируемый объект
- 50:26:0111016:6 - граница и кадастровый номер земельного участка из состава земель неустановленной категории, на котором расположен проектируемый объект
- ВОЛС - ось проектируемой ВОЛС
- ВОЛС - ось проектируемой ВОЛС
- обозначение переходов ВОЛС методом ГНБ
- ось проектируемой ВОЛС, прокладываемой в канализации
- узел связи
- ось существующей автомобильной дороги
- ось проектируемой автомобильной дороги
- придорожная полоса автомобильной дороги
- 50:26:0111016:ЗУ1 / 50:26:0111016:1/чзу1 - обозначение образуемого земельного участка (зу)/ части земельного участка (чзу)
- граница образуемого зу/чзу из состава земель сельскохозяйственного назначения
- граница образуемого зу/чзу из состава земель населенных пунктов
- граница образуемого зу/чзу из состава земель промышленности и иного специального назначения
- граница образуемого зу/чзу из состава земель особо охраняемых территорий и объектов
- граница образуемого зу/чзу из состава земель лесного фонда
- граница образуемого зу/чзу из состава земель неустановленной категории

Схема расположения листов

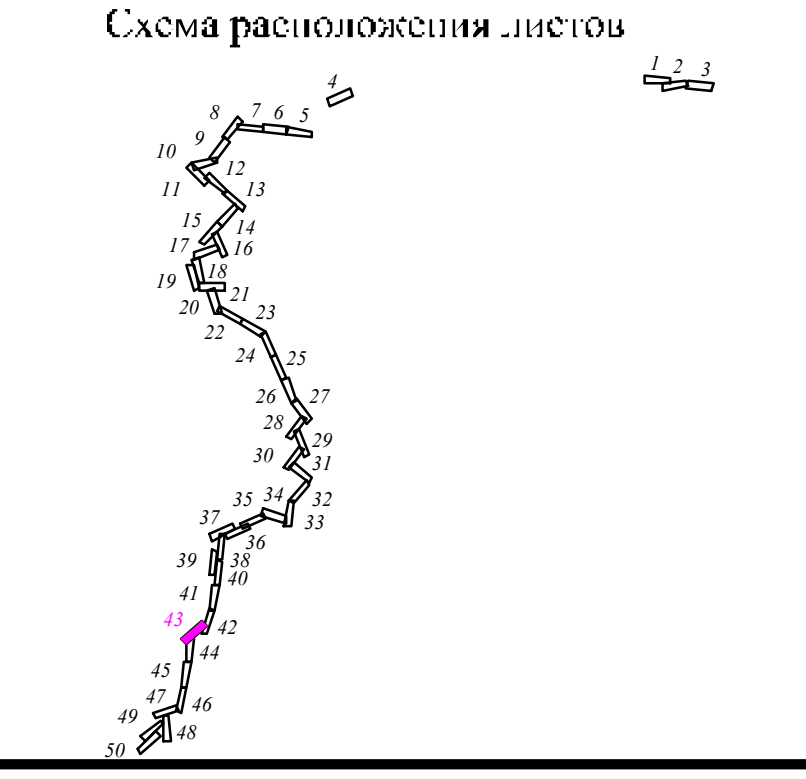

Изм.	Кол.уч.	Лист	N док.	Подпись	Дата	ЦТК/ВОЛС-315/1-253-Б-ДПТ-ПМТЗ-Г	Лист 43

Формат: 297мм*912мм

УСЛОВНЫЕ ОБОЗНАЧЕНИЯ:

- граница разработки проекта планировки территории (граница проектируемой территории) / красные линии, утвержденные в составе проекта планировки территории
- существующие (ранее установленные) красные линии
- граница муниципальных образований
50:26:0111016 - граница и номер кадастрового квартала
50:26:0111016:1 - граница и кадастровый номер земельного участка из состава земель сельскохозяйственного назначения, на котором расположен проектируемый объект
50:26:0111016:2 - граница и кадастровый номер земельного участка из состава земель населенных пунктов, на котором расположен проектируемый объект
50:26:0111016:3 - граница и кадастровый номер земельного участка из состава земель промышленности и иного специального назначения, на котором расположен проектируемый объект
50:26:0111016:4 - граница и кадастровый номер земельного участка из состава земель особо охраняемых территорий и объектов, на котором расположен проектируемый объект
50:26:0111016:5 - граница и кадастровый номер земельного участка из состава земель лесного фонда, на котором расположен проектируемый объект
50:26:0111016:6 - граница и кадастровый номер земельного участка из состава земель неустановленной категории, на котором расположен проектируемый объект
ВОЛС - ось проектируемой ВОЛС
ВОЛС - ось проектируемой ВОЛС
- обозначение переходов ВОЛС методом ГНБ
- ось проектируемой ВОЛС, прокладываемой в канализации
- узел связи
- ось существующей автомобильной дороги
- ось проектируемой автомобильной дороги
- придорожная полоса автомобильной дороги
50:26:0111016:3У1 50:26:0111016:1/чзу1 - обозначение образуемого земельного участка (зу)/ части земельного участка (чзу)
- граница образуемого зу/чзу из состава земель сельскохозяйственного назначения
- граница образуемого зу/чзу из состава земель населенных пунктов
- граница образуемого зу/чзу из состава земель промышленности и иного специального назначения
- граница образуемого зу/чзу из состава земель особо охраняемых территорий и объектов
- граница образуемого зу/чзу из состава земель лесного фонда
- граница образуемого зу/чзу из состава земель неустановленной категории

Схема расположения листов

М 1:2000

Изм.	Кол.уч.	Лист	N док.	Подпись	Дата	ЦТК/ВОЛС-315/1-253-Б-ДПТ-ПМТЗ-Г	Лист 44

Взам. инв. №
Подп. и дата
Инв. № подл.

Формат: 297мм*912мм

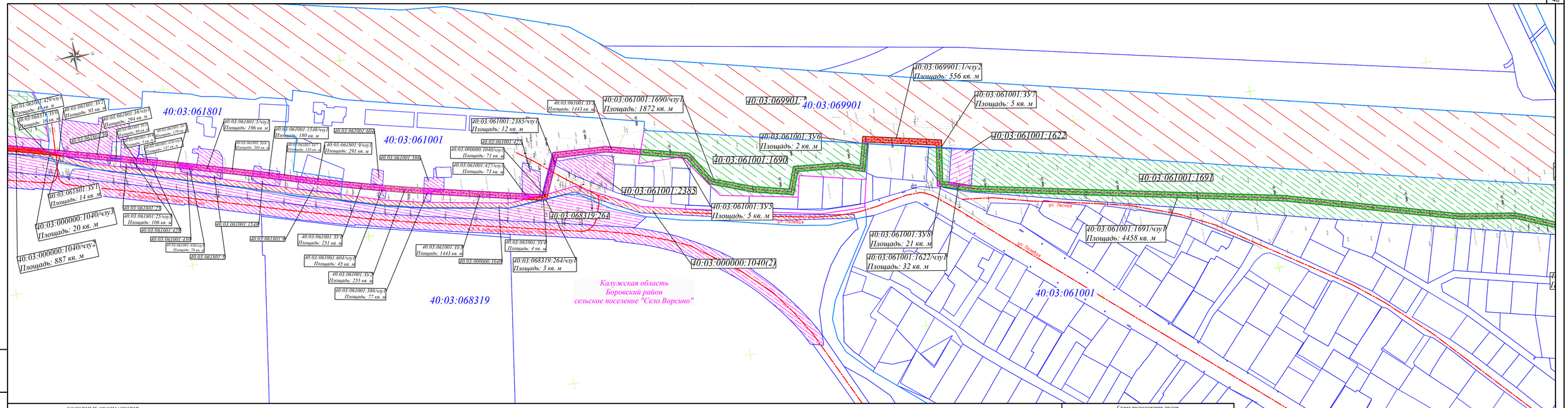

УСЛОВНЫЕ ОБОЗНАЧЕНИЯ:

- граница разработки проекта планировки территории (граница проектируемой территории) / красные линии, утвержденные в составе проекта планировки территории
- существующие (ранее установленные) красные линии
- граница муниципальных образований
- 50:26:0111016 — граница и номер кадастрового квартала
- 50:26:0111016:ЗУ1 — граница и кадастровый номер земельного участка из состава земель сельскохозяйственного назначения, на котором расположен проектируемый объект
- 50:26:0111016:ЗУ2 — граница и кадастровый номер земельного участка из состава земель населенных пунктов, на котором расположен проектируемый объект
- 50:26:0111016:ЗУ3 — граница и кадастровый номер земельного участка из состава земель промышленности и иного специального назначения, на котором расположен проектируемый объект
- 50:26:0111016:ЗУ4 — граница и кадастровый номер земельного участка из состава земель особо охраняемых территорий и объектов, на котором расположен проектируемый объект
- 50:26:0111016:ЗУ5 — граница и кадастровый номер земельного участка из состава земель лесного фонда, на котором расположен проектируемый объект
- 50:26:0111016:ЗУ6 — граница и кадастровый номер земельного участка из состава земель неустановленной категории, на котором расположен проектируемый объект
- ВОЛС — ось проектируемой ВОЛС
- ВОЛС — ось проектируемой ВОЛС
- обозначение переходов ВОЛС методом ГНБ
- ось проектируемой ВОЛС, прокладываемой в канализации
- узел связи
- ось существующей автомобильной дороги
- ось проектируемой автомобильной дороги
- придорожная полоса автомобильной дороги
- 50:26:0111016:ЗУ1 / 50:26:0111016:1/чзу1 — обозначение образуемого земельного участка (зу)/ части земельного участка (чзу)
- граница образуемого зу/чзу из состава земель сельскохозяйственного назначения
- граница образуемого зу/чзу из состава земель населенных пунктов
- граница образуемого зу/чзу из состава земель промышленности и иного специального назначения
- граница образуемого зу/чзу из состава земель особо охраняемых территорий и объектов
- граница образуемого зу/чзу из состава земель лесного фонда
- граница образуемого зу/чзу из состава земель неустановленной категории

Схема расположения листов

М 1:2000

Изм.	Кол.уч.	Лист	N док.	Подпись	Дата	ЦТК/ВОЛС-315/1-253-Б-ДПТ-ПМТ3-Г	Лист 45

Взам. инв. №

Подп. и дата

Инв. № подл.

Формат: 297мм*912мм

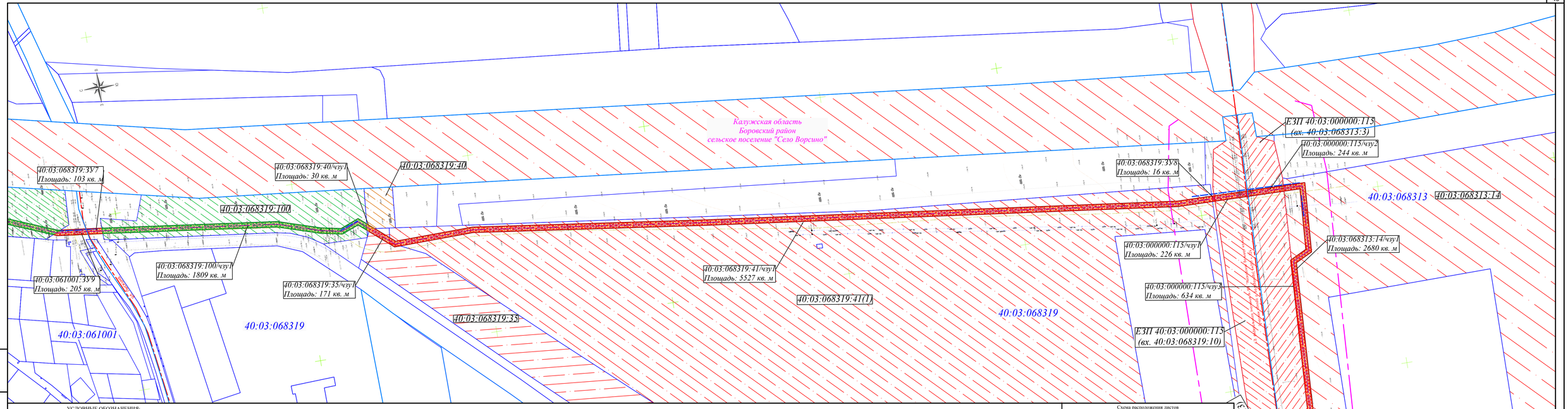

УСЛОВНЫЕ ОБОЗНАЧЕНИЯ:

- граница разработки проекта планировки территории (граница проектируемой территории) / красные линии, утвержденные в составе проекта планировки территории
- существующие (ранее установленные) красные линии
- граница муниципальных образований
- 50:26:0111016 — граница и номер кадастрового квартала
- 50:26:0111016:ЗУ1 — граница и кадастровый номер земельного участка из состава земель сельскохозяйственного назначения, на котором расположен проектируемый объект
- 50:26:0111016:ЗУ2 — граница и кадастровый номер земельного участка из состава земель населенных пунктов, на котором расположен проектируемый объект
- 50:26:0111016:ЗУ3 — граница и кадастровый номер земельного участка из состава земель промышленности и иного специального назначения, на котором расположен проектируемый объект
- 50:26:0111016:4 — граница и кадастровый номер земельного участка из состава земель особо охраняемых территорий и объектов, на котором расположен проектируемый объект
- 50:26:0111016:5 — граница и кадастровый номер земельного участка из состава земель лесного фонда, на котором расположен проектируемый объект
- 50:26:0111016:6 — граница и кадастровый номер земельного участка из состава земель неустановленной категории, на котором расположен проектируемый объект
- ВОЛС — ось проектируемой ВОЛС
- обозначение переходов ВОЛС методом ГНБ
- ось проектируемой ВОЛС, прокладываемой в канализации
- узел связи
- ось существующей автомобильной дороги
- ось проектируемой автомобильной дороги
- придорожная полоса автомобильной дороги
- 50:26:0111016:ЗУ1 / 50:26:0111016:1/чзу1 — обозначение образуемого земельного участка (зу)/ части земельного участка (чзу)
- граница образуемого зу/чзу из состава земель сельскохозяйственного назначения
- граница образуемого зу/чзу из состава земель населенных пунктов
- граница образуемого зу/чзу из состава земель промышленности и иного специального назначения
- граница образуемого зу/чзу из состава земель особо охраняемых территорий и объектов
- граница образуемого зу/чзу из состава земель лесного фонда
- граница образуемого зу/чзу из состава земель неустановленной категории

Схема расположения листов

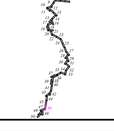

М 1:2000

Изм.	Кол.уч.	Лист	N док.	Подпись	Дата	ЦТК/ВОЛС-315/1-253-Б-ДПТ-ПМТ3-Г	Лист 46

Взам. инв. №

Подп. и дата

Инв. № подл.

Формат: 297мм*912мм

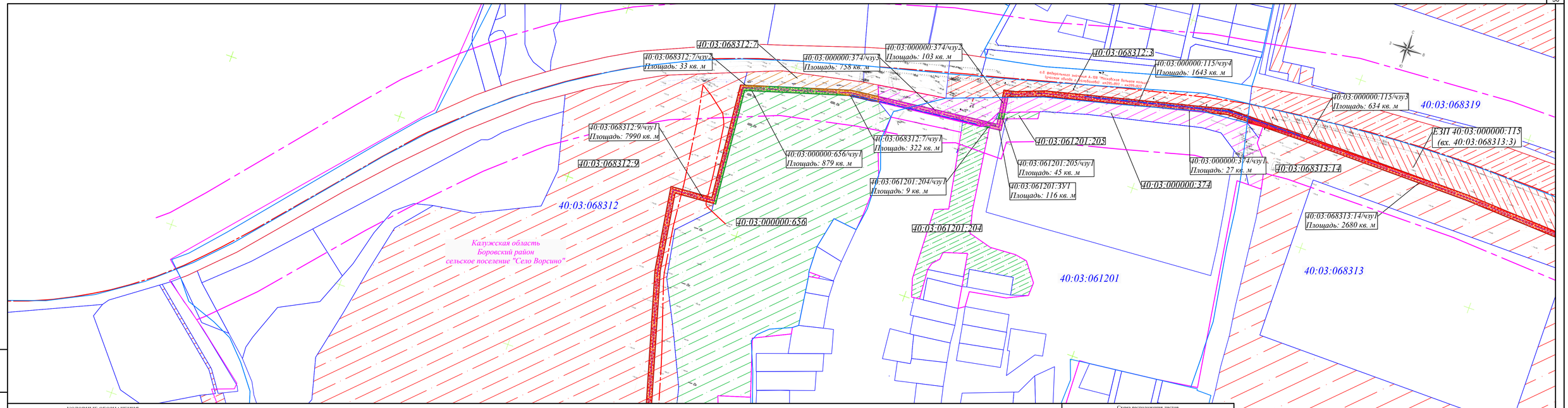

Взам. инв. №

Подп. и дата

Инв. № подл.

УСЛОВНЫЕ ОБОЗНАЧЕНИЯ:

- граница разработки проекта планировки территории (граница проектируемой территории) / красные линии, утвержденные в составе проекта планировки территории
- существующие (ранее установленные) красные линии
- граница муниципальных образований
- 50:26:0111016 — граница и номер кадастрового квартала
- 50:26:0111016:ЗУ1 — граница и кадастровый номер земельного участка из состава земель сельскохозяйственного назначения, на котором расположен проектируемый объект
- 50:26:0111016:2 — граница и кадастровый номер земельного участка из состава земель населенных пунктов, на котором расположен проектируемый объект
- 50:26:0111016:3 — граница и кадастровый номер земельного участка из состава земель промышленности и иного специального назначения, на котором расположен проектируемый объект
- 50:26:0111016:4 — граница и кадастровый номер земельного участка из состава земель особо охраняемых территорий и объектов, на котором расположен проектируемый объект
- 50:26:0111016:5 — граница и кадастровый номер земельного участка из состава земель лесного фонда, на котором расположен проектируемый объект
- 50:26:0111016:6 — граница и кадастровый номер земельного участка из состава земель неустановленной категории, на котором расположен проектируемый объект
- ВОЛС — ВОЛС — ось проектируемой ВОЛС
- обозначение переходов ВОЛС методом ГНБ
- ось проектируемой ВОЛС, прокладываемой в канализации
- узел связи
- ось существующей автомобильной дороги
- ось проектируемой автомобильной дороги
- придорожная полоса автомобильной дороги
- 50:26:0111016:ЗУ1 / 50:26:0111016:1/чзу1 — обозначение образуемого земельного участка (зу)/ части земельного участка (чзу)
- граница образуемого зу/чзу из состава земель сельскохозяйственного назначения
- граница образуемого зу/чзу из состава земель населенных пунктов
- граница образуемого зу/чзу из состава земель промышленности и иного специального назначения
- граница образуемого зу/чзу из состава земель особо охраняемых территорий и объектов
- граница образуемого зу/чзу из состава земель лесного фонда
- граница образуемого зу/чзу из состава земель неустановленной категории

Схема расположения листов

М 1:2000

Изм.	Кол.уч.	Лист	N док.	Подпись	Дата	ЦТК/ВОЛС-315/1-253-Б-ДПТ-ПМТ3-Г	Лист 47

Формат: 297мм*912мм

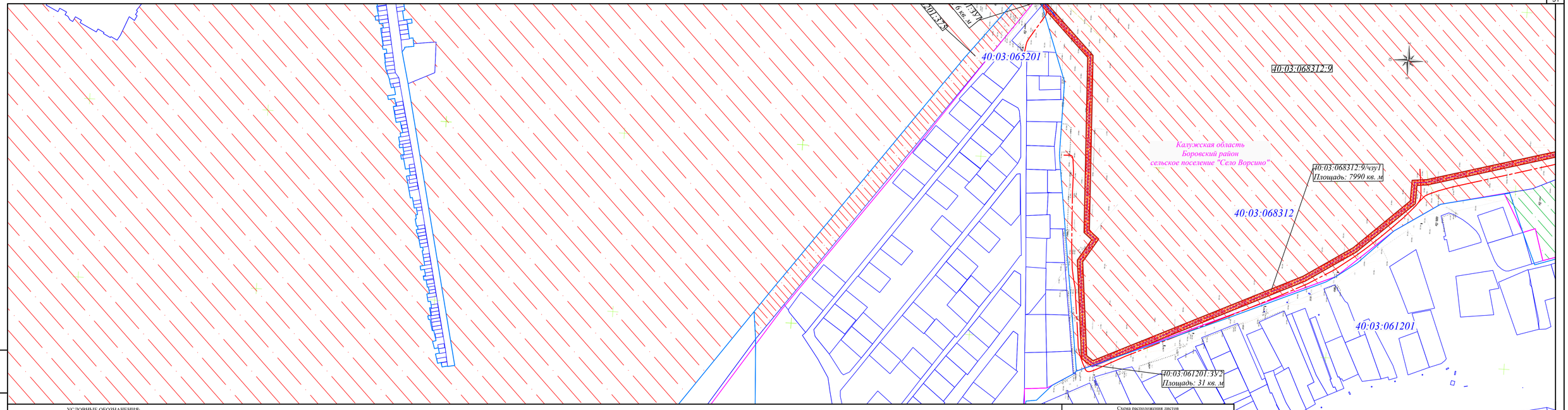

УСЛОВНЫЕ ОБОЗНАЧЕНИЯ:

- граница разработки проекта планировки территории (граница проектируемой территории) / красные линии, утвержденные в составе проекта планировки территории
- существующие (ранее установленные) красные линии
- граница муниципальных образований
- 50:26:0111016 — граница и номер кадастрового квартала
- 50:26:0111016:ЗУ1 — граница и кадастровый номер земельного участка из состава земель сельскохозяйственного назначения, на котором расположен проектируемый объект
- 50:26:0111016:ЗУ2 — граница и кадастровый номер земельного участка из состава земель населенных пунктов, на котором расположен проектируемый объект
- 50:26:0111016:ЗУ3 — граница и кадастровый номер земельного участка из состава земель промышленности и иного специального назначения, на котором расположен проектируемый объект
- 50:26:0111016:ЗУ4 — граница и кадастровый номер земельного участка из состава земель особо охраняемых территорий и объектов, на котором расположен проектируемый объект
- 50:26:0111016:ЗУ5 — граница и кадастровый номер земельного участка из состава земель лесного фонда, на котором расположен проектируемый объект
- 50:26:0111016:ЗУ6 — граница и кадастровый номер земельного участка из состава земель неустановленной категории, на котором расположен проектируемый объект
- ВОЛС — ось проектируемой ВОЛС
- ГНБ — обозначение переходов ВОЛС методом ГНБ
- ВОЛС — ось проектируемой ВОЛС, прокладываемой в канализации
- узел связи
- ось существующей автомобильной дороги
- ось проектируемой автомобильной дороги
- придорожная полоса автомобильной дороги
- 50:26:0111016:ЗУ1 / 50:26:0111016:1/чзу1 — обозначение образуемого земельного участка (зу)/ части земельного участка (чзу)
- граница образуемого зу/чзу из состава земель сельскохозяйственного назначения
- граница образуемого зу/чзу из состава земель населенных пунктов
- граница образуемого зу/чзу из состава земель промышленности и иного специального назначения
- граница образуемого зу/чзу из состава земель особо охраняемых территорий и объектов
- граница образуемого зу/чзу из состава земель лесного фонда
- граница образуемого зу/чзу из состава земель неустановленной категории

Схема расположения листов

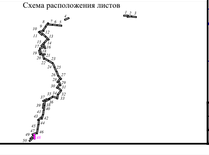

Изм.	Кол.уч.	Лист	N док.	Подпись	Дата	ЦТК/ВОЛС-315/1-253-Б-ДПТ-ПМТ3-Г	Лист 48

Взам. инв. №

Подп. и дата

Инв. № подл.

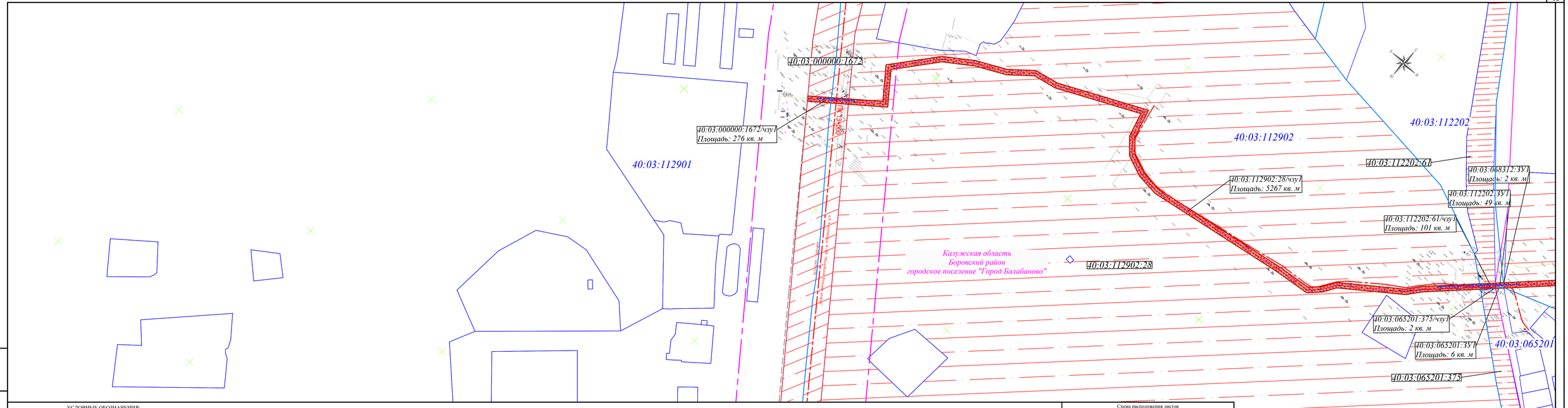

Взам. инв. №

Подп. и дата

Инв. № подл.

УСЛОВНЫЕ ОБОЗНАЧЕНИЯ:

- граница разработки проекта планировки территории (граница проектируемой территории) / красные линии, утвержденные в составе проекта планировки территории
- существующие (ранее установленные) красные линии
- граница муниципальных образований
- 50:26:0111016 — граница и номер кадастрового квартала
- 50:26:0111016:У — граница и кадастровый номер земельного участка из состава земель сельскохозяйственного назначения, на котором расположен проектируемый объект
- 50:26:0111016:Н — граница и кадастровый номер земельного участка из состава земель населенных пунктов, на котором расположен проектируемый объект
- 50:26:0111016:П — граница и кадастровый номер земельного участка из состава земель промышленности и иного специального назначения, на котором расположен проектируемый объект
- 50:26:0111016:О — граница и кадастровый номер земельного участка из состава земель особо охраняемых территорий и объектов, на котором расположен проектируемый объект
- 50:26:0111016:Л — граница и кадастровый номер земельного участка из состава земель лесного фонда, на котором расположен проектируемый объект
- 50:26:0111016:Н — граница и кадастровый номер земельного участка из состава земель неустановленной категории, на котором расположен проектируемый объект
- ВОЛС — ВОЛС — ось проектируемого ВОЛС
- обозначение переходов ВОЛС методом ГНБ
- ось проектируемой ВОЛС, прокладываемой в канализации
- узел связи
- ось существующей автомобильной дороги
- ось проектируемой автомобильной дороги
- придорожная полоса автомобильной дороги
- 50:26:0111016:ЗУ1 / 50:26:0111016:1/чзу1 — обозначение образуемого земельного участка (зу)/ части земельного участка (чзу)
- граница образуемого зу/чзу из состава земель сельскохозяйственного назначения
- граница образуемого зу/чзу из состава земель населенных пунктов
- граница образуемого зу/чзу из состава земель промышленности и иного специального назначения
- граница образуемого зу/чзу из состава земель особо охраняемых территорий и объектов
- граница образуемого зу/чзу из состава земель лесного фонда
- граница образуемого зу/чзу из состава земель неустановленной категории

Схема расположения листов

Изм.	Кол.уч.	Лист	N док.	Подпись	Дата	ЦТК/ВОЛС-315/1-253-Б-ДПТ-ПМТ3-Г	Лист 49

Формат: 297мм*912мм

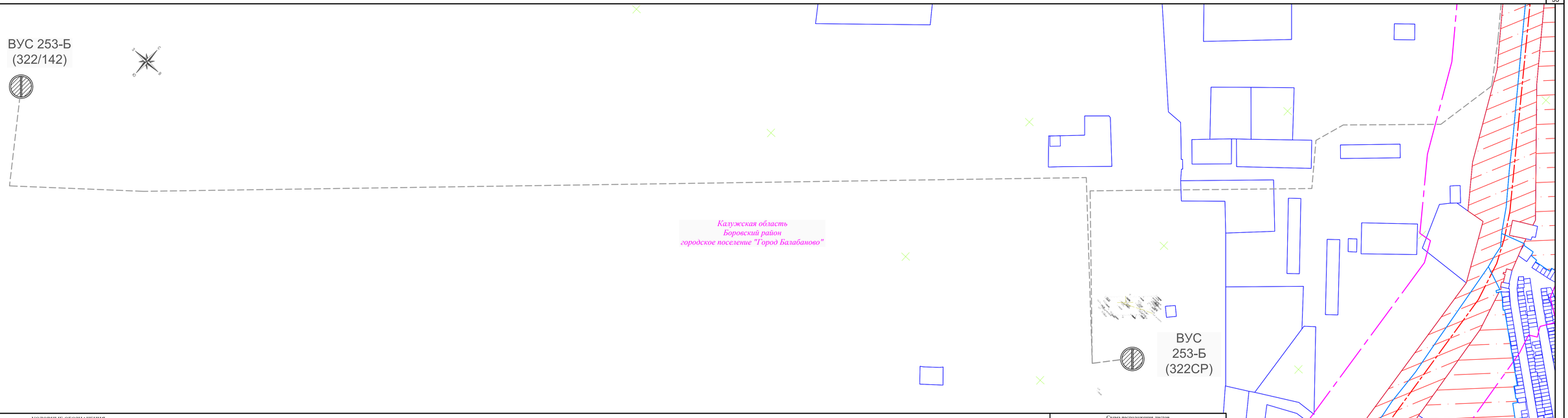

Взам. инв. №

Подп. и дата

Инв. № подл.

УСЛОВНЫЕ ОБОЗНАЧЕНИЯ:

- граница разработки проекта планировки территории (граница проектируемой территории) / красные линии, утвержденные в составе проекта планировки территории
- существующие (ранее установленные) красные линии
- граница муниципальных образований
- 50:26:0111016 - граница и номер кадастрового квартала
- 50:26:0111016:ЗУ1 - граница и кадастровый номер земельного участка из состава земель сельскохозяйственного назначения, на котором расположен проектируемый объект
- 50:26:0111016:ЗУ2 - граница и кадастровый номер земельного участка из состава земель населенных пунктов, на котором расположен проектируемый объект
- 50:26:0111016:ЗУ3 - граница и кадастровый номер земельного участка из состава земель промышленности и иного специального назначения, на котором расположен проектируемый объект
- 50:26:0111016:ЗУ4 - граница и кадастровый номер земельного участка из состава земель особо охраняемых территорий и объектов, на котором расположен проектируемый объект
- 50:26:0111016:ЗУ5 - граница и кадастровый номер земельного участка из состава земель лесного фонда, на котором расположен проектируемый объект
- 50:26:0111016:ЗУ6 - граница и кадастровый номер земельного участка из состава земель неустановленной категории, на котором расположен проектируемый объект
- ВОЛС - ось проектируемой ВОЛС
- ВОЛС - ось проектируемой ВОЛС
- обозначение переходов ВОЛС методом ГНБ
- ось проектируемой ВОЛС, прокладываемой в канализации
- узел связи
- ось существующей автомобильной дороги
- ось проектируемой автомобильной дороги
- придорожная полоса автомобильной дороги
- 50:26:0111016:ЗУ1 / 50:26:0111016:1/og1 - обозначение образуемого земельного участка (зу)/ части земельного участка (чзу)
- граница образуемого зу/чзу из состава земель сельскохозяйственного назначения
- граница образуемого зу/чзу из состава земель населенных пунктов
- граница образуемого зу/чзу из состава земель промышленности и иного специального назначения
- граница образуемого зу/чзу из состава земель особо охраняемых территорий и объектов
- граница образуемого зу/чзу из состава земель лесного фонда
- граница образуемого зу/чзу из состава земель неустановленной категории

Схема расположения листов

Изм.	Кол.уч.	Лист	N док.	Подпись	Дата	ЦТК/ВОЛС-315/1-253-Б-ДПТ-ПМТ3-Г	Лист 50

Формат: 297мм*912мм

Ведомость образуемых земельных участков (частей земельных участков), предназначенных для размещения объекта
"Кабельные волоконно-оптические линии связи от узла связи 210-Б до вынесенных узлов связи и сетевых узлов связи единой электросвязи Российской Федерации "
(шифр объекта ЦТК/ВОЛС-315/1-253-Б)

№ п/п	Наименование образуемого земельного участка/ /части земельного участка		Способ образования	Площадь ЗУ/чзу, кв.м	Местоположение образуемого земельного участка	Образуемый земельный участок		Исходный (изменяемый) земельный участок				
	Кадастровый номер	Обозначение ЗУ/чзу				Категория земель	Вид разрешенного использования ЗУ/ /Характеристика чзу	Категория земель	Вид разрешенного использования ЗУ	Собственник земельного участка	Арендатор (правообладатель) земельного участка	Вид права на земельный участок
1	2	3	4	5	6	7	8	9	10	11	12	13
1	50:20:0040201:1289	/чзу1	образование части земельного участка	1967	Московская область, Одинцовский район, г. Одинцово-10	–	для размещения связи	Земли промышленности, энергетики, транспорта, связи, радиовещания, телевидения, информатики, земли для обеспечения космической деятельности, земли обороны, безопасности и земли иного специального назначения	для государственных надобностей	Российская Федерация	Федеральное государственное казённое учреждение "Центальное территориальное управление имущественных отношений" Министерства обороны Российской Федерации	Собственность Постоянное (бессрочное) пользование
2	50:20:0000000:307064	/чзу1	образование части земельного участка	995	*Московская область, р-н Одинцовский, Звенигородское лесничество, Пионерское участковое лесничество, квартал 102, выдел 1*	–	для размещения связи	Земли лесного фонда	Заготовка древесины (включая СОМ), заготовка и сбор недревесных лесных ресурсов, заготовка пищевых лесных ресурсов и сбор лекарственных растений, осуществление видов деятельности в сфере охотничьего хозяйства, ведение сельского хозяйства, осуществление научно-исследовательской деятельности, образовательной деятельности, осуществление рекреационной деятельности, выполнение работ по геологическому изучению недр, разработка месторождений полезных ископаемых, строительство и эксплуатация водохранилищ и иных искусственных водных объектов, а также гидро-технических сооружений и специализированных портов, строительство, реконструкция, эксплуатация линейных объектов, осуществление религиозной деятельности, изыскательские работы	Российская Федерация	–	Собственность
3	50:20:0000000:307069	/чзу1	образование части земельного участка	364	*Московская область, р-н Одинцовский, Звенигородское лесничество, Пионерское участковое лесничество, квартал 102, выдел 1*	–	для размещения связи	Земли лесного фонда	Заготовка древесины (включая СОМ), заготовка и сбор недревесных лесных ресурсов, заготовка пищевых лесных ресурсов и сбор лекарственных растений, осуществление видов деятельности в сфере охотничьего хозяйства, ведение сельского хозяйства, осуществление научно-исследовательской деятельности, образовательной деятельности, осуществление рекреационной деятельности, выполнение работ по геологическому изучению недр, разработка месторождений полезных ископаемых, строительство и эксплуатация водохранилищ и иных искусственных водных объектов, а также гидро-технических сооружений и специализированных портов, строительство, реконструкция, эксплуатация линейных объектов, осуществление религиозной деятельности, изыскательские работы	Российская Федерация	–	Собственность
4	50:20:0000000:307065	/чзу1	образование части земельного участка	557	*Московская область, р-н Одинцовский, Звенигородское лесничество, Пионерское участковое лесничество, квартал 102, выдел 1; квартал 103, выдел 2*	–	для размещения связи	Земли лесного фонда	Заготовка древесины (включая СОМ), заготовка и сбор недревесных лесных ресурсов, заготовка пищевых лесных ресурсов и сбор лекарственных растений, осуществление видов деятельности в сфере охотничьего хозяйства, ведение сельского хозяйства, осуществление научно-исследовательской деятельности, образовательной деятельности, осуществление рекреационной деятельности, выполнение работ по геологическому изучению недр, разработка месторождений полезных ископаемых, строительство и эксплуатация водохранилищ и иных искусственных водных объектов, а также гидро-технических сооружений и специализированных портов, строительство, реконструкция, эксплуатация линейных объектов, осуществление религиозной деятельности, изыскательские работы	Российская Федерация	–	Собственность
5	50:20:0000000:307069	/чзу2	образование части земельного участка	841	*Московская область, р-н Одинцовский, Звенигородское лесничество, Пионерское участковое лесничество, квартал 103, выделы 2,3,4*	–	для размещения связи	Земли лесного фонда	Заготовка древесины (включая СОМ), заготовка и сбор недревесных лесных ресурсов, заготовка пищевых лесных ресурсов и сбор лекарственных растений, осуществление видов деятельности в сфере охотничьего хозяйства, ведение сельского хозяйства, осуществление научно-исследовательской деятельности, образовательной деятельности, осуществление рекреационной деятельности, выполнение работ по геологическому изучению недр, разработка месторождений полезных ископаемых, строительство и эксплуатация водохранилищ и иных искусственных водных объектов, а также гидро-технических сооружений и специализированных портов, строительство, реконструкция, эксплуатация линейных объектов, осуществление религиозной деятельности, изыскательские работы	Российская Федерация	–	Собственность

* Участок трассы ВОЛС, проложенный методом ГНБ

№ п/п	Наименование образуемого земельного участка/ /части земельного участка		Способ образования	Площадь ЗУ/чзу, кв.м	Местоположение образуемого земельного участка	Образуемый земельный участок		Исходный (изменяемый) земельный участок				
	Кадастровый номер	Обозначение ЗУ/чзу				Категория земель	Вид разрешенного использования ЗУ/ /Характеристика чзу	Категория земель	Вид разрешенного использования ЗУ	Собственник земельного участка	Арендатор (правообладатель) земельного участка	Вид права на земельный участок
1	2	3	4	5	6	7	8	9	10	11	12	13
6	50:20:0040102	:ЗУ1*	образование земельного участка из земель, находящихся в государственной или муниципальной собственности	154	Московская область, Одинцовский городской округ	Земли сельскохозяйственного назначения	связь	–	–	–	–	–
7	50:20:0040111:2290	/чзу1	образование части земельного участка	1078	Московская область, Одинцовский район, Лайковское поле	–	для размещения связи	Земли сельскохозяйственного назначения	для сельскохозяйственного производства	Закрытое акционерное общество "Агрокомплекс Горки-2"	–	Собственность
8	50:20:0040111:2289	/чзу1	образование части земельного участка	394	Московская область, Одинцовский район, Лайковское поле	–	для размещения связи	Земли сельскохозяйственного назначения	для сельскохозяйственного производства	Муниципальное образование "Одинцовский муниципальный район Московской области"	–	Собственность
9	50:20:0040111	ЗУ1	образование земельного участка из земель, находящихся в государственной или муниципальной собственности	319	Московская область, Одинцовский городской округ	Земли сельскохозяйственного назначения	связь	–	–	–	–	–
10	50:20:0000000:307065	/чзу2	образование части земельного участка	2156	*Московская область, р-н Одинцовский, Звенигородское лесничество, Пионерское участковое лесничество, квартал 110, выделы 1,2,3*	–	для размещения связи	Земли лесного фонда	Заготовка древесины (включая СОМ), заготовка и сбор недревесных лесных ресурсов, заготовка пищевых лесных ресурсов и сбор лекарственных растений, осуществление видов деятельности в сфере охотничьего хозяйства, ведение сельского хозяйства, осуществление научно-исследовательской деятельности, образовательной деятельности, осуществление рекреационной деятельности, выполнение работ по геологическому изучению недр, разработка месторождений полезных ископаемых, строительство и эксплуатация водохранилищ и иных искусственных водных объектов, а также гидро-технических сооружений и специализированных портов, строительство, реконструкция, эксплуатация линейных объектов, осуществление религиозной деятельности, изыскательские работы	Российская Федерация	–	Собственность
11	50:20:0040111	:ЗУ2	образование земельного участка из земель, находящихся в государственной или муниципальной собственности	1851	Московская область, Одинцовский городской округ	Земли сельскохозяйственного назначения	связь	–	–	–	–	–
12	50:20:0040111:2419	/чзу1	образование части земельного участка	107	Московская область, Одинцовский район, городское поселение Одинцово	–	для размещения связи	Земли населенных пунктов	для строительства объекта "Доверенная сеть связи Министерства обороны Российской Федерации" на базе собственных волоконно-оптических линий связи, 1 очередь"	сведения об объекте недвижимости имеют статус "временные"		
13	50:20:0040111:206	/чзу1	образование части земельного участка	391	*Московская область, р-н Одинцовский, Звенигородское лесничество, Пионерское участковое лесничество, квартал 111, выделы 4,8,20*	–	для размещения связи	Земли лесного фонда	не установлено	Российская Федерация	–	Собственность
14	50:20:0040111	:ЗУ3	образование земельного участка из земель, находящихся в государственной или муниципальной собственности	168	Московская область, Одинцовский городской округ	Земли сельскохозяйственного назначения	связь	–	–	–	–	–
15	50:20:0040111:206	/чзу2	образование части земельного участка	1763	*Московская область, р-н Одинцовский, Звенигородское лесничество, Пионерское участковое лесничество, квартал 111, выделы 1,4*	–	для размещения связи	Земли лесного фонда	не установлено	Российская Федерация	–	Собственность
16	50:20:0040111:2572	/чзу1*	образование части земельного участка	391	*Московская область, р-н Одинцовский, Российская Федерация, Звенигородское лесничество, Пионерское участковое лесничество, квартал 111, выдел 1*	–	для размещения связи	Земли промышленности, энергетики, транспорта, связи, радиовещания, телевидения, информатики, земли для обеспечения космической деятельности, земли обороны, безопасности и земли иного специального назначения	автомобильный транспорт	Территориальное Управление Федерального агенства по управлению государственным имуществом в Московской области (ТУ Росимущества в Московской области)	Федеральное казенное учреждение "Федеральное управление автомобильных дорог "Центральная Россия" Федерального дорожного агентства"	Собственность Постоянное (бессрочное) пользование
17	50:20:0040111:206	/чзу3	образование части земельного участка	1517	*Московская область, р-н Одинцовский, Звенигородское лесничество, Пионерское участковое лесничество, квартал 111, выделы 1,3,5,6*	–	для размещения связи	Земли лесного фонда	не установлено	Российская Федерация	–	Собственность
18	50:20:0040111:2411	/чзу1*	образование части земельного участка	537	*Московская область, Одинцовский муниципальный район, Звенигородское лесничество, Подушкинское участковое лесничество, квартал 46, выдел 32*	–	для размещения связи	Земли лесного фонда	Заготовка древесины (включая СОМ); заготовка и сбор недревесных лесных ресурсов; заготовка пищевых лесных ресурсов и сбор лекарственных растений; осуществление научно-исследовательской деятельности; осуществление рекреационной деятельности; выращивание посадочного материала лесных растений (саженцев, сеянцев); строительство и эксплуатация водохранилищ и иных искусственных водных объектов, а так же гидротехнических сооружений и специализированных портов; строительство, реконструкция, эксплуатация линейных объектов; осуществление религиозной деятельности; изыскательские работы	Российская Федерация	Общество с ограниченной ответственностью "Мосспецстрой"	Собственность Аренда

* Участок трассы ВОЛС, проложенный методом ГНБ

№ п/п	Наименование образуемого земельного участка/ /части земельного участка		Способ образования	Площадь ЗУ/чзу, кв.м	Местоположение образуемого земельного участка	Образуемый земельный участок		Исходный (изменяемый) земельный участок				
	Кадастровый номер	Обозначение ЗУ/чзу				Категория земель	Вид разрешенного использования ЗУ/ /Характеристика чзу	Категория земель	Вид разрешенного использования ЗУ	Собственник земельного участка	Арендатор (правообладатель) земельного участка	Вид права на земельный участок
1	2	3	4	5	6	7	8	9	10	11	12	13
19	50:20:0040111	:ЗУ4*	образование земельного участка из земель, находящихся в государственной или муниципальной собственности	68	*Московская область, Одинцовский городской округ, Звенигородское лесничество, Подушкинское участковое лесничество, квартал 46, часть выделов 35, 36*	Земли лесного фонда	связь	–	–	–	–	–
20	50:20:0040111:174	/чзу1*	образование части земельного участка	146	установлено относительно ориентира, расположенного в границах участка. Почтовый адрес ориентира: обл. Московская, р-н Одинцовский, земельный участок расположен в юго-западной части кадастрового квартала 50:20:0040111	–	для размещения связи (сервитут на время проведения строительно-монтажных работ)	Земли промышленности, энергетики, транспорта, связи, радиовещания, телевидения, информатики, земли для обеспечения космической деятельности, земли обороны, безопасности и земли иного специального назначения	для строительства автомобильной дороги	Российская Федерация	Государственная компания "Российские автомобильные дороги" Открытое акционерное общество "Главная дорога"	Собственность Аренда Аренда
21	50:20:0000000:1926	/чзу1*	образование части земельного участка	224	установлено относительно ориентира, расположенного в границах участка. Почтовый адрес ориентира: Московская область, Одинцовский район, Москворецкое лесничество, Подушкинское участковое лесничество, кв.46, выд.27,28,29,30,31	–	для размещения связи (сервитут на время проведения строительно-монтажных работ)	Земли промышленности, энергетики, транспорта, связи, радиовещания, телевидения, информатики, земли для обеспечения космической деятельности, земли обороны, безопасности и земли иного специального назначения	для строительства автомобильной дороги	Российская Федерация	Государственная компания "Российские автомобильные дороги" Открытое акционерное общество "Главная дорога"	Собственность Аренда Аренда
22	50:20:0040111:173	/чзу1*	образование части земельного участка	139	установлено относительно ориентира, расположенного в границах участка. Почтовый адрес ориентира: обл. Московская, р-н Одинцовский, земельный участок расположен в юго-западной части кадастрового квартала 50:20:0040111	–	для размещения связи (сервитут на время проведения строительно-монтажных работ)	Земли промышленности, энергетики, транспорта, связи, радиовещания, телевидения, информатики, земли для обеспечения космической деятельности, земли обороны, безопасности и земли иного специального назначения	для строительства автомобильной дороги	Российская Федерация	Государственная компания "Российские автомобильные дороги" Открытое акционерное общество "Главная дорога"	Собственность Аренда Аренда
23	50:20:0040111:173	/чзу2*	образование части земельного участка	18	установлено относительно ориентира, расположенного в границах участка. Почтовый адрес ориентира: обл. Московская, р-н Одинцовский, земельный участок расположен в юго-западной части кадастрового квартала 50:20:0040111	–	для размещения связи (сервитут на время проведения строительно-монтажных работ)	Земли промышленности, энергетики, транспорта, связи, радиовещания, телевидения, информатики, земли для обеспечения космической деятельности, земли обороны, безопасности и земли иного специального назначения	для строительства автомобильной дороги	Российская Федерация	Государственная компания "Российские автомобильные дороги" Открытое акционерное общество "Главная дорога"	Собственность Аренда Аренда
24	50:20:0040111	:ЗУ5	образование земельного участка из земель, находящихся в государственной или муниципальной собственности	977	Московская область, Одинцовский городской округ, Звенигородское лесничество, Подушкинское участковое лесничество, квартал 46, часть выделов 35, 36	Земли лесного фонда	связь	–	–	–	–	–
25	50:20:0070818	:ЗУ1*	образование земельного участка из земель, находящихся в государственной или муниципальной собственности	2863	Московская область, Одинцовский городской округ	Земли промышленности, энергетики, транспорта, связи, радиовещания, телевидения, информатики, земли для обеспечения космической деятельности, земли обороны, безопасности и земли иного специального назначения	связь	–	–	–	–	–
26	50:20:0070818:742	/чзу1	образование части земельного участка	2120	установлено относительно ориентира, расположенного в границах участка. Почтовый адрес ориентира: обл. Московская, р-н Одинцовский, в районе г.Кубинка	–	для размещения связи	Земли промышленности, энергетики, транспорта, связи, радиовещания, телевидения, информатики, земли для обеспечения космической деятельности, земли обороны, безопасности и земли иного специального назначения	для нужд Министерства обороны СССР	Российская Федерация	Федеральное государственное автономное учреждение "Военно-патриотический парк культуры и отдыха Вооруженных Сил Российской Федерации "Патриот"	Собственность Постоянное (бессрочное) пользование
27	50:20:0070818:742	/чзу2	образование части земельного участка	48278	установлено относительно ориентира, расположенного в границах участка. Почтовый адрес ориентира: обл. Московская, р-н Одинцовский, в районе г.Кубинка	–	для размещения связи	Земли промышленности, энергетики, транспорта, связи, радиовещания, телевидения, информатики, земли для обеспечения космической деятельности, земли обороны, безопасности и земли иного специального назначения	для нужд Министерства обороны СССР	Российская Федерация	Федеральное государственное автономное учреждение "Военно-патриотический парк культуры и отдыха Вооруженных Сил Российской Федерации "Патриот"	Собственность Постоянное (бессрочное) пользование
28	50:20:0000000:304152	/чзу1*	образование части земельного участка	198	Московская область, р-н Одинцовский, Российская Федерация	–	для размещения связи	Земли населенных пунктов	автомобильный транспорт	сведения о зарегистрированных правах отсутствуют		
29	50:20:0070906:346	/чзу1*	образование части земельного участка	9	Московская область, Одинцовский район, д. Акулово, уч. 1 Е	–	для размещения связи	Земли промышленности, энергетики, транспорта, связи, радиовещания, телевидения, информатики, земли для обеспечения космической деятельности, земли обороны, безопасности и земли иного специального назначения	размещение волоконно-оптической линии связи	сведения об объекте недвижимости имеют статус "временные"		

* Участок трассы ВОЛС, проложенный методом ГНБ

№ п/п	Наименование образуемого земельного участка/ /части земельного участка		Способ образования	Площадь ЗУ/чзу, кв.м	Местоположение образуемого земельного участка	Образуемый земельный участок		Исходный (изменяемый) земельный участок				
	Кадастровый номер	Обозначение ЗУ/чзу				Категория земель	Вид разрешенного использования ЗУ/ /Характеристика чзу	Категория земель	Вид разрешенного использования ЗУ	Собственник земельного участка	Арендатор (правообладатель) земельного участка	Вид права на земельный участок
1	2	3	4	5	6	7	8	9	10	11	12	13
30	50:20:0070906	:ЗУ1	образование земельного участка из земель, находящихся в государственной или муниципальной собственности	2125	Московская область, Одинцовский городской округ	Земли промышленности, энергетики, транспорта, связи, радиовещания, телевидения, информатики, земли для обеспечения космической деятельности, земли обороны, безопасности и земли иного специального назначения	связь	–	–	–	–	–
31	50:20:0070903	:ЗУ1	образование земельного участка из земель, находящихся в государственной или муниципальной собственности	453	Московская область, Одинцовский городской округ	Земли промышленности, энергетики, транспорта, связи, радиовещания, телевидения, информатики, земли для обеспечения космической деятельности, земли обороны, безопасности и земли иного специального назначения	связь	–	–	–	–	–
32	50:20:0070903:88	/чзу1	образование части земельного участка	16	установлено относительно ориентира, расположенного в границах участка. Почтовый адрес ориентира: обл. Московская, р-н Одинцовский, Адм. г Кубинка, уч. 187, в районе г.Кубинка, СНТ "Кубинка-М"	–	для размещения связи	Земли сельскохозяйственного назначения	для садоводства	Великая Галина Анатольевна	–	Собственность
33	50:20:0070906	:ЗУ2	образование земельного участка из земель, находящихся в государственной или муниципальной собственности	2294	Московская область, Одинцовский городской округ	Земли промышленности, энергетики, транспорта, связи, радиовещания, телевидения, информатики, земли для обеспечения космической деятельности, земли обороны, безопасности и земли иного специального назначения	связь	–	–	–	–	–
34	50:20:0070902	:ЗУ1	образование земельного участка из земель, находящихся в государственной или муниципальной собственности	3883	Московская область, Одинцовский городской округ	Земли промышленности, энергетики, транспорта, связи, радиовещания, телевидения, информатики, земли для обеспечения космической деятельности, земли обороны, безопасности и земли иного специального назначения	связь	–	–	–	–	–
35	50:20:0070906:1701	/чзу1	образование части земельного участка	8696	Московская область, Одинцовский район, Адм. г. Кубинка, г. Кубинка	–	для размещения связи	Земли промышленности, энергетики, транспорта, связи, радиовещания, телевидения, информатики, земли для обеспечения космической деятельности, земли обороны, безопасности и земли иного специального назначения	для государственных надобностей	Российская Федерация	Федеральное государственное казенное учреждение "Центральное территориальное управление имущественных отношений" Министерства обороны Российское Федерации	Собственность Постоянное (бессрочное) пользование
36	50:20:0070907	:ЗУ1	образование земельного участка из земель, находящихся в государственной или муниципальной собственности	44	Московская область, Одинцовский городской округ	Земли промышленности, энергетики, транспорта, связи, радиовещания, телевидения, информатики, земли для обеспечения космической деятельности, земли обороны, безопасности и земли иного специального назначения	связь	–	–	–	–	–
37	50:20:0070906	:ЗУ3	образование земельного участка из земель, находящихся в государственной или муниципальной собственности	351	Московская область, Одинцовский городской округ	Земли промышленности, энергетики, транспорта, связи, радиовещания, телевидения, информатики, земли для обеспечения космической деятельности, земли обороны, безопасности и земли иного специального назначения	связь	–	–	–	–	–
38	50:20:0070906:344	/чзу1*	образование части земельного участка	9	Московская область, Одинцовский район, д. Акулово, уч. 1 Д	–	для размещения связи	Земли промышленности, энергетики, транспорта, связи, радиовещания, телевидения, информатики, земли для обеспечения космической деятельности, земли обороны, безопасности и земли иного специального назначения	размещение волоконно-оптической линии связи	сведения об объекте недвижимости имеют статус "временные"		
39	50:20:0070906	:ЗУ4*	образование земельного участка из земель, находящихся в государственной или муниципальной собственности	11	Московская область, Одинцовский городской округ	Земли промышленности, энергетики, транспорта, связи, радиовещания, телевидения, информатики, земли для обеспечения космической деятельности, земли обороны, безопасности и земли иного специального назначения	связь	–	–	–	–	–
40	50:20:0000000:304152	/чзу2*	образование части земельного участка	273	Московская область, р-н Одинцовский, Российская Федерация	–	для размещения связи	Земли населенных пунктов	автомобильный транспорт	сведения о зарегистрированных правах отсутствуют		

* Участок трассы ВОЛС, проложенный методом ГНБ

№ п/п	Наименование образуемого земельного участка/ /части земельного участка		Способ образования	Площадь ЗУ/чзу, кв.м	Местоположение образуемого земельного участка	Образуемый земельный участок		Исходный (изменяемый) земельный участок				
	Кадастровый номер	Обозначение ЗУ/чзу				Категория земель	Вид разрешенного использования ЗУ/ /Характеристика чзу	Категория земель	Вид разрешенного использования ЗУ	Собственник земельного участка	Арендатор (правообладатель) земельного участка	Вид права на земельный участок
1	2	3	4	5	6	7	8	9	10	11	12	13
41	50:20:0070818	:ЗУ2	образование земельного участка из земель, находящихся в государственной или муниципальной собственности	31933	Московская область, Одинцовский городской округ	Земли промышленности, энергетики, транспорта, связи, радиовещания, телевидения, информатики, земли для обеспечения космической деятельности, земли обороны, безопасности и земли иного специального назначения	связь	–	–	–	–	–
42	50:20:0070818	:ЗУ3	образование земельного участка из земель, находящихся в государственной или муниципальной собственности	2	Московская область, Одинцовский городской округ	Земли промышленности, энергетики, транспорта, связи, радиовещания, телевидения, информатики, земли для обеспечения космической деятельности, земли обороны, безопасности и земли иного специального назначения	связь	–	–	–	–	–
43	50:26:0140101	:ЗУ1	образование земельного участка из земель, находящихся в государственной или муниципальной собственности	39	Московская область, Наро-Фоминский городской округ	Земли промышленности, энергетики, транспорта, связи, радиовещания, телевидения, информатики, земли для обеспечения космической деятельности, земли обороны, безопасности и земли иного специального назначения	связь	–	–	–	–	–
44	50:26:0000000:50832	/чзу1	образование части земельного участка	12951	Московская область, Наро-Фоминский район	–	для размещения связи	Категория не установлена	для государственной надобности	Российская Федерация	Федеральное государственное казенное учреждение "Управление лесного хозяйства и природопользования" Министерства обороны Российской Федерации	Собственность Постоянное (бессрочное) пользование
45	50:26:0000000:272	/чзу1*	образование части земельного участка	361	установлено относительно ориентира, расположенного в границах участка. Почтовый адрес ориентира: Московская область, Наро-Фоминский район, окружная железная дорога от 221 км до 250 км	–	для размещения связи	Земли промышленности, энергетики, транспорта, связи, радиовещания, телевидения, информатики, земли для обеспечения космической деятельности, земли обороны, безопасности и земли иного специального назначения	полоса отвода ж/д	Российская Федерация	Открытое акционерное общество "Российские железные дороги"	Собственность Аренда
46	50:26:0000000:50832	/чзу2	образование части земельного участка	2128	Московская область, Наро-Фоминский район	–	для размещения связи	Категория не установлена	для государственной надобности	Российская Федерация	Федеральное государственное казенное учреждение "Управление лесного хозяйства и природопользования" Министерства обороны Российской Федерации	Собственность Постоянное (бессрочное) пользование
47	50:26:0110410	:ЗУ1*	образование земельного участка из земель, находящихся в государственной или муниципальной собственности	12	Московская область, Наро-Фоминский городской округ	Земли промышленности, энергетики, транспорта, связи, радиовещания, телевидения, информатики, земли для обеспечения космической деятельности, земли обороны, безопасности и земли иного специального назначения	связь	–	–	–	–	–
48	50:26:0000000:50832	/чзу3	образование части земельного участка	87	Московская область, Наро-Фоминский район	–	для размещения связи	Категория не установлена	для государственной надобности	Российская Федерация	Федеральное государственное казенное учреждение "Управление лесного хозяйства и природопользования" Министерства обороны Российской Федерации	Собственность Постоянное (бессрочное) пользование
49	50:26:0000000:277	/чзу1*	образование части земельного участка	104	установлено относительно ориентира, расположенного в границах участка. Почтовый адрес ориентира: обл. Московская, р-н Наро-Фоминский, автодорога Москва-Минск Кубинское шоссе	–	для размещения связи	Категория не установлена	для полосы отвода автодороги Кубинка-Наро-Фоминск и территории МУ № 18	Российская Федерация	–	Собственность
50	50:26:0000000:55183	/чзу1*	образование части земельного участка	30	Московская область, р-н Наро-Фоминский	–	для размещения связи	Категория не установлена	для размещения объектов транспорта	Московская область	–	Собственность
51	50:26:0110410	:ЗУ2*	образование земельного участка из земель, находящихся в государственной или муниципальной собственности	18	Московская область, Наро-Фоминский городской округ	Земли промышленности, энергетики, транспорта, связи, радиовещания, телевидения, информатики, земли для обеспечения космической деятельности, земли обороны, безопасности и земли иного специального назначения	связь	–	–	–	–	–
52	50:26:0110210	:ЗУ1*	образование земельного участка из земель, находящихся в государственной или муниципальной собственности	76	Московская область, Наро-Фоминский городской округ	Земли промышленности, энергетики, транспорта, связи, радиовещания, телевидения, информатики, земли для обеспечения космической деятельности, земли обороны, безопасности и земли иного специального назначения	связь	–	–	–	–	–

* Участок трассы ВОЛС, проложенный методом ГНБ

№ п/п	Наименование образуемого земельного участка/ /части земельного участка		Способ образования	Площадь ЗУ/чзу, кв.м	Местоположение образуемого земельного участка	Образуемый земельный участок		Исходный (изменяемый) земельный участок				
	Кадастровый номер	Обозначение ЗУ/чзу				Категория земель	Вид разрешенного использования ЗУ/ /Характеристика чзу	Категория земель	Вид разрешенного использования ЗУ	Собственник земельного участка	Арендатор (правообладатель) земельного участка	Вид права на земельный участок
1	2	3	4	5	6	7	8	9	10	11	12	13
53	50:26:0110127:1	/чзу1	образование части земельного участка	9023	Московская область, Наро-Фоминский район	–	для размещения связи	Земли промышленности, энергетики, транспорта, связи, радиовещания, телевидения, информатики, земли для обеспечения космической деятельности, земли обороны, безопасности и земли иного специального назначения	для государственных надобностей	Российская Федерация	–	Собственность
54	50:26:0000000:50436	/чзу1	образование части земельного участка	10143	*Московская область, Наро-Фоминский муниципальный район, Наро-Фоминское лесничество, Литвиновское участковое лесничество, квартал 61, выдел 4; квартал 64, выделы 2-9, 15*	–	для размещения связи	Земли лесного фонда	заготовка древесины (включая СОМ); заготовка и сбор недревесных лесных ресурсов (кв.3, 5-34,36,37,39-41); заготовка пищевых лесных ресурсов и сбор лекарственных растений (кв.3, 5-34,36,37,39-41); ведение сельского хозяйства (сенокошение, пчеловодство) (кв.112-132); осуществление научно-исследовательской деятельности (кв.3,5-34,39,40,43-46,48-53,55-139); выращивание посадочного материала лесных растений (саженцев, сеянцев) (кв.3,5-34,39-139); строительство и эксплуатация водохранилищ и иных искусственных водных объектов, а также гидротехнических сооружений и специализированных портов (кв.3,5-34,39-139); строительство и эксплуатация водохранилищ и иных искусственных водных объектов, а также гидротехнических сооружений и специализированных портов (кв.3,5-34,3940,43-46,48-53,55-139); строительство, реконструкция, эксплуатация линейных объектов (кв.3,5-34,39-40,43-46,48-53,55-139); осуществление религиозной деятельности (кв.3,5-34,36,37,39-139), изыскательские работы	Российская Федерация	–	Собственность
55	50:26:0110210	:ЗУ2	образование земельного участка из земель, находящихся в государственной или муниципальной собственности	83	Московская область, Наро-Фоминский городской округ	Земли промышленности, энергетики, транспорта, связи, радиовещания, телевидения, информатики, земли для обеспечения космической деятельности, земли обороны, безопасности и земли иного специального назначения	связь	–	–	–	–	–
56	50:26:0110206	:ЗУ1	образование земельного участка из земель, находящихся в государственной или муниципальной собственности	2723	Московская область, Наро-Фоминский городской округ	Земли промышленности, энергетики, транспорта, связи, радиовещания, телевидения, информатики, земли для обеспечения космической деятельности, земли обороны, безопасности и земли иного специального назначения	связь	–	–	–	–	–
57	50:26:0110205:7	/чзу1	образование части земельного участка	27	установлено относительно ориентира, расположенного в границах участка. Почтовый адрес ориентира: обл. Московская, Московская область, Наро-Фоминский р-н, ЗАО"Таширово", уч.№30	–	для размещения связи	Земли сельскохозяйственного назначения	для ведения сельскохозяйственного производства	Общество с ограниченной ответственностью "Наралогистик"	–	Собственность
58	50:26:0110205:7	/чзу2	образование части земельного участка	1514	установлено относительно ориентира, расположенного в границах участка. Почтовый адрес ориентира: обл. Московская, Московская область, Наро-Фоминский р-н, ЗАО"Таширово", уч.№30	–	для размещения связи	Земли сельскохозяйственного назначения	для ведения сельскохозяйственного производства	Общество с ограниченной ответственностью "Наралогистик"	–	Собственность
59	50:26:0000000:237 (вх. 50:26:0110205:54)	/чзу1	образование части земельного участка	1081	Московская область, Наро-Фоминский район, ЗАО "Таширово", уч-к 3	–	для размещения связи	Земли сельскохозяйственного назначения	для иных сельскохозяйственных целей	–	Общество с ограниченной ответственностью "Таширово"	Аренда
60	50:26:0110208	:ЗУ1	образование земельного участка из земель, находящихся в государственной или муниципальной собственности	1158	Московская область, Наро-Фоминский городской округ, д. Головеньки	Земли населенных пунктов	связь	–	–	–	–	–
61	50:26:0110207:107	/чзу1	образование части земельного участка	7	Московская область, Наро-Фоминский район, с/пос. Ташировское, д. Головеньки, уч.№47	–	для размещения связи	Земли населенных пунктов	растениеводство	сведения об объекте недвижимости имеют статус "временные"		
62	50:26:0000000:49126	/чзу2*	образование части земельного участка	6	Московская область, Наро-Фоминский район, сельское поселение Ташировское, городское поселение Наро-Фоминск, вдоль автодороги "Кубинка-Наро-Фоминск"	–	для размещения связи	Земли промышленности, энергетики, транспорта, связи, радиовещания, телевидения, информатики, земли для обеспечения космической деятельности, земли обороны, безопасности и земли иного специального назначения	для размещения кабельных, радиорелейных и воздушных линий связи и линий радиофикации на трассах кабельных и воздушных линий связи и радиофикации и их охранные зоны	сведения об объекте недвижимости имеют статус "временные"		
63	50:26:0000000:48999	/чзу1*	образование части земельного участка	6	Московская область, Наро-Фоминский район, сельское поселение Ташировское, городское поселение Наро-Фоминск, вдоль автодороги "Кубинка-Наро-Фоминск"	–	для размещения связи	Земли промышленности, энергетики, транспорта, связи, радиовещания, телевидения, информатики, земли для обеспечения космической деятельности, земли обороны, безопасности и земли иного специального назначения	для размещения кабельных, радиорелейных и воздушных линий связи и линий радиофикации на трассах кабельных и воздушных линий связи и радиофикации и их охранные зоны	сведения об объекте недвижимости имеют статус "временные"		

* Участок трассы ВОЛС, проложенный методом ГНБ

№ п/п	Наименование образуемого земельного участка/ /части земельного участка		Способ образования	Площадь ЗУ/чзу, кв.м	Местоположение образуемого земельного участка	Образуемый земельный участок		Исходный (изменяемый) земельный участок				
	Кадастровый номер	Обозначение ЗУ/чзу				Категория земель	Вид разрешенного использования ЗУ/ /Характеристика чзу	Категория земель	Вид разрешенного использования ЗУ	Собственник земельного участка	Арендатор (правообладатель) земельного участка	Вид права на земельный участок
1	2	3	4	5	6	7	8	9	10	11	12	13
64	50:26:0000000:54562	/чзу1*	образование части земельного участка	12	Московская область, Наро-Фоминский городской округ	–	для размещения связи	Земли промышленности, энергетики, транспорта, связи, радиовещания, телевидения, информатики, земли для обеспечения космической деятельности, земли обороны, безопасности и земли иного специального назначения	автомобильный транспорт	сведения о зарегистрированных правах отсутствуют		
65	50:26:0000000:277	/чзу2	образование части земельного участка	105	установлено относительно ориентира, расположенного в границах участка. Почтовый адрес ориентира: обл. Московская, р-н Наро-Фоминский, автодорога Москва-Минск Кубинское шоссе	–	для размещения связи	Категория не установлена	для полосы отвода автодороги Кубинка-Наро-Фоминск и территории МУ № 18	Российская Федерация	–	Собственность
66	50:26:0110404:4	/чзу1	образование части земельного участка	2703	Московская область, Наро-Фоминский район, сельское поселение Ташировское, у д.Головеньки, участок №4	–	для размещения связи	Земли сельскохозяйственного назначения	для ведения сельскохозяйственного производства	Блинов Сергей Вячеславович	–	Собственность
67	50:26:0110404	:ЗУ1	образование земельного участка из земель, находящихся в государственной или муниципальной собственности	408	Московская область, Наро-Фоминский городской округ, д. Головеньки	Земли населенных пунктов	связь	–	–	–	–	–
68	50:26:0000000:272	/чзу2	образование части земельного участка	103	установлено относительно ориентира, расположенного в границах участка. Почтовый адрес ориентира: Московская область, Наро-Фоминский район, окружная железная дорога от 221 км до 250 км	–	для размещения связи	Земли промышленности, энергетики, транспорта, связи, радиовещания, телевидения, информатики, земли для обеспечения космической деятельности, земли обороны, безопасности и земли иного специального назначения	полоса отвода ж/д	Российская Федерация	Открытое акционерное общество "Российские железные дороги"	Собственность Аренда
69	50:26:0110404:363	/чзу1	образование части земельного участка	1621	Московская область, р-н Наро-Фоминский, ЗАО "Таширово", уч-к 3	–	для размещения связи	Земли сельскохозяйственного назначения	для иных сельскохозяйственных целей	Муниципальное образование "Наро-Фоминский муниципальный район Московской области"	Общество с ограниченной ответственностью "Таширово"	Собственность Аренда
70	50:26:0000000:50832	/чзу4	образование части земельного участка	32053	Московская область, Наро-Фоминский район	–	для размещения связи	Категория не установлена	для государственной надобности	Российская Федерация	Федеральное государственное казенное учреждение "Управление лесного хозяйства и природопользования" Министерства обороны Российской Федерации	Собственность Постоянное (бессрочное) пользование
71	50:26:0000000:272	/чзу3	образование части земельного участка	2	установлено относительно ориентира, расположенного в границах участка. Почтовый адрес ориентира: Московская область, Наро-Фоминский район, окружная железная дорога от 221 км до 250 км	–	для размещения связи	Земли промышленности, энергетики, транспорта, связи, радиовещания, телевидения, информатики, земли для обеспечения космической деятельности, земли обороны, безопасности и земли иного специального назначения	полоса отвода ж/д	Российская Федерация	Открытое акционерное общество "Российские железные дороги"	Собственность Аренда
72	50:26:0110417:205	/чзу1	образование части земельного участка	6	установлено относительно ориентира, расположенного в границах участка. Почтовый адрес ориентира: обл. Московская, р-н Наро-Фоминский, сельское поселение Ташировское, снт "Кантемировец", уч-к 247	–	для размещения связи	Земли сельскохозяйственного назначения	для садоводства	Пархунцов Михаил Павлович	–	Собственность
73	50:26:0110417:203	/чзу1	образование части земельного участка	22	установлено относительно ориентира, расположенного в границах участка. Почтовый адрес ориентира: обл. Московская, р-н Наро-Фоминский, сельское поселение Ташировское, снт "Кантемировец", уч-к 248	–	для размещения связи	Земли сельскохозяйственного назначения	для садоводства	Пархунцова Любовь Петровна	–	Собственность
74	50:26:0110417:326	/чзу1	образование части земельного участка	11	установлено относительно ориентира, расположенного в границах участка. Почтовый адрес ориентира: обл. Московская, р-н Наро-Фоминский, с/пос. Ташировское, снт "Кантемировец", уч-к 249	–	для размещения связи	Земли сельскохозяйственного назначения	для садоводства	Бондаренко Виталий Эдуардович	–	Собственность
75	50:26:0000000:50834	/чзу1	образование части земельного участка	30310	Московская область, Наро-Фоминский район	–	для размещения связи	Категория не установлена	для государственной надобности	Российская Федерация	Федеральное государственное казенное учреждение "Управление лесного хозяйства и природопользования"	Собственность Постоянное (бессрочное) пользование
76	50:26:0000000:50832	/чзу5	образование части земельного участка	39	Московская область, Наро-Фоминский район	–	для размещения связи	Категория не установлена	для государственной надобности	Российская Федерация	Федеральное государственное казенное учреждение "Управление лесного хозяйства и природопользования" Министерства обороны Российской Федерации	Собственность Постоянное (бессрочное) пользование

* Участок трассы ВОЛС, проложенный методом ГНБ

№ п/п	Наименование образуемого земельного участка/ /части земельного участка		Способ образования	Площадь ЗУ/чзу, кв.м	Местоположение образуемого земельного участка	Образуемый земельный участок		Исходный (изменяемый) земельный участок				
	Кадастровый номер	Обозначение ЗУ/чзу				Категория земель	Вид разрешенного использования ЗУ/ /Характеристика чзу	Категория земель	Вид разрешенного использования ЗУ	Собственник земельного участка	Арендатор (правообладатель) земельного участка	Вид права на земельный участок
1	2	3	4	5	6	7	8	9	10	11	12	13
77	50:26:0110807	:ЗУ1*	образование земельного участка из земель, находящихся в государственной или муниципальной собственности	14	Московская область, Наро-Фоминский городской округ	Земли промышленности, энергетики, транспорта, связи, радиовещания, телевидения, информатики, земли для обеспечения космической деятельности, земли обороны, безопасности и земли иного специального назначения	связь	–	–	–	–	–
78	50:26:0110807:19	/чзу1*	образование части земельного участка	177	Московская область, Наро-Фоминский городской округ	–	для размещения связи	Земли промышленности, энергетики, транспорта, связи, радиовещания, телевидения, информатики, земли для обеспечения космической деятельности, земли обороны, безопасности и земли иного специального назначения	автомобильный транспорт	сведения о зарегистрированных правах отсутствуют		
79	50:26:0000000:50441	/чзу1	образование части земельного участка	2740	*Московская область, Наро-Фоминский муниципальный район, Наро-Фоминское лесничество, Нарское участковое лесничество, квартал 45, выделы 1-4*	–	для размещения связи	Земли лесного фонда	заготовка древесины (включая СОМ); заготовка и сбор недревесных лесных ресурсов; заготовка пищевых лесных ресурсов и сбор лекарственных растений; ведение сельского хозяйства (сенокошение, пчеловодство) (кв. 28 выд. ч. 9, 10, 12, 17-19, 21, 23, 24, кв.29, выд.ч.10, 12-17, 20, 22, 23, 25, кв.30 выд.ч.15, 18, 23-25, 31, кв. 31 выд. ч.5, 10, 11, 13, 17, 18, кв.36 выд. 1-13, кв.37 выд.1-24, кв.38 выд. 1-3, 6, 7, 9-13, 17-19, 22-24, ч.4, 5, 8, 14-16, 20, 21, кв.43 выд.1-12, кв.44 выд.1-19, 21-24, ч.20, 25, кв.48 выд.1-16, кв.49 выд.1-13, 15-22, ч.14, кв.50 выд. 1-6, 8-11, 14-16, ч.7, 12, 13, кв.51 выд.1-6, 8-11, 15-27, ч.7, 12, 14, кв.55 выд. 1-7, 11, 13, 16, 17, ч.8-10, 12, 14, 15, кв.56 выд.1-24, кв.57 выд. 1-21, кв.58 выд. 1-17, кв.62 выд.1-7, 9-24, ч.8, кв.63 выд. 1-20, кв.64 выд.1-15, кв.67, выд. 1-37, кв. 68 выд. 1-6, 10, 13, ч.7, 8, 9, 11, 12, 14, кв.69 выд. 2-4, 6, 7, 9-11, 13, ч.1, 5, 8, 12, 14, кв.70 выд. 1-6, 9, 10, 16, ч.7, 8, 11-14, 15, кв.74 выд. 1-16, кв.75 выд. ч.2, 7, 15, кв.81 выд. 1-22, кв.82 выд. ч.1, 6, 8, 10, 11, 18, кв. 88 выд. 1-5, 7-9, 12-14, ч.6, 10, 11); осуществление научно-исследовательской деятельности, образовательной деятельности; осуществление рекреационной деятельности; выращивание посадочного материала лесных растений (саженцев, сеянцев); строительство и эксплуатация водохранилищ и иных искусственных водных объектов, а также гидротехнических сооружений и специализированных портов; строительство, реконструкция, эксплуатация линейных объектов; осуществление религиозной деятельности; изыскательские работы	Российская Федерация	–	Собственность
80	50:26:0000000:273	/чзу1*	образование части земельного участка	370	установлено относительно ориентира, расположенного в границах участка. Почтовый адрес ориентира: Московская область, р-н Наро-Фоминский, Московско-Киевская дистанция пути от 30 до 85 км., 1 уч.	–	для размещения связи	Земли промышленности, энергетики, транспорта, связи, радиовещания, телевидения, информатики, земли для обеспечения космической деятельности, земли обороны, безопасности и земли иного специального назначения	полоса отвода железной дороги	Российская Федерация	Открытое акционерное общество "Российские железные дороги"	Собственность Аренда
81	50:26:0000000:50441	/чзу2	образование части земельного участка	4788	*Московская область, Наро-Фоминский муниципальный район, Наро-Фоминское лесничество, Нарское участковое лесничество, квартал 45, выделы 5-9*	–	для размещения связи	Земли лесного фонда	заготовка древесины (включая СОМ); заготовка и сбор недревесных лесных ресурсов; заготовка пищевых лесных ресурсов и сбор лекарственных растений; ведение сельского хозяйства (сенокошение, пчеловодство) (кв. 28 выд. ч. 9, 10, 12, 17-19, 21, 23, 24, кв.29, выд.ч.10, 12-17, 20, 22, 23, 25, кв.30 выд.ч.15, 18, 23-25, 31, кв. 31 выд. ч.5, 10, 11, 13, 17, 18, кв.36 выд. 1-13, кв.37 выд.1-24, кв.38 выд. 1-3, 6, 7, 9-13, 17-19, 22-24, ч.4, 5, 8, 14-16, 20, 21, кв.43 выд.1-12, кв.44 выд.1-19, 21-24, ч.20, 25, кв.48 выд.1-16, кв.49 выд.1-13, 15-22, ч.14, кв.50 выд. 1-6, 8-11, 14-16, ч.7, 12, 13, кв.51 выд.1-6, 8-11, 15-27, ч.7, 12, 14, кв.55 выд. 1-7, 11, 13, 16, 17, ч.8-10, 12, 14, 15, кв.56 выд.1-24, кв.57 выд. 1-21, кв.58 выд. 1-17, кв.62 выд.1-7, 9-24, ч.8, кв.63 выд. 1-20, кв.64 выд.1-15, кв.67, выд. 1-37, кв. 68 выд. 1-6, 10, 13, ч.7, 8, 9, 11, 12, 14, кв.69 выд. 2-4, 6, 7, 9-11, 13, ч.1, 5, 8, 12, 14, кв.70 выд. 1-6, 9, 10, 16, ч.7, 8, 11-14, 15, кв.74 выд. 1-16, кв.75 выд. ч.2, 7, 15, кв.81 выд. 1-22, кв.82 выд. ч.1, 6, 8, 10, 11, 18, кв. 88 выд. 1-5, 7-9, 12-14, ч.6, 10, 11); осуществление научно-исследовательской деятельности, образовательной деятельности; осуществление рекреационной деятельности; выращивание посадочного материала лесных растений (саженцев, сеянцев); строительство и эксплуатация водохранилищ и иных искусственных водных объектов, а также гидротехнических сооружений и специализированных портов; строительство, реконструкция, эксплуатация линейных объектов; осуществление религиозной деятельности; изыскательские работы	Российская Федерация	–	Собственность
82	50:26:0110807	:ЗУ2*	образование земельного участка из земель, находящихся в государственной или муниципальной собственности	44	Московская область, Наро-Фоминский городской округ	Земли промышленности, энергетики, транспорта, связи, радиовещания, телевидения, информатики, земли для обеспечения космической деятельности, земли обороны, безопасности и земли иного специального назначения	связь	–	–	–	–	–
83	50:26:0100403:531	/чзу1*	образование части земельного участка	381	Московская область, городское поселение Наро-Фоминск	–	для размещения связи (сервитут на время проведения строительно-монтажных работ)	Земли населенных пунктов	Под размещение автодороги	Российская Федерация	Федеральное дорожное агентство	Собственность Аренда

* Участок трассы ВОЛС, проложенный методом ГНБ

№ п/п	Наименование образуемого земельного участка/ /части земельного участка		Способ образования	Площадь ЗУ/чзу, кв.м	Местоположение образуемого земельного участка	Образуемый земельный участок		Исходный (изменяемый) земельный участок				
	Кадастровый номер	Обозначение ЗУ/чзу				Категория земель	Вид разрешенного использования ЗУ/ /Характеристика чзу	Категория земель	Вид разрешенного использования ЗУ	Собственник земельного участка	Арендатор (правообладатель) земельного участка	Вид права на земельный участок
1	2	3	4	5	6	7	8	9	10	11	12	13
84	50:26:0000000:51695	/чзу1*	образование части земельного участка	55	*Московская область, Наро-Фоминский муниципальный район, Наро-Фоминское лесничество, Нарское участковое лесничество, квартал 46, выдел 1*	–	для размещения связи	Земли лесного фонда	заготовка древесины (включая СОМ); заготовка и сбор недревесных лесных ресурсов; заготовка пищевых лесных ресурсов и сбор лекарственных растений; ведение сельского хозяйства (сенокошение, пчеловодство) (кв. 28 выд. ч. 9, 10, 12, 17-19, 21, 23, 24, кв.29, выд.ч.10, 12-17, 20, 22, 23, 25, кв.30 выд.ч.15, 18, 23-25, 31, кв. 31 выд. ч.5, 10, 11, 13, 17, 18, кв.36 выд. 1-13, кв.37 выд.1-24, кв.38 выд. 1-3, 6, 7, 9-13, 17-19, 22-24, ч.4, 5, 8, 14-16, 20, 21, кв.43 выд.1-12, кв.44 выд.1-19, 21-24, ч.20, 25, кв.48 выд.1-16, кв.49 выд.1-13, 15-22, ч.14, кв.50 выд. 1-6, 8-11, 14-16, ч.7, 12, 13, кв.51 выд.1-6, 8-11, 15-27, ч.7, 12, 14, кв.55 выд. 1-7, 11, 13, 16, 17, ч.8-10, 12, 14, 15, кв.56 выд.1-24, кв.57 выд. 1-21, кв.58 выд. 1-17, кв.62 выд.1-7, 9-24, ч.8, кв.63 выд. 1-20, кв.64 выд.1-15, кв.67, выд. 1-37, кв. 68 выд. 1-6, 10, 13, ч.7, 8, 9, 11, 12, 14, кв.69 выд. 2-4, 6, 7, 9-11, 13, ч.1, 5, 8, 12, 14, кв.70 выд. 1-6, 9, 10, 16, ч.7, 8, 11-14, 15, кв.74 выд. 1-16, кв.75 выд. ч.2, 7, 15, кв.81 выд. 1-22, кв.82 выд. ч.1, 6, 8, 10, 11, 18, кв. 88 выд. 1-5, 7-9, 12-14, ч.6, 10, 11); осуществление научно-исследовательской деятельности, образовательной деятельности; осуществление рекреационной деятельности; выращивание посадочного материала лесных растений (саженцев, сеянцев); строительство и эксплуатация водохранилищ и иных искусственных водных объектов, а также гидротехнических сооружений и специализированных портов; строительство, реконструкция, эксплуатация линейных объектов; осуществление религиозной деятельности; изыскательские работы	Российская Федерация	–	Собственность
85	50:26:0000000:50441	/чзу3	образование части земельного участка	14080	*Московская область, Наро-Фоминский муниципальный район, Наро-Фоминское лесничество, Нарское участковое лесничество, квартал 46, выделы 1,2,22,23,13,17; квартал 53, выделы 1,16,17; квартал 60, выделы 1-8,20*	–	для размещения связи	Земли лесного фонда	заготовка древесины (включая СОМ); заготовка и сбор недревесных лесных ресурсов; заготовка пищевых лесных ресурсов и сбор лекарственных растений; ведение сельского хозяйства (сенокошение, пчеловодство) (кв. 28 выд. ч. 9, 10, 12, 17-19, 21, 23, 24, кв.29, выд.ч.10, 12-17, 20, 22, 23, 25, кв.30 выд.ч.15, 18, 23-25, 31, кв. 31 выд. ч.5, 10, 11, 13, 17, 18, кв.36 выд. 1-13, кв.37 выд.1-24, кв.38 выд. 1-3, 6, 7, 9-13, 17-19, 22-24, ч.4, 5, 8, 14-16, 20, 21, кв.43 выд.1-12, кв.44 выд.1-19, 21-24, ч.20, 25, кв.48 выд.1-16, кв.49 выд.1-13, 15-22, ч.14, кв.50 выд. 1-6, 8-11, 14-16, ч.7, 12, 13, кв.51 выд.1-6, 8-11, 15-27, ч.7, 12, 14, кв.55 выд. 1-7, 11, 13, 16, 17, ч.8-10, 12, 14, 15, кв.56 выд.1-24, кв.57 выд. 1-21, кв.58 выд. 1-17, кв.62 выд.1-7, 9-24, ч.8, кв.63 выд. 1-20, кв.64 выд.1-15, кв.67, выд. 1-37, кв. 68 выд. 1-6, 10, 13, ч.7, 8, 9, 11, 12, 14, кв.69 выд. 2-4, 6, 7, 9-11, 13, ч.1, 5, 8, 12, 14, кв.70 выд. 1-6, 9, 10, 16, ч.7, 8, 11-14, 15, кв.74 выд. 1-16, кв.75 выд. ч.2, 7, 15, кв.81 выд. 1-22, кв.82 выд. ч.1, 6, 8, 10, 11, 18, кв. 88 выд. 1-5, 7-9, 12-14, ч.6, 10, 11); осуществление научно-исследовательской деятельности, образовательной деятельности; осуществление рекреационной деятельности; выращивание посадочного материала лесных растений (саженцев, сеянцев); строительство и эксплуатация водохранилищ и иных искусственных водных объектов, а также гидротехнических сооружений и специализированных портов; строительство, реконструкция, эксплуатация линейных объектов; осуществление религиозной деятельности; изыскательские работы	Российская Федерация	–	Собственность
86	50:26:0130104	:ЗУ1	образование земельного участка из земель, находящихся в государственной или муниципальной собственности	249	Московская область, Наро-Фоминский городской округ, д. Ивановка	Земли населенных пунктов	связь	–	–	–	–	–
87	50:26:0130104:54	/чзу1	образование части земельного участка	4	установлено относительно ориентира, расположенного в границах участка. Почтовый адрес ориентира: Московская область, Наро-Фоминский район, с/о Ново-Федоровский, д. Ивановка, ул. Пушная, уч-к 34	–	для размещения связи	Земли населенных пунктов	под жилую застройку индивидуальную	Можарова Галина Николаевна	–	Собственность
88	50:26:0000000:50441	/чзу4	образование части земельного участка	2023	*Московская область, Наро-Фоминский муниципальный район, Наро-Фоминское лесничество, Нарское участковое лесничество, квартал 60, выделы 20,19,39*	–	для размещения связи	Земли лесного фонда	заготовка древесины (включая СОМ); заготовка и сбор недревесных лесных ресурсов; заготовка пищевых лесных ресурсов и сбор лекарственных растений; ведение сельского хозяйства (сенокошение, пчеловодство) (кв. 28 выд. ч. 9, 10, 12, 17-19, 21, 23, 24, кв.29, выд.ч.10, 12-17, 20, 22, 23, 25, кв.30 выд.ч.15, 18, 23-25, 31, кв. 31 выд. ч.5, 10, 11, 13, 17, 18, кв.36 выд. 1-13, кв.37 выд.1-24, кв.38 выд. 1-3, 6, 7, 9-13, 17-19, 22-24, ч.4, 5, 8, 14-16, 20, 21, кв.43 выд.1-12, кв.44 выд.1-19, 21-24, ч.20, 25, кв.48 выд.1-16, кв.49 выд.1-13, 15-22, ч.14, кв.50 выд. 1-6, 8-11, 14-16, ч.7, 12, 13, кв.51 выд.1-6, 8-11, 15-27, ч.7, 12, 14, кв.55 выд. 1-7, 11, 13, 16, 17, ч.8-10, 12, 14, 15, кв.56 выд.1-24, кв.57 выд. 1-21, кв.58 выд. 1-17, кв.62 выд.1-7, 9-24, ч.8, кв.63 выд. 1-20, кв.64 выд.1-15, кв.67, выд. 1-37, кв. 68 выд. 1-6, 10, 13, ч.7, 8, 9, 11, 12, 14, кв.69 выд. 2-4, 6, 7, 9-11, 13, ч.1, 5, 8, 12, 14, кв.70 выд. 1-6, 9, 10, 16, ч.7, 8, 11-14, 15, кв.74 выд. 1-16, кв.75 выд. ч.2, 7, 15, кв.81 выд. 1-22, кв.82 выд. ч.1, 6, 8, 10, 11, 18, кв. 88 выд. 1-5, 7-9, 12-14, ч.6, 10, 11); осуществление научно-исследовательской деятельности, образовательной деятельности; осуществление рекреационной деятельности; выращивание посадочного материала лесных растений (саженцев, сеянцев); строительство и эксплуатация водохранилищ и иных искусственных водных объектов, а также гидротехнических сооружений и специализированных портов; строительство, реконструкция, эксплуатация линейных объектов; осуществление религиозной деятельности; изыскательские работы	Российская Федерация	–	Собственность
89	50:26:0130511	:ЗУ1	образование земельного участка из земель, находящихся в государственной или муниципальной собственности	37	Московская область, Наро-Фоминский городской округ, д. Афанасовка	Земли населенных пунктов	связь	–	–	–	–	–
90	50:26:0130511	:ЗУ2	образование земельного участка из земель, находящихся в государственной или муниципальной собственности	859	Московская область, Наро-Фоминский городской округ, д. Афанасовка	Земли населенных пунктов	связь	–	–	–	–	–

* Участок трассы ВОЛС, проложенный методом ГНБ

№ п/п	Наименование образуемого земельного участка/ /части земельного участка		Способ образования	Площадь ЗУ/чзу, кв.м	Местоположение образуемого земельного участка	Образуемый земельный участок		Исходный (изменяемый) земельный участок				
	Кадастровый номер	Обозначение ЗУ/чзу				Категория земель	Вид разрешенного использования ЗУ/ /Характеристика чзу	Категория земель	Вид разрешенного использования ЗУ	Собственник земельного участка	Арендатор (правообладатель) земельного участка	Вид права на земельный участок
1	2	3	4	5	6	7	8	9	10	11	12	13
91	50:26:0130511	:ЗУ3	образование земельного участка из земель, находящихся в государственной или муниципальной собственности	1852	Московская область, Наро-Фоминский городской округ	Земли промышленности, энергетики, транспорта, связи, радиовещания, телевидения, информатики, земли для обеспечения космической деятельности, земли обороны, безопасности и земли иного специального назначения	связь	–	–	–	–	–
92	50:26:0130114	:ЗУ1	образование земельного участка из земель, находящихся в государственной или муниципальной собственности	2742	Московская область, Наро-Фоминский городской округ	Земли промышленности, энергетики, транспорта, связи, радиовещания, телевидения, информатики, земли для обеспечения космической деятельности, земли обороны, безопасности и земли иного специального назначения	связь	–	–	–	–	–
93	50:26:0000000:50441	/чзу5	образование части земельного участка	529	*Московская область, Наро-Фоминский муниципальный район, Наро-Фоминское лесничество, Нарское участковое лесничество, квартал 65, выделы 18,28*	–	для размещения связи	Земли лесного фонда	заготовка древесины (включая СОМ); заготовка и сбор недревесных лесных ресурсов; заготовка пищевых лесных ресурсов и сбор лекарственных растений; ведение сельского хозяйства (сенокошение, пчеловодство) (кв. 28 выд. ч. 9, 10, 12, 17-19, 21, 23, 24, кв.29, выд.ч.10, 12-17, 20, 22, 23, 25, кв.30 выд.ч.15, 18, 23-25, 31, кв. 31 выд. ч.5, 10, 11, 13, 17, 18, кв.36 выд. 1-13, кв.37 выд.1-24, кв.38 выд. 1-3, 6, 7, 9-13, 17-19, 22-24, ч.4, 5, 8, 14-16, 20, 21, кв.43 выд.1-12, кв.44 выд.1-19, 21-24, ч.20, 25, кв.48 выд.1-16, кв.49 выд.1-13, 15-22, ч.14, кв.50 выд. 1-6, 8-11, 14-16, ч.7, 12, 13, кв.51 выд.1-6, 8-11, 15-27, ч.7, 12, 14, кв.55 выд. 1-7, 11, 13, 16, 17, ч.8-10, 12, 14, 15, кв.56 выд.1-24, кв.57 выд. 1-21, кв.58 выд. 1-17, кв.62 выд.1-7, 9-24, ч.8, кв.63 выд. 1-20, кв.64 выд.1-15, кв.67, выд. 1-37, кв. 68 выд. 1-6, 10, 13, ч.7, 8, 9, 11, 12, 14, кв.69 выд. 2-4, 6, 7, 9-11, 13, ч.1, 5, 8, 12, 14, кв.70 выд. 1-6, 9, 10, 16, ч.7, 8, 11-14, 15, кв.74 выд. 1-16, кв.75 выд. ч.2, 7, 15, кв.81 выд. 1-22, кв.82 выд. ч.1, 6, 8, 10, 11, 18, кв. 88 выд. 1-5, 7-9, 12-14, ч.6, 10, 11); осуществление научно-исследовательской деятельности, образовательной деятельности; осуществление рекреационной деятельности; выращивание посадочного материала лесных растений (саженцев, сеянцев); строительство и эксплуатация водохранилищ и иных искусственных водных объектов, а также гидротехнических сооружений и специализированных портов; строительство, реконструкция, эксплуатация линейных объектов; осуществление религиозной деятельности; изыскательские работы	Российская Федерация	–	Собственность
94	50:26:0130114	:ЗУ2*	образование земельного участка из земель, находящихся в государственной или муниципальной собственности	17	Московская область, Наро-Фоминский городской округ	Земли промышленности, энергетики, транспорта, связи, радиовещания, телевидения, информатики, земли для обеспечения космической деятельности, земли обороны, безопасности и земли иного специального назначения	связь	–	–	–	–	–
95	50:26:0130415	:ЗУ1*	образование земельного участка из земель, находящихся в государственной или муниципальной собственности	104	Московская область, Наро-Фоминский городской округ	Земли промышленности, энергетики, транспорта, связи, радиовещания, телевидения, информатики, земли для обеспечения космической деятельности, земли обороны, безопасности и земли иного специального назначения	связь	–	–	–	–	–
96	50:26:0000000:50441	/чзу6	образование части земельного участка	4225	*Московская область, Наро-Фоминский муниципальный район, Наро-Фоминское лесничество, Нарское участковое лесничество, квартал 72, выделы 1,6,23,11*	–	для размещения связи	Земли лесного фонда	заготовка древесины (включая СОМ); заготовка и сбор недревесных лесных ресурсов; заготовка пищевых лесных ресурсов и сбор лекарственных растений; ведение сельского хозяйства (сенокошение, пчеловодство) (кв. 28 выд. ч. 9, 10, 12, 17-19, 21, 23, 24, кв.29, выд.ч.10, 12-17, 20, 22, 23, 25, кв.30 выд.ч.15, 18, 23-25, 31, кв. 31 выд. ч.5, 10, 11, 13, 17, 18, кв.36 выд. 1-13, кв.37 выд.1-24, кв.38 выд. 1-3, 6, 7, 9-13, 17-19, 22-24, ч.4, 5, 8, 14-16, 20, 21, кв.43 выд.1-12, кв.44 выд.1-19, 21-24, ч.20, 25, кв.48 выд.1-16, кв.49 выд.1-13, 15-22, ч.14, кв.50 выд. 1-6, 8-11, 14-16, ч.7, 12, 13, кв.51 выд.1-6, 8-11, 15-27, ч.7, 12, 14, кв.55 выд. 1-7, 11, 13, 16, 17, ч.8-10, 12, 14, 15, кв.56 выд.1-24, кв.57 выд. 1-21, кв.58 выд. 1-17, кв.62 выд.1-7, 9-24, ч.8, кв.63 выд. 1-20, кв.64 выд.1-15, кв.67, выд. 1-37, кв. 68 выд. 1-6, 10, 13, ч.7, 8, 9, 11, 12, 14, кв.69 выд. 2-4, 6, 7, 9-11, 13, ч.1, 5, 8, 12, 14, кв.70 выд. 1-6, 9, 10, 16, ч.7, 8, 11-14, 15, кв.74 выд. 1-16, кв.75 выд. ч.2, 7, 15, кв.81 выд. 1-22, кв.82 выд. ч.1, 6, 8, 10, 11, 18, кв. 88 выд. 1-5, 7-9, 12-14, ч.6, 10, 11); осуществление научно-исследовательской деятельности, образовательной деятельности; осуществление рекреационной деятельности; выращивание посадочного материала лесных растений (саженцев, сеянцев); строительство и эксплуатация водохранилищ и иных искусственных водных объектов, а также гидротехнических сооружений и специализированных портов; строительство, реконструкция, эксплуатация линейных объектов; осуществление религиозной деятельности; изыскательские работы	Российская Федерация	–	Собственность
97	50:26:0130411	:ЗУ1	образование земельного участка из земель, находящихся в государственной или муниципальной собственности	148	Московская область, Наро-Фоминский городской округ	Земли промышленности, энергетики, транспорта, связи, радиовещания, телевидения, информатики, земли для обеспечения космической деятельности, земли обороны, безопасности и земли иного специального назначения	связь	–	–	–	–	–

* Участок трассы ВОЛС, проложенный методом ГНБ

№ п/п	Наименование образуемого земельного участка/ /части земельного участка		Способ образования	Площадь ЗУ/чзу, кв.м	Местоположение образуемого земельного участка	Образуемый земельный участок		Исходный (изменяемый) земельный участок				
	Кадастровый номер	Обозначение ЗУ/чзу				Категория земель	Вид разрешенного использования ЗУ/ /Характеристика чзу	Категория земель	Вид разрешенного использования ЗУ	Собственник земельного участка	Арендатор (правообладатель) земельного участка	Вид права на земельный участок
1	2	3	4	5	6	7	8	9	10	11	12	13
98	50:26:0130410:54	/чзу1	образование части земельного участка	134	Московская область, Наро-Фоминский район, 74 км. Киевского шоссе	–	для размещения связи	Земли промышленности, энергетики, транспорта, связи, радиовещания, телевидения, информатики, земли для обеспечения космической деятельности, земли обороны, безопасности и земли иного специального назначения	под жилую зону УС-140 ТУ-4 ЦФ ОАО "Ростелеком"	сведения о зарегистрированных правах отсутствуют		
99	50:26:0000000:50441	/чзу7	образование части земельного участка	232	*Московская область, Наро-Фоминский муниципальный район, Наро-Фоминское лесничество, Нарское участковое лесничество, квартал 79, выдел 29*	–	для размещения связи	Земли лесного фонда	заготовка древесины (включая СОМ); заготовка и сбор недревесных лесных ресурсов; заготовка пищевых лесных ресурсов и сбор лекарственных растений; ведение сельского хозяйства (сенокошение, пчеловодство) (кв. 28 выд. ч. 9, 10, 12, 17-19, 21, 23, 24, кв.29, выд.ч.10, 12-17, 20, 22, 23, 25, кв.30 выд.ч.15, 18, 23-25, 31, кв. 31 выд. ч.5, 10, 11, 13, 17, 18, кв.36 выд. 1-13, кв.37 выд.1-24, кв.38 выд. 1-3, 6, 7, 9-13, 17-19, 22-24, ч.4, 5, 8, 14-16, 20, 21, кв.43 выд.1-12, кв.44 выд.1-19, 21-24, ч.20, 25, кв.48 выд.1-16, кв.49 выд.1-13, 15-22, ч.14, кв.50 выд. 1-6, 8-11, 14-16, ч.7, 12, 13, кв.51 выд.1-6, 8-11, 15-27, ч.7, 12, 14, кв.55 выд. 1-7, 11, 13, 16, 17, ч.8-10, 12, 14, 15, кв.56 выд.1-24, кв.57 выд. 1-21, кв.58 выд. 1-17, кв.62 выд.1-7, 9-24, ч.8, кв.63 выд. 1-20, кв.64 выд.1-15, кв.67, выд. 1-37, кв. 68 выд. 1-6, 10, 13, ч.7, 8, 9, 11, 12, 14, кв.69 выд. 2-4, 6, 7, 9-11, 13, ч.1, 5, 8, 12, 14, кв.70 выд. 1-6, 9, 10, 16, ч.7, 8, 11-14, 15, кв.74 выд. 1-16, кв.75 выд. ч.2, 7, 15, кв.81 выд. 1-22, кв.82 выд. ч.1, 6, 8, 10, 11, 18, кв. 88 выд. 1-5, 7-9, 12-14, ч.6, 10, 11); осуществление научно-исследовательской деятельности, образовательной деятельности; осуществление рекреационной деятельности; выращивание посадочного материала лесных растений (саженцев, сеянцев); строительство и эксплуатация водохранилищ и иных искусственных водных объектов, а также гидротехнических сооружений и специализированных портов; строительство, реконструкция, эксплуатация линейных объектов; осуществление религиозной деятельности; изыскательские работы	Российская Федерация	–	Собственность
100	50:26:0130411	:ЗУ2*	образование земельного участка из земель, находящихся в государственной или муниципальной собственности	221	Московская область, Наро-Фоминский городской округ	Земли промышленности, энергетики, транспорта, связи, радиовещания, телевидения, информатики, земли для обеспечения космической деятельности, земли обороны, безопасности и земли иного специального назначения	связь	–	–	–	–	–
101	50:26:0130411:70	/чзу1*	образование части земельного участка	226	установлено относительно ориентира, расположенного в границах участка. Почтовый адрес ориентира: обл. Московская, р-н Наро-Фоминский, с/пос. Атепцевское, п. Озерный, снт "Озерный", уч-к 57	–	для размещения связи	Земли сельскохозяйственного назначения	для садоводства	Коновалова Наталья Анатольевна	–	Собственность
102	50:26:0000000:50441	/чзу8	образование части земельного участка	18108	*Московская область, Наро-Фоминский муниципальный район, Наро-Фоминское лесничество, квартал 72, выделы 19,18,13,14,20,16,21,17; квартал 73, выделы 11,12,19,21; квартал 80, выделы 4,10,16,15,19; квартал 87, выделы 4,10,11*	–	для размещения связи	Земли лесного фонда	заготовка древесины (включая СОМ); заготовка и сбор недревесных лесных ресурсов; заготовка пищевых лесных ресурсов и сбор лекарственных растений; ведение сельского хозяйства (сенокошение, пчеловодство) (кв. 28 выд. ч. 9, 10, 12, 17-19, 21, 23, 24, кв.29, выд.ч.10, 12-17, 20, 22, 23, 25, кв.30 выд.ч.15, 18, 23-25, 31, кв. 31 выд. ч.5, 10, 11, 13, 17, 18, кв.36 выд. 1-13, кв.37 выд.1-24, кв.38 выд. 1-3, 6, 7, 9-13, 17-19, 22-24, ч.4, 5, 8, 14-16, 20, 21, кв.43 выд.1-12, кв.44 выд.1-19, 21-24, ч.20, 25, кв.48 выд.1-16, кв.49 выд.1-13, 15-22, ч.14, кв.50 выд. 1-6, 8-11, 14-16, ч.7, 12, 13, кв.51 выд.1-6, 8-11, 15-27, ч.7, 12, 14, кв.55 выд. 1-7, 11, 13, 16, 17, ч.8-10, 12, 14, 15, кв.56 выд.1-24, кв.57 выд. 1-21, кв.58 выд. 1-17, кв.62 выд.1-7, 9-24, ч.8, кв.63 выд. 1-20, кв.64 выд.1-15, кв.67, выд. 1-37, кв. 68 выд. 1-6, 10, 13, ч.7, 8, 9, 11, 12, 14, кв.69 выд. 2-4, 6, 7, 9-11, 13, ч.1, 5, 8, 12, 14, кв.70 выд. 1-6, 9, 10, 16, ч.7, 8, 11-14, 15, кв.74 выд. 1-16, кв.75 выд. ч.2, 7, 15, кв.81 выд. 1-22, кв.82 выд. ч.1, 6, 8, 10, 11, 18, кв. 88 выд. 1-5, 7-9, 12-14, ч.6, 10, 11); осуществление научно-исследовательской деятельности, образовательной деятельности; осуществление рекреационной деятельности; выращивание посадочного материала лесных растений (саженцев, сеянцев); строительство и эксплуатация водохранилищ и иных искусственных водных объектов, а также гидротехнических сооружений и специализированных портов; строительство, реконструкция, эксплуатация линейных объектов; осуществление религиозной деятельности; изыскательские работы	Российская Федерация	–	Собственность
103	50:26:0000000:50437	/чзу1	образование части земельного участка	5580	*Московская область, Наро-Фоминский, Наро-Фоминское лесничество, Нарское участковое лесничество, квартал 87, выдел 11; квартал 92, выделы 5,6,12,24,15,28*	–	для размещения связи	Земли лесного фонда	заготовка древесины (включая СОМ); заготовка и сбор недревесных лесных ресурсов; заготовка пищевых лесных ресурсов и сбор лекарственных растений ; ведение сельского хозяйства (сенокошение, пчеловодство) (кроме кв. 78-80, 85-87, 92, 101-105); осуществление научно-исследовательской деятельности, образовательной деятельности; осуществление рекреационной деятельности; выращивание посадочного материала лесных растений (саженцев, сеянцев); строительство и эксплуатация водохранилищ и иных искусственных водных объектов, а также гидротехнических сооружений и специализированных портов; строительство, реконструкция, эксплуатация линейных объектов; осуществление религиозной деятельности; изыскательские работы	Российская Федерация	–	Собственность

* Участок трассы ВОЛС, проложенный методом ГНБ

№ п/п	Наименование образуемого земельного участка/ /части земельного участка		Способ образования	Площадь ЗУ/чзу, кв.м	Местоположение образуемого земельного участка	Образуемый земельный участок		Исходный (изменяемый) земельный участок				
	Кадастровый номер	Обозначение ЗУ/чзу				Категория земель	Вид разрешенного использования ЗУ/ /Характеристика чзу	Категория земель	Вид разрешенного использования ЗУ	Собственник земельного участка	Арендатор (правообладатель) земельного участка	Вид права на земельный участок
1	2	3	4	5	6	7	8	9	10	11	12	13
104	50:26:0130415:45	/чзу1	образование части земельного участка	12732	Московская область, р-н Наро-Фоминский, с/п Атепцевское	–	для размещения связи	Земли сельскохозяйственного назначения	для сельскохозяйственного производства	Общество с ограниченной ответственностью "Элинар-Агро"	–	Собственность
105	50:26:0130415	:ЗУ2	образование земельного участка из земель, находящихся в государственной или муниципальной собственности	415	Московская область, Наро-Фоминский городской округ	Земли промышленности, энергетики, транспорта, связи, радиовещания, телевидения, информатики, земли для обеспечения космической деятельности, земли обороны, безопасности и земли иного специального назначения	связь	–	–	–	–	–
106	50:26:0130415:54	/чзу1	образование части земельного участка	537	Московская область, Наро-Фоминский городской округ	–	для размещения связи	Земли промышленности, энергетики, транспорта, связи, радиовещания, телевидения, информатики, земли для обеспечения космической деятельности, земли обороны, безопасности и земли иного специального назначения	связь	сведения о зарегистрированных правах отсутствуют		
107	50:26:0130407	:ЗУ1	образование земельного участка из земель, находящихся в государственной или муниципальной собственности	835	Московская область, Наро-Фоминский городской округ, с. Атепцево	Земли населенных пунктов	связь	–	–	–	–	–
108	50:26:0000000:49075	/чзу1*	образование части земельного участка	31	Московская область, Наро-Фоминский район, сельское поселение Атепцевское, с. Атепцево, ул. Совхозная	–	для размещения связи	Земли населенных пунктов	для строительства газопровода высокого давления	сведения об объекте недвижимости имеют статус "временные"		
109	50:26:0130407	:ЗУ2	образование земельного участка из земель, находящихся в государственной или муниципальной собственности	1016	Московская область, Наро-Фоминский городской округ, с. Атепцево	Земли населенных пунктов	связь	–	–	–	–	–
110	50:26:0130415:45	/чзу2	образование части земельного участка	1721	Московская область, р-н Наро-Фоминский, с/п Атепцевское	–	для размещения связи	Земли сельскохозяйственного назначения	для сельскохозяйственного производства	Общество с ограниченной ответственностью "Элинар-Агро"	–	Собственность
111	50:26:0130409:134	/чзу1	образование части земельного участка	1456	Московская область, Наро-Фоминский район, с/п Атепцевское, с. Атепцево, ул. Левобережье, уч. 151 Б	–	для размещения связи	Земли населенных пунктов	объекты торговли	сведения о зарегистрированных правах отсутствуют		
112	50:26:0130409:164	/чзу1	образование части земельного участка	28	Московская область, Наро-Фоминский городской округ	–	для размещения связи	Земли промышленности, энергетики, транспорта, связи, радиовещания, телевидения, информатики, земли для обеспечения космической деятельности, земли обороны, безопасности и земли иного специального назначения	связь	сведения о зарегистрированных правах отсутствуют		
113	50:26:0130409	:ЗУ1	образование земельного участка из земель, находящихся в государственной или муниципальной собственности	26	Московская область, Наро-Фоминский городской округ, с. Атепцево	Земли населенных пунктов	связь	–	–	–	–	–
114	50:26:0130409:128	/чзу1	образование части земельного участка	86	Московская область, Наро-Фоминский район, с/п Атепцевское, с. Атепцево, ул. Совхозная, уч.1 б	–	для размещения связи	Земли населенных пунктов	среднеэтажная жилая застройка	Муниципальное образование "Наро-Фоминский муниципальный район Московской области"	–	Собственность
115	50:26:0130409	:ЗУ2*	образование земельного участка из земель, находящихся в государственной или муниципальной собственности	185	Московская область, Наро-Фоминский городской округ, с. Атепцево	Земли населенных пунктов	связь	–	–	–	–	–
116	50:26:0130308:8	/чзу1	образование части земельного участка	1569	установлено относительно ориентира, расположенного в границах участка. Почтовый адрес ориентира: обл. Московская, р-н Наро-Фоминский, с/пос. Атепцевское, ЗАО "Элинар", уч-к 56	–	для размещения связи	Земли сельскохозяйственного назначения	для сельскохозяйственного производства	Общество с ограниченной ответственностью "Элинар-Агро"	–	Собственность
117	50:26:0130305:148	/чзу1	образование части земельного участка	5	Московская область, Наро-Фоминский городской округ	–	для размещения связи	Земли промышленности, энергетики, транспорта, связи, радиовещания, телевидения, информатики, земли для обеспечения космической деятельности, земли обороны, безопасности и земли иного специального назначения	связь	сведения о зарегистрированных правах отсутствуют		
118	50:26:0130305	:ЗУ1	образование земельного участка из земель, находящихся в государственной или муниципальной собственности	14	Московская область, Наро-Фоминский городской округ	Земли промышленности, энергетики, транспорта, связи, радиовещания, телевидения, информатики, земли для обеспечения космической деятельности, земли обороны, безопасности и земли иного специального назначения	связь	–	–	–	–	–
119	50:26:0130305:148	/чзу2	образование части земельного участка	49	Московская область, Наро-Фоминский городской округ	–	для размещения связи	Земли промышленности, энергетики, транспорта, связи, радиовещания, телевидения, информатики, земли для обеспечения космической деятельности, земли обороны, безопасности и земли иного специального назначения	связь	сведения о зарегистрированных правах отсутствуют		

* Участок трассы ВОЛС, проложенный методом ГНБ

№ п/п	Наименование образуемого земельного участка/ /части земельного участка		Способ образования	Площадь ЗУ/чзу, кв.м	Местоположение образуемого земельного участка	Образуемый земельный участок		Исходный (изменяемый) земельный участок				
	Кадастровый номер	Обозначение ЗУ/чзу				Категория земель	Вид разрешенного использования ЗУ/ /Характеристика чзу	Категория земель	Вид разрешенного использования ЗУ	Собственник земельного участка	Арендатор (правообладатель) земельного участка	Вид права на земельный участок
1	2	3	4	5	6	7	8	9	10	11	12	13
120	50:26:0130305	:ЗУ2	образование земельного участка из земель, находящихся в государственной или муниципальной собственности	22	Московская область, Наро-Фоминский городской округ	Земли промышленности, энергетики, транспорта, связи, радиовещания, телевидения, информатики, земли для обеспечения космической деятельности, земли обороны, безопасности и земли иного специального назначения	связь	–	–	–	–	–
121	50:26:0130308:10	/чзу1	образование части земельного участка	96	Московская область, Наро-Фоминский район, Атепцевское сельское поселение, ЗАО "Элинар", уч. № 56	–	для размещения связи	Земли сельскохозяйственного назначения	для сельскохозяйственного производства	Общество с ограниченной ответственностью "Нарпромразвитие"	–	Собственность
122	50:26:0130308:9	/чзу1	образование части земельного участка	1148	Московская область, Наро-Фоминский район, Атепцевское сельское поселение, ЗАО "Элинар", уч. № 56	–	для размещения связи	Земли сельскохозяйственного назначения	для сельскохозяйственного производства	Общество с ограниченной ответственностью "Нарпромразвитие"	–	Собственность
123	50:26:0130305	:ЗУ3	образование земельного участка из земель, находящихся в государственной или муниципальной собственности	633	Московская область, Наро-Фоминский городской округ	Земли промышленности, энергетики, транспорта, связи, радиовещания, телевидения, информатики, земли для обеспечения космической деятельности, земли обороны, безопасности и земли иного специального назначения	связь	–	–	–	–	–
124	50:26:0130308	:ЗУ1	образование земельного участка из земель, находящихся в государственной или муниципальной собственности	7	Московская область, Наро-Фоминский городской округ	Земли промышленности, энергетики, транспорта, связи, радиовещания, телевидения, информатики, земли для обеспечения космической деятельности, земли обороны, безопасности и земли иного специального назначения	связь	–	–	–	–	–
125	50:26:0130308:9	/чзу2	образование части земельного участка	618	Московская область, Наро-Фоминский район, Атепцевское сельское поселение, ЗАО "Элинар", уч. № 56	–	для размещения связи	Земли сельскохозяйственного назначения	для сельскохозяйственного производства	Общество с ограниченной ответственностью "Нарпромразвитие"	–	Собственность
126	50:26:0130308	:ЗУ2	образование земельного участка из земель, находящихся в государственной или муниципальной собственности	289	Московская область, Наро-Фоминский городской округ	Земли промышленности, энергетики, транспорта, связи, радиовещания, телевидения, информатики, земли для обеспечения космической деятельности, земли обороны, безопасности и земли иного специального назначения	связь	–	–	–	–	–
127	50:26:0130308	:ЗУ3	образование земельного участка из земель, находящихся в государственной или муниципальной собственности	126	Московская область, Наро-Фоминский городской округ	Земли промышленности, энергетики, транспорта, связи, радиовещания, телевидения, информатики, земли для обеспечения космической деятельности, земли обороны, безопасности и земли иного специального назначения	связь	–	–	–	–	–
128	50:26:0130305	:ЗУ4	образование земельного участка из земель, находящихся в государственной или муниципальной собственности	301	Московская область, Наро-Фоминский городской округ	Земли промышленности, энергетики, транспорта, связи, радиовещания, телевидения, информатики, земли для обеспечения космической деятельности, земли обороны, безопасности и земли иного специального назначения	связь	–	–	–	–	–
129	50:26:0130305:142	/чзу1	образование части земельного участка	37	Московская область, Наро-Фоминский городской округ	–	для размещения связи	Земли промышленности, энергетики, транспорта, связи, радиовещания, телевидения, информатики, земли для обеспечения космической деятельности, земли обороны, безопасности и земли иного специального назначения	связь	сведения о зарегистрированных правах отсутствуют		
130	50:26:0130305	:ЗУ5	образование земельного участка из земель, находящихся в государственной или муниципальной собственности	1013	Московская область, Наро-Фоминский городской округ	Земли промышленности, энергетики, транспорта, связи, радиовещания, телевидения, информатики, земли для обеспечения космической деятельности, земли обороны, безопасности и земли иного специального назначения	связь	–	–	–	–	–
131	50:26:0130305:134	/чзу1	образование части земельного участка	135	Московская область, р-н Наро-Фоминский, сельское поселение Атепцевское, с Атепцево	–	для размещения связи	Земли населенных пунктов	отдых (рекреация)	сведения о зарегистрированных правах отсутствуют		

* Участок трассы ВОЛС, проложенный методом ГНБ

№ п/п	Наименование образуемого земельного участка/ /части земельного участка		Способ образования	Площадь ЗУ/чзу, кв.м	Местоположение образуемого земельного участка	Образуемый земельный участок		Исходный (изменяемый) земельный участок				
	Кадастровый номер	Обозначение ЗУ/чзу				Категория земель	Вид разрешенного использования ЗУ/ /Характеристика чзу	Категория земель	Вид разрешенного использования ЗУ	Собственник земельного участка	Арендатор (правообладатель) земельного участка	Вид права на земельный участок
1	2	3	4	5	6	7	8	9	10	11	12	13
132	50:26:0130305	:ЗУ6	образование земельного участка из земель, находящихся в государственной или муниципальной собственности	5	Московская область, Наро-Фоминский городской округ	Земли промышленности, энергетики, транспорта, связи, радиовещания, телевидения, информатики, земли для обеспечения космической деятельности, земли обороны, безопасности и земли иного специального назначения	связь	–	–	–	–	–
133	50:26:0130308	:ЗУ4	образование земельного участка из земель, находящихся в государственной или муниципальной собственности	521	Московская область, Наро-Фоминский городской округ	Земли промышленности, энергетики, транспорта, связи, радиовещания, телевидения, информатики, земли для обеспечения космической деятельности, земли обороны, безопасности и земли иного специального назначения	связь	–	–	–	–	–
134	50:26:0000000:50435	/чзу1	образование части земельного участка	2282	*Московская область, Наро-Фоминский муниципальный район, Наро-Фоминское лесничество, Башкинское участковое лесничество, квартал 93, выделы 24,18*	–	для размещения связи	Земли лесного фонда	заготовка древесины (включая СОМ); заготовка и сбор недревесных лесных ресурсов; заготовка пищевых лесных ресурсов и сбор лекарственных растений; осуществление видов деятельности в сфере охотничьего хозяйства (кв. 117, ч. кв. 84, 88, 91, 96, 97, 102, 110); ведение сельского хозяйства (сенокошение, пчеловодство) (кв. 62-66, 75-78, 81-91, 94-97, 100-102, 105, 106, 110, 116, 117); осуществление научно-исследовательской деятельности, образовательной деятельности; осуществление рекреационной деятельности; выращивание посадочного материала лесных растений (саженцев, сеянцев); выполнение работ по геологическому изучению недр, разработка месторождений полезных ископаемых (кв. 117, ч. кв. 84, 88, 91, 96, 97, 102, 110); строительство и эксплуатация водохранилищ и иных искусственных водных объектов, а также гидротехнических сооружений и специализированных портов; строительство, реконструкция, эксплуатация линейных объектов; осуществление религиозной деятельности; изыскательские работы	Российская Федерация	–	Собственность
135	50:26:0130308	:ЗУ5	образование земельного участка из земель, находящихся в государственной или муниципальной собственности	102	Московская область, Наро-Фоминский городской округ	Земли промышленности, энергетики, транспорта, связи, радиовещания, телевидения, информатики, земли для обеспечения космической деятельности, земли обороны, безопасности и земли иного специального назначения	связь	–	–	–	–	–
136	50:26:0000000:50435	/чзу2*	образование части земельного участка	177	*Московская область, Наро-Фоминский муниципальный район, Наро-Фоминское лесничество, Башкинское участковое лесничество, квартал 93, выдел 23*	–	для размещения связи	Земли лесного фонда	заготовка древесины (включая СОМ); заготовка и сбор недревесных лесных ресурсов; заготовка пищевых лесных ресурсов и сбор лекарственных растений; осуществление видов деятельности в сфере охотничьего хозяйства (кв. 117, ч. кв. 84, 88, 91, 96, 97, 102, 110); ведение сельского хозяйства (сенокошение, пчеловодство) (кв. 62-66, 75-78, 81-91, 94-97, 100-102, 105, 106, 110, 116, 117); осуществление научно-исследовательской деятельности, образовательной деятельности; осуществление рекреационной деятельности; выращивание посадочного материала лесных растений (саженцев, сеянцев); выполнение работ по геологическому изучению недр, разработка месторождений полезных ископаемых (кв. 117, ч. кв. 84, 88, 91, 96, 97, 102, 110); строительство и эксплуатация водохранилищ и иных искусственных водных объектов, а также гидротехнических сооружений и специализированных портов; строительство, реконструкция, эксплуатация линейных объектов; осуществление религиозной деятельности; изыскательские работы	Российская Федерация	–	Собственность
137	50:26:0130308	ГНБ	в соответствии с ч. 2 ст. 102 Земельного кодекса РФ на землях, покрытых поверхностными водами, не осуществляется образование земельных участков	92	Московская область, Наро-Фоминский городской округ, река Нара	–	–	–	–	–	–	–
138	50:26:0120725	ГНБ	в соответствии с ч. 2 ст. 102 Земельного кодекса РФ на землях, покрытых поверхностными водами, не осуществляется образование земельных участков	81	Московская область, Наро-Фоминский городской округ, река Нара	–	–	–	–	–	–	–

* Участок трассы ВОЛС, проложенный методом ГНБ

№ п/п	Наименование образуемого земельного участка/ /части земельного участка		Способ образования	Площадь ЗУ/чзу, кв.м	Местоположение образуемого земельного участка	Образуемый земельный участок		Исходный (изменяемый) земельный участок				
	Кадастровый номер	Обозначение ЗУ/чзу				Категория земель	Вид разрешенного использования ЗУ/ /Характеристика чзу	Категория земель	Вид разрешенного использования ЗУ	Собственник земельного участка	Арендатор (правообладатель) земельного участка	Вид права на земельный участок
1	2	3	4	5	6	7	8	9	10	11	12	13
139	50:26:0000000:50435	/чзу3	образование части земельного участка	12256	*Московская область, Наро-Фоминский муниципальный район, Наро-Фоминское лесничество, Башкинское участковое лесничество, квартал 93, выделы 13,17,2,19; квартал 99, выделы 1-4*	–	для размещения связи	Земли лесного фонда	заготовка древесины (включая СОМ); заготовка и сбор недревесных лесных ресурсов; заготовка пищевых лесных ресурсов и сбор лекарственных растений; осуществление видов деятельности в сфере охотничьего хозяйства (кв. 117, ч. кв. 84, 88, 91, 96, 97, 102, 110); ведение сельского хозяйства (сенокошение, пчеловодство) (кв. 62-66, 75-78, 81-91, 94-97, 100-102, 105, 106, 110, 116, 117); осуществление научно-исследовательской деятельности, образовательной деятельности; осуществление рекреационной деятельности; выращивание посадочного материала лесных растений (саженцев, сеянцев); выполнение работ по геологическому изучению недр, разработка месторождений полезных ископаемых (кв. 117, ч. кв. 84, 88, 91, 96, 97, 102, 110); строительство и эксплуатация водохранилищ и иных искусственных водных объектов, а также гидротехнических сооружений и специализированных портов; строительство, реконструкция, эксплуатация линейных объектов; осуществление религиозной деятельности; изыскательские работы	Российская Федерация	–	Собственность
140	50:26:0120803	:ЗУ1	образование земельного участка из земель, находящихся в государственной или муниципальной собственности	128	Московская область, Наро-Фоминский городской округ	Земли промышленности, энергетики, транспорта, связи, радиовещания, телевидения, информатики, земли для обеспечения космической деятельности, земли обороны, безопасности и земли иного специального назначения	связь	–	–	–	–	–
141	50:26:0120803:11	/чзу1	образование части земельного участка	4434	установлено относительно ориентира, расположенного в границах участка. Почтовый адрес ориентира: обл. Московская, р-н Наро-Фоминский, сельское поселение Атепцевское, ЗАО "Элинар", уч-к 48	–	для размещения связи	Земли сельскохозяйственного назначения	для сельскохозяйственного производства	Общество с ограниченной ответственностью "Элинар-Агро"	–	Собственность
142	50:26:0120405:56	/чзу1*	образование части земельного участка	458	Московская область, Наро-Фоминский район, сельское поселение Атепцевское	–	для размещения связи (сервитут на время проведения строительно-монтажных работ)	Земли населенных пунктов	под размещение автодороги	Российская Федерация	Федеральное дорожное агентство	Собственность Аренда
143	50:26:0120511:428	/чзу1	образование части земельного участка	1288	установлено относительно ориентира, расположенного в границах участка. Почтовый адрес ориентира: Московская область, Наро-Фоминский район, сельское поселение Атепцевское, ЗАО "Элинар", уч. 32	–	для размещения связи	Земли сельскохозяйственного назначения	для сельскохозяйственного производства	сведения о зарегистрированных правах отсутствуют		
144	50:26:0120520	:ЗУ1	образование земельного участка из земель, находящихся в государственной или муниципальной собственности	5726	Московская область, Наро-Фоминский городской округ	Земли промышленности, энергетики, транспорта, связи, радиовещания, телевидения, информатики, земли для обеспечения космической деятельности, земли обороны, безопасности и земли иного специального назначения	связь	–	–	–	–	–
145	50:26:0000000:50435	/чзу4	образование части земельного участка	2884	*Московская область, Наро-Фоминский муниципальный район, Наро-Фоминское лесничество, Башкинское участковое лесничество, квартал 97, выделы 24,23,29,28,20*	–	для размещения связи	Земли лесного фонда	заготовка древесины (включая СОМ); заготовка и сбор недревесных лесных ресурсов; заготовка пищевых лесных ресурсов и сбор лекарственных растений; осуществление видов деятельности в сфере охотничьего хозяйства (кв. 117, ч. кв. 84, 88, 91, 96, 97, 102, 110); ведение сельского хозяйства (сенокошение, пчеловодство) (кв. 62-66, 75-78, 81-91, 94-97, 100-102, 105, 106, 110, 116, 117); осуществление научно-исследовательской деятельности, образовательной деятельности; осуществление рекреационной деятельности; выращивание посадочного материала лесных растений (саженцев, сеянцев); выполнение работ по геологическому изучению недр, разработка месторождений полезных ископаемых (кв. 117, ч. кв. 84, 88, 91, 96, 97, 102, 110); строительство и эксплуатация водохранилищ и иных искусственных водных объектов, а также гидротехнических сооружений и специализированных портов; строительство, реконструкция, эксплуатация линейных объектов; осуществление религиозной деятельности; изыскательские работы	Российская Федерация	–	Собственность
146	50:26:0120503	:ЗУ1	образование земельного участка из земель, находящихся в государственной или муниципальной собственности	746	Московская область, Наро-Фоминский городской округ	Земли сельскохозяйственного назначения	связь	–	–	–	–	–

* Участок трассы ВОЛС, проложенный методом ГНБ

№ п/п	Наименование образуемого земельного участка/ /части земельного участка		Способ образования	Площадь ЗУ/чзу, кв.м	Местоположение образуемого земельного участка	Образуемый земельный участок		Исходный (изменяемый) земельный участок				
	Кадастровый номер	Обозначение ЗУ/чзу				Категория земель	Вид разрешенного использования ЗУ/ /Характеристика чзу	Категория земель	Вид разрешенного использования ЗУ	Собственник земельного участка	Арендатор (правообладатель) земельного участка	Вид права на земельный участок
1	2	3	4	5	6	7	8	9	10	11	12	13
147	50:26:0120507:3	/чзу1	образование части земельного участка	547	обл. Московская, р-н Наро-Фоминский, с/о Атепцевский, у д. Башкино, КИЗ "Гамби"	–	для размещения связи	Земли промышленности, энергетики, транспорта, связи, радиовещания, телевидения, информатики, земли для обеспечения космической деятельности, земли обороны, безопасности и земли иного специального назначения	для общего пользования (уличная сеть)	сведения о зарегистрированных правах отсутствуют		
148	50:26:0120503:88	/чзу1	образование части земельного участка	1278	установлено относительно ориентира, расположенного в границах участка. Почтовый адрес ориентира: обл. Московская, р-н Наро-Фоминский, с/пос. Атепцевское, ЗАО "Элинар", уч-к 22	–	для размещения связи	Земли сельскохозяйственного назначения	для ведения сельскохозяйственного производства	ООО "Элинар-Агро"	ПАО Банк "Возрождение"	Собственность Ипотека
149	50:26:0120503	:ЗУ2	образование земельного участка из земель, находящихся в государственной или муниципальной собственности	843	Московская область, Наро-Фоминский городской округ	Земли сельскохозяйственного назначения	связь	–	–	–	–	–
150	50:26:0120503	:ЗУ3	образование земельного участка из земель, находящихся в государственной или муниципальной собственности	658	Московская область, Наро-Фоминский городской округ, д. Рождество	Земли населенных пунктов	связь	–	–	–	–	–
151	50:26:0120503	:ЗУ4	образование земельного участка из земель, находящихся в государственной или муниципальной собственности	411	Московская область, Наро-Фоминский городской округ	Земли промышленности, энергетики, транспорта, связи, радиовещания, телевидения, информатики, земли для обеспечения космической деятельности, земли обороны, безопасности и земли иного специального назначения	связь	–	–	–	–	–
152	50:26:0120503	ГНБ	в соответствии с ч. 2 ст. 102 Земельного кодекса РФ на землях, покрытых поверхностными водами, не осуществляется образование земельных участков	19	Московская область, Наро-Фоминский городской округ, река Горюновка	–	–	–	–	–	–	–
153	50:26:0120503	:ЗУ5	образование земельного участка из земель, находящихся в государственной или муниципальной собственности	452	Московская область, Наро-Фоминский городской округ	Земли промышленности, энергетики, транспорта, связи, радиовещания, телевидения, информатики, земли для обеспечения космической деятельности, земли обороны, безопасности и земли иного специального назначения	связь	–	–	–	–	–
154	50:26:0120503:89	/чзу1	образование части земельного участка	1185	установлено относительно ориентира, расположенного в границах участка. Почтовый адрес ориентира: обл. Московская, р-н Наро-Фоминский, с/пос. Атепцевское, ЗАО "Элинар", уч-к 23	–	для размещения связи	Земли сельскохозяйственного назначения	для ведения сельскохозяйственного производства	Общество с ограниченной ответственностью "Элинар-Агро"	–	Собственность
155	50:26:0120503:321	/чзу1	образование части земельного участка	835	–	–	для размещения связи	Земли населенных пунктов	обслуживание автотранспорта, объекты придорожного сервиса	сведения об объекте недвижимости имеют статус "временные"		
156	50:26:0120606	:ЗУ1	образование земельного участка из земель, находящихся в государственной или муниципальной собственности	481	Московская область, Наро-Фоминский городской округ	Земли промышленности, энергетики, транспорта, связи, радиовещания, телевидения, информатики, земли для обеспечения космической деятельности, земли обороны, безопасности и земли иного специального назначения	связь	–	–	–	–	–
157	50:26:0000000:50435	/чзу5	образование части земельного участка	1695	*Московская область, Наро-Фоминский муниципальный район, Наро-Фоминское лесничество, Башкинское участковое лесничество, квартал 110, выдел 1*	–	для размещения связи	Земли лесного фонда	заготовка древесины (включая СОМ); заготовка и сбор недревесных лесных ресурсов; заготовка пищевых лесных ресурсов и сбор лекарственных растений; осуществление видов деятельности в сфере охотничьего хозяйства (кв. 117, ч. кв. 84, 88, 91, 96, 97, 102, 110); ведение сельского хозяйства (сенокошение, пчеловодство) (кв. 62-66, 75-78, 81-91, 94-97, 100-102, 105, 106, 110, 116, 117); осуществление научно-исследовательской деятельности, образовательной деятельности; осуществление рекреационной деятельности; выращивание посадочного материала лесных растений (саженцев, сеянцев); выполнение работ по геологическому изучению недр, разработка месторождений полезных ископаемых (кв. 117, ч. кв. 84, 88, 91, 96, 97, 102, 110); строительство и эксплуатация водохранилищ и иных искусственных водных объектов, а также гидротехнических сооружений и специализированных портов; строительство, реконструкция, эксплуатация линейных объектов; осуществление религиозной деятельности; изыскательские работы	Российская Федерация	–	Собственность
158	50:26:0120606	:ЗУ2*	образование земельного участка из земель, находящихся в государственной или муниципальной собственности	47	Московская область, Наро-Фоминский городской округ	Земли сельскохозяйственного назначения	связь	–	–	–	–	–

* Участок трассы ВОЛС, проложенный методом ГНБ

№ п/п	Наименование образуемого земельного участка/ /части земельного участка		Способ образования	Площадь ЗУ/чзу, кв.м	Местоположение образуемого земельного участка	Образуемый земельный участок		Исходный (изменяемый) земельный участок				
	Кадастровый номер	Обозначение ЗУ/чзу				Категория земель	Вид разрешенного использования ЗУ/ /Характеристика чзу	Категория земель	Вид разрешенного использования ЗУ	Собственник земельного участка	Арендатор (правообладатель) земельного участка	Вид права на земельный участок
1	2	3	4	5	6	7	8	9	10	11	12	13
159	50:26:0120508	ГНБ	в соотвествии с ч. 2 ст. 102 Земельного кодекса РФ на землях, покрытых поверхностными водами, не осуществляется образование земельных участков	67	Московская область, Наро-Фоминский городской округ, река Истья	–	–	–	–	–	–	–
160	50:26:0120508	:ЗУ1*	образование земельного участка из земель, находящихся в государственной или муниципальной собственности	252	Московская область, Наро-Фоминский городской округ	Земли сельскохозяйственного назначения	связь	–	–	–	–	–
161	50:26:0000000:50435	/чзу6	образование части земельного участка	6932	*Московская область, Наро-Фоминский муниципальный район, Наро-Фоминское лесничество, Башкинское участковое лесничество, квартал 110, выдел 2-4,6,7,13,16,19*	–	для размещения связи	Земли лесного фонда	заготовка древесины (включая СОМ); заготовка и сбор недревесных лесных ресурсов; заготовка пищевых лесных ресурсов и сбор лекарственных растений; осуществление видов деятельности в сфере охотничьего хозяйства (кв. 117, ч. кв. 84, 88, 91, 96, 97, 102, 110); ведение сельского хозяйства (сенокошение, пчеловодство) (кв. 62-66, 75-78, 81-91, 94-97, 100-102, 105, 106, 110, 116, 117); осуществление научно-исследовательской деятельности, образовательной деятельности; осуществление рекреационной деятельности; выращивание посадочного материала лесных растений (саженцев, сеянцев); выполнение работ по геологическому изучению недр, разработка месторождений полезных ископаемых (кв. 117, ч. кв. 84, 88, 91, 96, 97, 102, 110); строительство и эксплуатация водохранилищ и иных искусственных водных объектов, а также гидротехнических сооружений и специализированных портов; строительство, реконструкция, эксплуатация линейных объектов; осуществление религиозной деятельности; изыскательские работы	Российская Федерация	–	Собственность
162	50:26:0120605	:ЗУ1	образование земельного участка из земель, находящихся в государственной или муниципальной собственности	625	Московская область, Наро-Фоминский городской округ	Земли промышленности, энергетики, транспорта, связи, радиовещания, телевидения, информатики, земли для обеспечения космической деятельности, земли обороны, безопасности и земли иного специального назначения	связь	–	–	–	–	–
163	50:26:0120605	:ЗУ2	образование земельного участка из земель, находящихся в государственной или муниципальной собственности	147	Московская область, Наро-Фоминский городской округ	Земли промышленности, энергетики, транспорта, связи, радиовещания, телевидения, информатики, земли для обеспечения космической деятельности, земли обороны, безопасности и земли иного специального назначения	связь	–	–	–	–	–
164	50:26:0000000:50435	/чзу7	образование части земельного участка	1276	*Московская область, Наро-Фоминский муниципальный район, Наро-Фоминское лесничество, Башкинское участковое лесничество, квартал 110, выдел 29,34*	–	для размещения связи	Земли лесного фонда	заготовка древесины (включая СОМ); заготовка и сбор недревесных лесных ресурсов; заготовка пищевых лесных ресурсов и сбор лекарственных растений; осуществление видов деятельности в сфере охотничьего хозяйства (кв. 117, ч. кв. 84, 88, 91, 96, 97, 102, 110); ведение сельского хозяйства (сенокошение, пчеловодство) (кв. 62-66, 75-78, 81-91, 94-97, 100-102, 105, 106, 110, 116, 117); осуществление научно-исследовательской деятельности, образовательной деятельности; осуществление рекреационной деятельности; выращивание посадочного материала лесных растений (саженцев, сеянцев); выполнение работ по геологическому изучению недр, разработка месторождений полезных ископаемых (кв. 117, ч. кв. 84, 88, 91, 96, 97, 102, 110); строительство и эксплуатация водохранилищ и иных искусственных водных объектов, а также гидротехнических сооружений и специализированных портов; строительство, реконструкция, эксплуатация линейных объектов; осуществление религиозной деятельности; изыскательские работы	Российская Федерация	–	Собственность
165	50:26:0120603	:ЗУ1	образование земельного участка из земель, находящихся в государственной или муниципальной собственности	512	Московская область, Наро-Фоминский городской округ	Земли промышленности, энергетики, транспорта, связи, радиовещания, телевидения, информатики, земли для обеспечения космической деятельности, земли обороны, безопасности и земли иного специального назначения	связь	–	–	–	–	–

* Участок трассы ВОЛС, проложенный методом ГНБ

№ п/п	Наименование образуемого земельного участка/ /части земельного участка		Способ образования	Площадь ЗУ/чзу, кв.м	Местоположение образуемого земельного участка	Образуемый земельный участок		Исходный (изменяемый) земельный участок				
	Кадастровый номер	Обозначение ЗУ/чзу				Категория земель	Вид разрешенного использования ЗУ/ /Характеристика чзу	Категория земель	Вид разрешенного использования ЗУ	Собственник земельного участка	Арендатор (правообладатель) земельного участка	Вид права на земельный участок
1	2	3	4	5	6	7	8	9	10	11	12	13
166	50:26:0000000:50435	/чзу8	образование части земельного участка	333	*Московская область, Наро-Фоминский муниципальный район, Наро-Фоминское лесничество, Башкинское участковое лесничество, квартал 110, выдел 34*	–	для размещения связи	Земли лесного фонда	заготовка древесины (включая СОМ); заготовка и сбор недревесных лесных ресурсов; заготовка пищевых лесных ресурсов и сбор лекарственных растений; осуществление видов деятельности в сфере охотничьего хозяйства (кв. 117, ч. кв. 84, 88, 91, 96, 97, 102, 110); ведение сельского хозяйства (сенокошение, пчеловодство) (кв. 62-66, 75-78, 81-91, 94-97, 100-102, 105, 106, 110, 116, 117); осуществление научно-исследовательской деятельности, образовательной деятельности; осуществление рекреационной деятельности; выращивание посадочного материала лесных растений (саженцев, сеянцев); выполнение работ по геологическому изучению недр, разработка месторождений полезных ископаемых (кв. 117, ч. кв. 84, 88, 91, 96, 97, 102, 110); строительство и эксплуатация водохранилищ и иных искусственных водных объектов, а также гидротехнических сооружений и специализированных портов; строительство, реконструкция, эксплуатация линейных объектов; осуществление религиозной деятельности; изыскательские работы	Российская Федерация	–	Собственность
167	50:26:0120603:1	/чзу1	образование части земельного участка	257	установлено относительно ориентира, расположенного в границах участка. Почтовый адрес ориентира: обл. Московская, р-н Наро-Фоминский, с/пос. Атепцевское, у д.Нефедово, ОАО "ТАТНЕФТЬ"	–	для размещения связи	Земли промышленности, энергетики, транспорта, связи, радиовещания, телевидения, информатики, земли для обеспечения космической деятельности, земли обороны, безопасности и земли иного специального назначения	под размещение автозаправочной станции	Муниципальное образование "Наро-Фоминский муниципальный район"	Открытое акционерное общество "ТАТНЕФТЬ" имени В.Д.Шашина	Собственность Аренда
168	50:26:0120603	:ЗУ2	образование земельного участка из земель, находящихся в государственной или муниципальной собственности	23	Московская область, Наро-Фоминский городской округ	Земли промышленности, энергетики, транспорта, связи, радиовещания, телевидения, информатики, земли для обеспечения космической деятельности, земли обороны, безопасности и земли иного специального назначения	связь	–	–	–	–	–
169	50:26:0120603:9	/чзу1	образование части земельного участка	7945	Московская область, р-н Наро-Фоминский, сельское поселение Атепцевское	–	для размещения связи	Земли сельскохозяйственного назначения	для сельскохозяйственного производства	сведения о зарегистрированных правах отсутствуют		
170	50:26:0120602	:ЗУ1*	образование земельного участка из земель, находящихся в государственной или муниципальной собственности	176	Московская область, Наро-Фоминский городской округ	Земли сельскохозяйственного назначения	связь	–	–	–	–	–
171	50:26:0120602	ГНБ	в соотвествии с ч. 2 ст. 102 Земельного кодекса РФ на землях, покрытых поверхностными водами, не осуществляется образование земельных участков	19	Московская область, Наро-Фоминский городской округ, ручей вблизи д. Нефедово	–	–	–	–	–	–	–
172	50:26:0120602	:ЗУ2*	образование земельного участка из земель, находящихся в государственной или муниципальной собственности	249	Московская область, Наро-Фоминский городской округ	Земли сельскохозяйственного назначения	связь	–	–	–	–	–
173	50:26:0120602:6	/чзу1	образование части земельного участка	232	установлено относительно ориентира, расположенного в границах участка. Почтовый адрес ориентира: обл. Московская, р-н Наро-Фоминский, с/пос. Атепцевское, д. Нефедово, 85 км Киевского шоссе	–	для размещения связи	Земли населенных пунктов	для эксплуатации объектов инфраструктуры	Государственная собственность, подлежащая разграничению	Акционерное общество банк "Снорас" (страна регистрации: Литовская республика)	Собственность Аренда
174	50:26:0120602	:ЗУ3	образование земельного участка из земель, находящихся в государственной или муниципальной собственности	1058	Московская область, Наро-Фоминский городской округ	Земли сельскохозяйственного назначения	связь	–	–	–	–	–
175	50:26:0120602:7	/чзу1	образование части земельного участка	480	установлено относительно ориентира, расположенного в границах участка. Почтовый адрес ориентира: обл. Московская, р-н Наро-Фоминский, с/пос. Атепцевское, д. Нефедово, 85 км Киевского шоссе	–	для размещения связи	Земли населенных пунктов	под размещение многотопливного автозаправочного комплекса	Государственная собственность, подлежащая разграничению	Общество с ограниченной ответственностью "ЛУКОЙЛ-Центринефтепродукт"	Собственность Аренда
176	50:26:0120602:15	/чзу1	образование части земельного участка	2729	установлено относительно ориентира, расположенного в границах участка. Почтовый адрес ориентира: обл. Московская, р-н Наро-Фоминский, с/пос. Атепцевское, ЗАО"Элинар", уч-к 34	–	для размещения связи	Земли сельскохозяйственного назначения	для сельскохозяйственного производства	Общество с ограниченной ответственностью "Нарпромразвитие"	–	Собственность
177	40:03:068304:10	/чзу1	образование части земельного участка	112	установлено относительно ориентира, расположенного в границах участка. Почтовый адрес ориентира: обл. Калужская, р-н Боровский, сельское поселение "село Ворсино", возле д.Коряково	–	для размещения связи	Земли сельскохозяйственного назначения	для сельскохозяйственного производства	сведения о зарегистрированных правах отсутствуют		

* Участок трассы ВОЛС, проложенный методом ГНБ

№ п/п	Наименование образуемого земельного участка/ /части земельного участка		Способ образования	Площадь ЗУ/чзу, кв.м	Местоположение образуемого земельного участка	Образуемый земельный участок		Исходный (изменяемый) земельный участок				
	Кадастровый номер	Обозначение ЗУ/чзу				Категория земель	Вид разрешенного использования ЗУ/ /Характеристика чзу	Категория земель	Вид разрешенного использования ЗУ	Собственник земельного участка	Арендатор (правообладатель) земельного участка	Вид права на земельный участок
1	2	3	4	5	6	7	8	9	10	11	12	13
178	40:03:068304:19	/чзу1	образование части земельного участка	1072	установлено относительно ориентира, расположенного в границах участка. Ориентир возле д.Коряково. Почтовый адрес ориентира: обл. Калужская, р-н Боровский, сельское поселение " село Ворсино "	–	для размещения связи	Земли промышленности, энергетики, транспорта, связи, радиовещания, телевидения, информатики, земли для обеспечения космической деятельности, земли обороны, безопасности и земли иного специального назначения	для размещения промышленных объектов	–	Шарипов Артур Эдуардович	Аренда
179	40:03:068304:10	/чзу2	образование части земельного участка	610	установлено относительно ориентира, расположенного в границах участка. Почтовый адрес ориентира: обл. Калужская, р-н Боровский, сельское поселение "село Ворсино", возле д.Коряково	–	для размещения связи	Земли сельскохозяйственного назначения	для сельскохозяйственного производства	сведения о зарегистрированных правах отсутствуют		
180	40:03:000000:66	/чзу1	образование части земельного участка	1555	*Боровское лесничество, Балабановское участковое лесничество, квартал 23, выдел 11*	–	для размещения связи	Земли лесного фонда	для заготовки древесины по главному пользованию	Российская Федерация	–	Собственность
181	40:03:068304:10	/чзу3	образование части земельного участка	1138	установлено относительно ориентира, расположенного в границах участка. Почтовый адрес ориентира: обл. Калужская, р-н Боровский, сельское поселение "село Ворсино", возле д.Коряково	–	для размещения связи	Земли сельскохозяйственного назначения	для сельскохозяйственного производства	сведения о зарегистрированных правах отсутствуют		
182	40:03:000000:66	/чзу2	образование части земельного участка	973	*Боровское лесничество, Балабановское участковое лесничество, квартал 23, выделы 10, 11*	–	для размещения связи	Земли лесного фонда	для заготовки древесины по главному пользованию	Российская Федерация	–	Собственность
183	40:03:068304:10	/чзу4	образование части земельного участка	2018	установлено относительно ориентира, расположенного в границах участка. Почтовый адрес ориентира: обл. Калужская, р-н Боровский, сельское поселение "село Ворсино", возле д.Коряково	–	для размещения связи	Земли сельскохозяйственного назначения	для сельскохозяйственного производства	сведения о зарегистрированных правах отсутствуют		
184	40:03:068304:28	/чзу1	образование части земельного участка	14	Калужская обл, р-н Боровский	–	для размещения связи	Земли промышленности, энергетики, транспорта, связи, радиовещания, телевидения, информатики, земли для обеспечения космической деятельности, земли обороны, безопасности и земли иного специального назначения	для размещения промышленных объектов	сведения о зарегистрированных правах отсутствуют		
185	40:03:000000:66	/чзу3	образование части земельного участка	16	*Боровское лесничество, Балабановское участковое лесничество, квартал 23, выдел 14*	–	для размещения связи	Земли лесного фонда	для заготовки древесины по главному пользованию	Российская Федерация	–	Собственность
186	40:03:068304:28	/чзу2	образование части земельного участка	282	Калужская обл, р-н Боровский	–	для размещения связи	Земли промышленности, энергетики, транспорта, связи, радиовещания, телевидения, информатики, земли для обеспечения космической деятельности, земли обороны, безопасности и земли иного специального назначения	для размещения промышленных объектов	сведения о зарегистрированных правах отсутствуют		
187	40:03:068304:10	/чзу5	образование части земельного участка	537	установлено относительно ориентира, расположенного в границах участка. Почтовый адрес ориентира: обл. Калужская, р-н Боровский, сельское поселение "село Ворсино", возле д.Коряково	–	для размещения связи	Земли сельскохозяйственного назначения	для сельскохозяйственного производства	сведения о зарегистрированных правах отсутствуют		
188	40:03:068304:28	/чзу3	образование части земельного участка	1208	Калужская обл, р-н Боровский	–	для размещения связи	Земли промышленности, энергетики, транспорта, связи, радиовещания, телевидения, информатики, земли для обеспечения космической деятельности, земли обороны, безопасности и земли иного специального назначения	для размещения промышленных объектов	сведения о зарегистрированных правах отсутствуют		
189	40:03:068304:10	/чзу6	образование части земельного участка	298	установлено относительно ориентира, расположенного в границах участка. Почтовый адрес ориентира: обл. Калужская, р-н Боровский, сельское поселение "село Ворсино", возле д.Коряково	–	для размещения связи	Земли сельскохозяйственного назначения	для сельскохозяйственного производства	сведения о зарегистрированных правах отсутствуют		

* Участок трассы ВОЛС, проложенный методом ГНБ

№ п/п	Наименование образуемого земельного участка/ /части земельного участка		Способ образования	Площадь ЗУ/чзу, кв.м	Местоположение образуемого земельного участка	Образуемый земельный участок		Исходный (изменяемый) земельный участок				
	Кадастровый номер	Обозначение ЗУ/чзу				Категория земель	Вид разрешенного использования ЗУ/ /Характеристика чзу	Категория земель	Вид разрешенного использования ЗУ	Собственник земельного участка	Арендатор (правообладатель) земельного участка	Вид права на земельный участок
1	2	3	4	5	6	7	8	9	10	11	12	13
190	40:03:000000:66	/чзу4	образование части земельного участка	2114	*Боровское лесничество, Балабановское участковое лесничество, квартал 23, выдел 14*	–	для размещения связи	Земли лесного фонда	для заготовки древесины по главному пользованию	Российская Федерация	–	Собственность
191	40:03:068304:10	/чзу7	образование части земельного участка	82	установлено относительно ориентира, расположенного в границах участка. Почтовый адрес ориентира: обл. Калужская, р-н Боровский, сельское поселение "село Ворсино", возле д.Коряково	–	для размещения связи	Земли сельскохозяйственного назначения	для сельскохозяйственного производства	сведения о зарегистрированных правах отсутствуют		
192	40:03:000000:702	/чзу1	образование части земельного участка	775	*Боровское лесничество, Балабановское участковое лесничество, квартал 79, выдел 48*	–	для размещения связи	Земли лесного фонда	участок лесного фонда (леса)	Российская Федерация	–	Собственность
193	40:03:069901:1	/чзу1*	образование части земельного участка	456	обл. Калужская, р-н Боровский	–	для размещения связи	Земли промышленности, энергетики, транспорта, связи, радиовещания, телевидения, информатики, земли для обеспечения космической деятельности, земли обороны, безопасности и земли иного специального назначения	для эксплуатации и обслуживания железной дороги	Российская Федерация	Открытое акционерное общество "Российские железные дороги"	Собственность Аренда
194	40:03:000000:606	/чзу1	образование части земельного участка	2875	*Боровское лесничество, Балабановское участковое лесничество, квартал 79, выдел 11*	–	для размещения связи	Земли лесного фонда	участок лесного фонда (леса)	Российская Федерация	–	Собственность
195	40:03:060901	:ЗУ1	образование земельного участка из земель, находящихся в государственной или муниципальной собственности	891	Калужская область, Боровский район, сельское поселение "село Ворсино", д. Рогачево	Земли населенных пунктов	связь	–	–	–	–	–
196	40:03:060901:577	/чзу1*	образование части земельного участка	219	*Боровское лесничество, Балабановское участковое лесничество, квартал 79, выдел 21*	–	для размещения связи	Земли лесного фонда	участок лесного фонда (леса)	Российская Федерация	–	Собственность
197	40:03:060901:613	/чзу1	образование части земельного участка	216	установлено относительно ориентира, расположенного в границах участка. Почтовый адрес ориентира: Калужская область, р-н Боровский, д. Рогачево	–	для размещения связи	Земли населенных пунктов	кафе, закусочные, столовые (без или с ограниченным ассортиментом алкогольных напитков) площадью не более 120 кв.м.; магазины товаров первой необходимости площадью не более 150 кв.м.; киоски, лоточная торговля, временные павильоны розничной торговли и обслуживания населения	Капезин Михаил Вячеславович	–	Собственность
198	40:03:130000:9	/чзу1*	образование части земельного участка	328	установлено относительно ориентира, расположенного в границах участка. Почтовый адрес ориентира: Калужская обл., р-н Боровский, автодорога "Москва-Киев" - ЕЛИП	–	для размещения связи	Земли промышленности, энергетики, транспорта, связи, радиовещания, телевидения, информатики, земли для обеспечения космической деятельности, земли обороны, безопасности и земли иного специального назначения	Для эксплуатации и ремонта автодорог	–	Государственное казенное учреждение Калужской области "Калугадорзаказчик"	Постоянное (бессрочное) пользование
199	40:03:060901:614	/чзу1	образование части земельного участка	90	установлено относительно ориентира, расположенного в границах участка. Почтовый адрес ориентира: Калужская область, р-н Боровский, д. Рогачево	–	для размещения связи	Земли населенных пунктов	для ведения личного подсобного хозяйства	Размазин Юрий Викторович	–	Собственность
200	40:03:060901	:ЗУ2	образование земельного участка из земель, находящихся в государственной или муниципальной собственности	40	Калужская область, Боровский район, сельское поселение "село Ворсино", д. Рогачево	Земли населенных пунктов	связь	–	–	–	–	–
201	40:03:068319:209	/чзу1	образование части земельного участка	112	установлено относительно ориентира, расположенного в границах участка. Почтовый адрес ориентира: Калужская область, р-н Боровский, с. Ворсино	–	для размещения связи	Земли населенных пунктов	автомобильный транспорт	Калужская область	Государственное казенное учреждение Калужской области "Калугадорзаказчик"	Собственность Постоянное (бессрочное) пользование
202	40:03:068319:208	/чзу1	образование части земельного участка	1806	установлено относительно ориентира, расположенного в границах участка. Почтовый адрес ориентира: Калужская область, р-н Боровский, с. Ворсино	–	для размещения связи	Земли населенных пунктов	для размещения промышленных объектов	Общество с ограниченной ответственностью "ФВ Рейл"	–	Собственность
203	40:03:068319	:ЗУ1	образование земельного участка из земель, находящихся в государственной или муниципальной собственности	526	Калужская область, Боровский район, сельское поселение "село Ворсино"	Земли промышленности, энергетики, транспорта, связи, радиовещания, телевидения, информатики, земли для обеспечения космической деятельности, земли обороны, безопасности и земли иного специального назначения	связь	–	–	–	–	–

* Участок трассы ВОЛС, проложенный методом ГНБ

№ п/п	Наименование образуемого земельного участка/ /части земельного участка		Способ образования	Площадь ЗУ/чзу, кв.м	Местоположение образуемого земельного участка	Образуемый земельный участок		Исходный (изменяемый) земельный участок				
	Кадастровый номер	Обозначение ЗУ/чзу				Категория земель	Вид разрешенного использования ЗУ/ /Характеристика чзу	Категория земель	Вид разрешенного использования ЗУ	Собственник земельного участка	Арендатор (правообладатель) земельного участка	Вид права на земельный участок
1	2	3	4	5	6	7	8	9	10	11	12	13
204	40:03:068319:154	/чзу1*	образование части земельного участка	94	установлено относительно ориентира, расположенного в границах участка. Почтовый адрес ориентира: Калужская область, р-н Боровский, д. Рогачево	–	для размещения связи	Земли населенных пунктов	для размещения промышленных объектов	Акционерное общество "Фрейт Вилладж Калуга"	–	Собственность
205	40:03:068319:245	/чзу1	образование части земельного участка	1343	Местоположение установлено относительно ориентира, расположенного в границах участка. Почтовый адрес ориентира: Калужская область, р-н Боровский, с. Ворсино	–	для размещения связи	Земли населенных пунктов	для размещения промышленных объектов	Акционерное общество "Фрейт Вилладж Девелопмент"	–	Собственность
206	40:03:068319:109	/чзу1	образование части земельного участка	189	установлено относительно ориентира, расположенного в границах участка. Почтовый адрес ориентира: Калужская обл., р-н Боровский, с. Ворсино	–	для размещения связи	Земли населенных пунктов	для размещения промышленных объектов	–	Акционерное общество "Фрейт Вилладж Девелопмент"	Аренда
207	40:03:068319	:ЗУ2	образование земельного участка из земель, находящихся в государственной или муниципальной собственности	13	Калужская область, Боровский район, сельское поселение "село Ворсино", с. Ворсино	Земли населенных пунктов	связь	–	–	–	–	–
208	40:03:068319:123	/чзу1	образование части земельного участка	343	установлено относительно ориентира, расположенного в границах участка. Почтовый адрес ориентира: Калужская обл., р-н Боровский, с. Ворсино	–	для размещения связи	Земли населенных пунктов	для размещения промышленных объектов	–	Акционерное общество "Фрейт Вилладж Девелопмент"	Аренда
209	40:03:068319:116	/чзу1	образование части земельного участка	467	установлено относительно ориентира, расположенного в границах участка. Почтовый адрес ориентира: Калужская обл., р-н Боровский, с. Ворсино	–	для размещения связи	Земли населенных пунктов	для размещения промышленных объектов	Акционерное общество "Фрейт Вилладж Девелопмент"	–	Собственность
210	40:03:068319:115	/чзу1*	образование части земельного участка	136	установлено относительно ориентира, расположенного в границах участка. Почтовый адрес ориентира: Калужская обл., р-н Боровский, д. Рогачево	–	для размещения связи	Земли населенных пунктов	для размещения промышленных объектов	Открытое акционерное общество "Фрейт Вилладж Калуга"	–	Собственность
211	40:03:068319:409	/чзу1	образование части земельного участка	2577	установлено относительно ориентира, расположенного в границах участка. Почтовый адрес ориентира: Калужская обл., р-н Боровский, с. Ворсино	–	для размещения связи	Земли населенных пунктов	для размещения промышленных объектов	Открытое акционерное общество "Фрейт Вилладж Девелопмент"	–	Собственность
212	40:03:068319:89	/чзу1*	образование части земельного участка	111	установлено относительно ориентира, расположенного за пределами участка. Ориентир кладбище. Участок находится примерно в 395 м от ориентира по направлению на юго-восток. Почтовый адрес ориентира: Калужская обл., р-н Боровский, д. Рогачево	–	для размещения связи	Земли населенных пунктов	для размещения промышленных объектов	Открытое акционерное общество "Фрейт Вилладж Калуга"	–	Собственность
213	40:03:068319:262	/чзу1*	образование части земельного участка	114	установлено относительно ориентира, расположенного в границах участка. Почтовый адрес ориентира: Калужская область, р-н Боровский, с. Ворсино	–	для размещения связи	Земли населенных пунктов	для размещения промышленных объектов	Акционерное общество "Фрейт Вилладж Девелопмент"	–	Собственность
214	40:03:068319	:ЗУ3*	образование земельного участка из земель, находящихся в государственной или муниципальной собственности	10	Калужская область, Боровский район, сельское поселение "село Ворсино"	Земли промышленности, энергетики, транспорта, связи, радиовещания, телевидения, информатики, земли для обеспечения космической деятельности, земли обороны, безопасности и земли иного специального назначения	связь	–	–	–	–	–
215	40:03:000000:1040	/чзу1	образование части земельного участка	230	установлено относительно ориентира, расположенного в границах участка. Почтовый адрес ориентира: Калужская область, р-н Боровский, д. Рогачево	–	для размещения связи	Земли промышленности, энергетики, транспорта, связи, радиовещания, телевидения, информатики, земли для обеспечения космической деятельности, земли обороны, безопасности и земли иного специального назначения	под проектируемые газопроводы высокого давления и распределительных газовых сетей по объекту "Газопровод высокого давления и распределительные газовые сети д. Рогачево Боровский район"	сведения об объекте недвижимости имеют статус "временные"		

* Участок трассы ВОЛС, проложенный методом ГНБ

№ п/п	Наименование образуемого земельного участка/ /части земельного участка		Способ образования	Площадь ЗУ/чзу, кв.м	Местоположение образуемого земельного участка	Образуемый земельный участок		Исходный (изменяемый) земельный участок				
	Кадастровый номер	Обозначение ЗУ/чзу				Категория земель	Вид разрешенного использования ЗУ/ /Характеристика чзу	Категория земель	Вид разрешенного использования ЗУ	Собственник земельного участка	Арендатор (правообладатель) земельного участка	Вид права на земельный участок
1	2	3	4	5	6	7	8	9	10	11	12	13
216	40:03:068319	:ЗУ4	образование земельного участка из земель, находящихся в государственной или муниципальной собственности	669	Калужская область, Боровский район, сельское поселение "село Ворсино"	Земли промышленности, энергетики, транспорта, связи, радиовещания, телевидения, информатики, земли для обеспечения космической деятельности, земли обороны, безопасности и земли иного специального назначения	связь	–	–	–	–	–
217	40:03:068319:98	/чзу1	образование части земельного участка	1489	*Боровское лесничество, Балабановское участковое лесничество, квартал 86, выдел 22*	–	для размещения связи	Земли лесного фонда	участок лесного фонда (леса)	Российская Федерация	–	Собственность
218	40:03:068319	:ЗУ5	образование земельного участка из земель, находящихся в государственной или муниципальной собственности	673	Калужская область, Боровский район, сельское поселение "село Ворсино"	Земли промышленности, энергетики, транспорта, связи, радиовещания, телевидения, информатики, земли для обеспечения космической деятельности, земли обороны, безопасности и земли иного специального назначения	связь	–	–	–	–	–
219	40:03:000000:1040	/чзу2	образование части земельного участка	887	установлено относительно ориентира, расположенного в границах участка. Почтовый адрес ориентира: Калужская область, р-н Боровский, д. Рогачево	–	для размещения связи	Земли промышленности, энергетики, транспорта, связи, радиовещания, телевидения, информатики, земли для обеспечения космической деятельности, земли обороны, безопасности и земли иного специального назначения	под проектируемые газопроводы высокого давления и распределительных газовых сетей по объекту "Газопровод высокого давления и распределительные газовые сети д. Рогачево Боровский район"	сведения об объекте недвижимости имеют статус "временные"		
220	40:03:061001:429	/чзу1	образование части земельного участка	49	установлено относительно ориентира, расположенного в границах участка. Почтовый адрес ориентира: Калужская обл., р-н Боровский, ж.-д. ст. Ворсино	–	для размещения связи	Земли населенных пунктов	для ведения личного подсобного хозяйства	Леонова Вера Александровна	–	Собственность
221	40:03:068319	:ЗУ6	образование земельного участка из земель, находящихся в государственной или муниципальной собственности	16	Калужская область, Боровский район, сельское поселение "село Ворсино"	Земли населенных пунктов	связь	–	–	–	–	–
222	40:03:000000:1040	/чзу3	образование части земельного участка	20	установлено относительно ориентира, расположенного в границах участка. Почтовый адрес ориентира: Калужская область, р-н Боровский, д. Рогачево	–	для размещения связи	Земли промышленности, энергетики, транспорта, связи, радиовещания, телевидения, информатики, земли для обеспечения космической деятельности, земли обороны, безопасности и земли иного специального назначения	под проектируемые газопроводы высокого давления и распределительных газовых сетей по объекту "Газопровод высокого давления и распределительные газовые сети д. Рогачево Боровский район"	сведения об объекте недвижимости имеют статус "временные"		
223	40:03:061801	:ЗУ1	образование земельного участка из земель, находящихся в государственной или муниципальной собственности	14	Калужская область, Боровский район, сельское поселение "село Ворсино"	Земли промышленности, энергетики, транспорта, связи, радиовещания, телевидения, информатики, земли для обеспечения космической деятельности, земли обороны, безопасности и земли иного специального назначения	связь	–	–	–	–	–
224	40:03:061801	:ЗУ2	образование земельного участка из земель, находящихся в государственной или муниципальной собственности	95	Калужская область, Боровский район, сельское поселение "село Ворсино", ст. Ворсино	Земли населенных пунктов	связь	–	–	–	–	–
225	40:03:061801:36	/чзу1	образование части земельного участка	294	установлено относительно ориентира, расположенного в границах участка. Почтовый адрес ориентира: Калужская область, р-н Боровский, ж/д_ст Ворсино, сельское поселение село Ворсино, ст.Ворсино	–	для размещения связи	Земли населенных пунктов	для ведения личного подсобного хозяйства	Шинко Сергей Николаевич	–	Собственность
226	40:03:061801	:ЗУ3	образование земельного участка из земель, находящихся в государственной или муниципальной собственности	66	Калужская область, Боровский район, сельское поселение "село Ворсино", ст. Ворсино	Земли населенных пунктов	связь	–	–	–	–	–
227	40:03:061801:25	/чзу1	образование части земельного участка	106	установлено относительно ориентира, расположенного в границах участка. Почтовый адрес ориентира: Калужская обл., Боровский р-н, ст. Ворсино	–	для размещения связи	Земли населенных пунктов	для огородничества	сведения о зарегистрированных правах отсутствуют		
228	40:03:061801	:ЗУ4	образование земельного участка из земель, находящихся в государственной или муниципальной собственности	3	Калужская область, Боровский район, сельское поселение "село Ворсино", ст. Ворсино	Земли населенных пунктов	связь	–	–	–	–	–

* Участок трассы ВОЛС, проложенный методом ГНБ

№ п/п	Наименование образуемого земельного участка/ /части земельного участка		Способ образования	Площадь ЗУ/чзу, кв.м	Местоположение образуемого земельного участка	Образуемый земельный участок		Исходный (изменяемый) земельный участок				
	Кадастровый номер	Обозначение ЗУ/чзу				Категория земель	Вид разрешенного использования ЗУ/ /Характеристика чзу	Категория земель	Вид разрешенного использования ЗУ	Собственник земельного участка	Арендатор (правообладатель) земельного участка	Вид права на земельный участок
1	2	3	4	5	6	7	8	9	10	11	12	13
229	40:03:061001:428	/чзу1	образование части земельного участка	137	установлено относительно ориентира, расположенного в границах участка. Почтовый адрес ориентира: обл. Калужская, р-н Боровский, ст. Ворсино	–	для размещения связи	Земли населенных пунктов	для ведения личного подсобного хозяйства	Леонова Вера Александровна	–	Собственность
230	40:03:061801	:ЗУ5	образование земельного участка из земель, находящихся в государственной или муниципальной собственности	179	Калужская область, Боровский район, сельское поселение "село Ворсино", ст. Ворсино	Земли населенных пунктов	связь	–	–	–	–	–
231	40:03:061001:430	/чзу1	образование части земельного участка	70	установлено относительно ориентира, расположенного в границах участка. Почтовый адрес ориентира: обл. Калужская, р-н Боровский, ст. Ворсино	–	для размещения связи	Земли населенных пунктов	для ведения личного подсобного хозяйства	Леонова Вера Александровна	–	Собственность
232	40:03:061801:5	/чзу1	образование части земельного участка	196	установлено относительно ориентира, расположенного в границах участка. Почтовый адрес ориентира: Калужская обл., р-н Боровский, ст. Ворсино	–	для размещения связи	Земли населенных пунктов	для ведения личного подсобного хозяйства	Кузнецова Юлия Анатольевна	–	Собственность
233	40:03:061801	:ЗУ6	образование земельного участка из земель, находящихся в государственной или муниципальной собственности	203	Калужская область, Боровский район, сельское поселение "село Ворсино", ст. Ворсино	Земли населенных пунктов	связь	–	–	–	–	–
234	40:03:061001:1548	/чзу1	образование части земельного участка	180	установлено относительно ориентира, расположенного в границах участка. Почтовый адрес ориентира: Калужская обл., р-н Боровский, ж/д_ст. Ворсино	–	для размещения связи	Земли населенных пунктов	для ведения личного подсобного хозяйства	Нечаева Нина Васильевна	–	Собственность
235	40:03:061801	:ЗУ7	образование земельного участка из земель, находящихся в государственной или муниципальной собственности	134	Калужская область, Боровский район, сельское поселение "село Ворсино", ст. Ворсино	Земли населенных пунктов	связь	–	–	–	–	–
236	40:03:061801:9	/чзу1	образование части земельного участка	291	Калужская область, р-н Боровский, сельское поселение село Ворсино, ст.Ворсино	–	для размещения связи	Земли населенных пунктов	для ведения личного подсобного хозяйства	Черников Сергей Николаевич	–	Собственность
237	40:03:061001	:ЗУ1	образование земельного участка из земель, находящихся в государственной или муниципальной собственности	251	Калужская область, Боровский район, сельское поселение "село Ворсино", ст. Ворсино	Земли населенных пунктов	связь	–	–	–	–	–
238	40:03:061001:604	/чзу1	образование части земельного участка	45	установлено относительно ориентира, расположенного в границах участка. Почтовый адрес ориентира: Калужская обл., р-н Боровский, ст. Ворсино	–	для размещения связи	Земли населенных пунктов	для ведения личного подсобного хозяйства	Крутикова София Николаевна	–	Собственность
239	40:03:061001	:ЗУ2	образование земельного участка из земель, находящихся в государственной или муниципальной собственности	255	Калужская область, Боровский район, сельское поселение "село Ворсино", ст. Ворсино	Земли населенных пунктов	связь	–	–	–	–	–
240	40:03:061001:386	/чзу1	образование части земельного участка	77	установлено относительно ориентира, расположенного в границах участка. Почтовый адрес ориентира: обл. Калужская, р-н Боровский, ст. Ворсино	–	для размещения связи	Земли населенных пунктов	для ведения личного подсобного хозяйства	Семенкова Евгения Александровна	–	Собственность
241	40:03:061001	:ЗУ3	образование земельного участка из земель, находящихся в государственной или муниципальной собственности	1443	Калужская область, Боровский район, сельское поселение "село Ворсино", ст. Ворсино	Земли населенных пунктов	связь	–	–	–	–	–
242	40:03:061001:427	/чзу1	образование части земельного участка	73	установлено относительно ориентира, расположенного в границах участка. Почтовый адрес ориентира: обл. Калужская, р-н Боровский, ст. Ворсино	–	для размещения связи	Земли населенных пунктов	для ведения личного подсобного хозяйства	Семенникова Ольга Даниловна	–	Собственность
243	40:03:000000:1040	/чзу4*	образование части земельного участка	71	Калужская область, р-н Боровский, д. Рогачево	–	для размещения связи	Земли промышленности, энергетики, транспорта, связи, радиовещания, телевидения, информатики, земли для обеспечения космической деятельности, земли обороны, безопасности и земли иного специального назначения	под проектируемые газопроводы высокого давления и распределительных газовых сетей по объекту "Газопровод высокого давления и распределительные газовые сети д. Рогачево Боровский район"	сведения об объекте недвижимости имеют статус "временные"		
244	40:03:061001	:ЗУ4*	образование земельного участка из земель, находящихся в государственной или муниципальной собственности	4	Калужская область, Боровский район, сельское поселение "село Ворсино", ст. Ворсино	Земли населенных пунктов	связь	–	–	–	–	–

* Участок трассы ВОЛС, проложенный методом ГНБ

№ п/п	Наименование образуемого земельного участка/ /части земельного участка		Способ образования	Площадь ЗУ/чзу, кв.м	Местоположение образуемого земельного участка	Образуемый земельный участок		Исходный (изменяемый) земельный участок				
	Кадастровый номер	Обозначение ЗУ/чзу				Категория земель	Вид разрешенного использования ЗУ/ /Характеристика чзу	Категория земель	Вид разрешенного использования ЗУ	Собственник земельного участка	Арендатор (правообладатель) земельного участка	Вид права на земельный участок
1	2	3	4	5	6	7	8	9	10	11	12	13
245	40:03:068319:264	/чзу1	образование части земельного участка	3	установлено относительно ориентира, расположенного в границах участка. Почтовый адрес ориентира: Калужская область, р-н Боровский, с. Ворсино	–	для размещения связи	Земли населенных пунктов	для размещения промышленных объектов	Акционерное общество "Фрейт Вилладж Девелопмент"	–	Собственность
246	40:03:061001:2385	/чзу1	образование части земельного участка	12	установлено относительно ориентира, расположенного в границах участка. Почтовый адрес ориентира: Калужская обл., Боровский р-н, сельское поселение село Ворсино, ст. Ворсино	–	для размещения связи	Земли населенных пунктов	для ведения личного подсобного хозяйства	сведения об объекте недвижимости имеют статус "временные"		
247	40:03:061001:1690	/чзу1	образование части земельного участка	1872	*Боровское лесничество, Балабановское участковое лесничество, квартал 86, выдел 23*	–	для размещения связи	Земли лесного фонда	участок лесного фонда (леса)	Российская Федерация	–	Собственность
248	40:03:061001	:ЗУ5	образование земельного участка из земель, находящихся в государственной или муниципальной собственности	5	Калужская область, Боровский район, сельское поселение "село Ворсино", ст. Ворсино	Земли населенных пунктов	связь	–	–	–	–	–
249	40:03:061001	:ЗУ6	образование земельного участка из земель, находящихся в государственной или муниципальной собственности	2	Калужская область, Боровский район, сельское поселение "село Ворсино"	Земли промышленности, энергетики, транспорта, связи, радиовещания, телевидения, информатики, земли для обеспечения космической деятельности, земли обороны, безопасности и земли иного специального назначения	связь	–	–	–	–	–
250	40:03:069901:1	/чзу2	образование части земельного участка	556	обл. Калужская, р-н Боровский	–	для размещения связи	Земли промышленности, энергетики, транспорта, связи, радиовещания, телевидения, информатики, земли для обеспечения космической деятельности, земли обороны, безопасности и земли иного специального назначения	для эксплуатации и обслуживания железной дороги	Российская Федерация	Открытое акционерное общество "Российские железные дороги"	Собственность Аренда
251	40:03:061001	:ЗУ7	образование земельного участка из земель, находящихся в государственной или муниципальной собственности	5	Калужская область, Боровский район, сельское поселение "село Ворсино"	Земли промышленности, энергетики, транспорта, связи, радиовещания, телевидения, информатики, земли для обеспечения космической деятельности, земли обороны, безопасности и земли иного специального назначения	связь	–	–	–	–	–
252	40:03:061001:1691	/чзу1	образование части земельного участка	4458	*Боровское лесничество, Балабановское участковое лесничество, квартал 86, выдел 24*	–	для размещения связи	Земли лесного фонда	участок лесного фонда (леса)	Российская Федерация	–	Собственность
253	40:03:061001	:ЗУ8	образование земельного участка из земель, находящихся в государственной или муниципальной собственности	21	Калужская область, Боровский район, сельское поселение "село Ворсино", с. Ворсино	Земли населенных пунктов	связь	–	–	–	–	–
254	40:03:061001:1622	/чзу1	образование части земельного участка	32	Калужская обл., р-н Боровский, с. Ворсино	–	для размещения связи	Земли населенных пунктов	для ведения личного подсобного хозяйства	Омарова Джамиля Амировна	–	Собственность
255	40:03:061001	:ЗУ9*	образование земельного участка из земель, находящихся в государственной или муниципальной собственности	205	Калужская область, Боровский район, сельское поселение "село Ворсино"	Земли промышленности, энергетики, транспорта, связи, радиовещания, телевидения, информатики, земли для обеспечения космической деятельности, земли обороны, безопасности и земли иного специального назначения	связь	–	–	–	–	–
256	40:03:068319	:ЗУ7*	образование земельного участка из земель, находящихся в государственной или муниципальной собственности	103	Калужская область, Боровский район, сельское поселение "село Ворсино"	Земли промышленности, энергетики, транспорта, связи, радиовещания, телевидения, информатики, земли для обеспечения космической деятельности, земли обороны, безопасности и земли иного специального назначения	связь	–	–	–	–	–
257	40:03:068319:100	/чзу1	образование части земельного участка	1809	*Боровское лесничество, Балабановское участковое лесничество, квартал 86, выдел 25*	–	для размещения связи	Земли лесного фонда	участок лесного фонда (леса)	Российская Федерация	–	Собственность

* Участок трассы ВОЛС, проложенный методом ГНБ

№ п/п	Наименование образуемого земельного участка/ /части земельного участка		Способ образования	Площадь ЗУ/чзу, кв.м	Местоположение образуемого земельного участка	Образуемый земельный участок		Исходный (изменяемый) земельный участок				
	Кадастровый номер	Обозначение ЗУ/чзу				Категория земель	Вид разрешенного использования ЗУ/ /Характеристика чзу	Категория земель	Вид разрешенного использования ЗУ	Собственник земельного участка	Арендатор (правообладатель) земельного участка	Вид права на земельный участок
1	2	3	4	5	6	7	8	9	10	11	12	13
258	40:03:068319:40	/чзу1	образование части земельного участка	30	установлено относительно ориентира, расположенного в границах участка. Почтовый адрес ориентира: Калужская область, р-н Боровский, в районе с. Ворсино	–	для размещения связи	Земли сельскохозяйственного назначения	для эксплуатации сетей внешнего водоснабжения	–	Общество с ограниченной ответственностью "НЛМК-Калуга"	Сервитут
259	40:03:068319:35	/чзу1	образование части земельного участка	171	установлено относительно ориентира, расположенного в границах участка. Почтовый адрес ориентира: Калужская обл., р-н Боровский, сельское поселение "село Ворсино", в районе с Ворсино	–	для размещения связи	Земли промышленности, энергетики, транспорта, связи, радиовещания, телевидения, информатики, земли для обеспечения космической деятельности, земли обороны, безопасности и земли иного специального назначения	для размещения промышленных объектов	Общество с ограниченной ответственностью "Индустриальный парк "Ворсино"	Общество с ограниченной ответственностью "НЛМК-Калуга"	Собственность Сервитут
260	40:03:068319:41	/чзу1	образование части земельного участка	5527	установлено относительно ориентира, расположенного в границах участка. Почтовый адрес ориентира: Калужская обл., р-н Боровский, сельское поселение "село Ворсино", в районе д. Ворсино	–	для размещения связи	Земли промышленности, энергетики, транспорта, связи, радиовещания, телевидения, информатики, земли для обеспечения космической деятельности, земли обороны, безопасности и земли иного специального назначения	для размещения промышленных объектов	Беличенко Екатерина Александровна	–	Собственность
261	40:03:068319	:ЗУ8*	образование земельного участка из земель, находящихся в государственной или муниципальной собственности	16	Калужская область, Боровский район, сельское поселение "село Ворсино"	Земли промышленности, энергетики, транспорта, связи, радиовещания, телевидения, информатики, земли для обеспечения космической деятельности, земли обороны, безопасности и земли иного специального назначения	связь	–	–	–	–	–
262	40:03:000000:115 (вх. 40:03:068319:10)	/чзу1*	образование части земельного участка	226	Калужская обл., Боровский р-н	–	для размещения связи	Земли промышленности, энергетики, транспорта, связи, радиовещания, телевидения, информатики, земли для обеспечения космической деятельности, земли обороны, безопасности и земли иного специального назначения	Под автомобильными дорогами общего пользования(автодорога Ермолино-М-3 Украина)	–	Федеральное казенное учреждение "Федеральное управление автомобильных дорог "Центральная Россия" Федерального дорожного агентства"	Постоянное (бессрочное) пользование
263	40:03:000000:115 (вх. 40:03:068313:3)	/чзу2*	образование части земельного участка	244	Калужская обл., Боровский р-н	–	для размещения связи	Земли промышленности, энергетики, транспорта, связи, радиовещания, телевидения, информатики, земли для обеспечения космической деятельности, земли обороны, безопасности и земли иного специального назначения	Под автомобильными дорогами общего пользования(автодорога Ермолино-М-3 Украина)	–	Федеральное казенное учреждение "Федеральное управление автомобильных дорог "Центральная Россия" Федерального дорожного агентства"	Постоянное (бессрочное) пользование
264	40:03:068313:14	/чзу1	образование части земельного участка	2680	установлено относительно ориентира, расположенного в границах участка. Почтовый адрес ориентира: Калужская обл., р-н Боровский, восточнее д.Пекино	–	для размещения связи	Земли промышленности, энергетики, транспорта, связи, радиовещания, телевидения, информатики, земли для обеспечения космической деятельности, земли обороны, безопасности и земли иного специального назначения	для размещения промышленных объектов	Общество с ограниченной ответственностью "Индустриальный парк "Ворсино"	Общество с ограниченной ответственностью "НЛМК-Калуга"	Собственность Сервитут
265	40:03:000000:115 (вх. 40:03:068313:3)	/чзу3	образование части земельного участка	634	Калужская обл., Боровский р-н	–	для размещения связи	Земли промышленности, энергетики, транспорта, связи, радиовещания, телевидения, информатики, земли для обеспечения космической деятельности, земли обороны, безопасности и земли иного специального назначения	Под автомобильными дорогами общего пользования(автодорога Ермолино-М-3 Украина)	–	Федеральное казенное учреждение "Федеральное управление автомобильных дорог "Центральная Россия" Федерального дорожного агентства"	Постоянное (бессрочное) пользование
266	40:03:000000:115 (вх. 40:03:068312:3)	/чзу4	образование части земельного участка	1643	Калужская обл., Боровский р-н	–	для размещения связи	Земли промышленности, энергетики, транспорта, связи, радиовещания, телевидения, информатики, земли для обеспечения космической деятельности, земли обороны, безопасности и земли иного специального назначения	Под автомобильными дорогами общего пользования(автодорога Ермолино-М-3 Украина)	–	Федеральное казенное учреждение "Федеральное управление автомобильных дорог "Центральная Россия" Федерального дорожного агентства"	Постоянное (бессрочное) пользование
267	40:03:000000:374	/чзу1	образование части земельного участка	27	установлено относительно ориентира, расположенного в границах участка. Почтовый адрес ориентира: Калужская обл., р-н Боровский в районе д. Пекино	–	для размещения связи	Земли населенных пунктов	для эксплуатации сетей внешнего водоснабжения	–	Общество с ограниченной ответственностью "НЛМК-Калуга"	Сервитут
268	40:03:000000:374	/чзу2	образование части земельного участка	103	установлено относительно ориентира, расположенного в границах участка. Почтовый адрес ориентира: Калужская обл., р-н Боровский в районе д. Пекино	–	для размещения связи	Земли населенных пунктов	для эксплуатации сетей внешнего водоснабжения	–	Общество с ограниченной ответственностью "НЛМК-Калуга"	Сервитут
269	40:03:061201:205	/чзу1	образование части земельного участка	45	*Боровское лесничество, Балабановское участковое лесничество, квартал 91, выдел 6*	–	для размещения связи	Земли лесного фонда	участок лесного фонда (леса)	Российская Федерация	–	Собственность

* Участок трассы ВОЛС, проложенный методом ГНБ

№ п/п	Наименование образуемого земельного участка/ /части земельного участка		Способ образования	Площадь ЗУ/чзу, кв.м	Местоположение образуемого земельного участка	Образуемый земельный участок		Исходный (изменяемый) земельный участок				
	Кадастровый номер	Обозначение ЗУ/чзу				Категория земель	Вид разрешенного использования ЗУ/ /Характеристика чзу	Категория земель	Вид разрешенного использования ЗУ	Собственник земельного участка	Арендатор (правообладатель) земельного участка	Вид права на земельный участок
1	2	3	4	5	6	7	8	9	10	11	12	13
270	40:03:061201	:ЗУ1	образование земельного участка из земель, находящихся в государственной или муниципальной собственности	116	Калужская область, Боровский район, сельское поселение "село Ворсино", д. Пекино	Земли населенных пунктов	связь	–	–	–	–	–
271	40:03:061201:204	/чзу1	образование части земельного участка	9	*Боровское лесничество, Балабановское участковое лесничество, квартал 91, выдел 6*	–	для размещения связи	Земли лесного фонда	участок лесного фонда (леса)	Российская Федерация	–	Собственность
272	40:03:000000:374	/чзу3	образование части земельного участка	758	установлено относительно ориентира, расположенного в границах участка. Почтовый адрес ориентира: Калужская обл., р-н Боровский в районе д. Пекино	–	для размещения связи	Земли населенных пунктов	для эксплуатации сетей внешнего водоснабжения	–	Общество с ограниченной ответственностью "НЛМК-Калуга"	Сервитут
273	40:03:068312:7	/чзу1	образование части земельного участка	322	установлено относительно ориентира, расположенного в границах участка. Почтовый адрес ориентира: Калужская обл., р-н Боровский, в районе д. Пекино	–	для размещения связи	Земли сельскохозяйственного назначения	для эксплуатации сетей внешнего водоснабжения	–	Общество с ограниченной ответственностью "НЛМК-Калуга"	Сервитут
274	40:03:000000:656	/чзу1	образование части земельного участка	879	*Боровское лесничество, Балабановское участковое лесничество, квартал 91, выдел 5*	–	для размещения связи	Земли лесного фонда	участок лесного фонда (леса)	Российская Федерация	–	Собственность
275	40:03:068312:7	/чзу2	образование части земельного участка	33	установлено относительно ориентира, расположенного в границах участка. Почтовый адрес ориентира: Калужская обл., р-н Боровский, в районе д. Пекино	–	для размещения связи	Земли сельскохозяйственного назначения	для эксплуатации сетей внешнего водоснабжения	–	Общество с ограниченной ответственностью "НЛМК-Калуга"	Сервитут
276	40:03:068312:9	/чзу1	образование части земельного участка	7990	установлено относительно ориентира, расположенного в границах участка. Почтовый адрес ориентира: Калужская обл., Боровский р-н, в районе с. Ворсино	–	для размещения связи	Земли промышленности, энергетики, транспорта, связи, радиовещания, телевидения, информатики, земли для обеспечения космической деятельности, земли обороны, безопасности и земли иного специального назначения	Для размещения промышленных объектов	–	Общество с ограниченной ответственностью "Индустриальный парк "Ворсино"	Аренда
277	40:03:061201	:ЗУ2	образование земельного участка из земель, находящихся в государственной или муниципальной собственности	31	Калужская область, Боровский район, сельское поселение "село Ворсино", д. Пекино	Земли населенных пунктов	связь	–	–	–	–	–
278	40:03:068312	:ЗУ1*	образование земельного участка из земель, находящихся в государственной или муниципальной собственности	2	Калужская область, Боровский район, сельское поселение "село Ворсино"	Земли промышленности, энергетики, транспорта, связи, радиовещания, телевидения, информатики, земли для обеспечения космической деятельности, земли обороны, безопасности и земли иного специального назначения	связь	–	–	–	–	–
279	40:03:112202	:ЗУ1*	образование земельного участка из земель, находящихся в государственной или муниципальной собственности	49	Калужская область, Боровский район, сельское поселение "село Ворсино"	Земли промышленности, энергетики, транспорта, связи, радиовещания, телевидения, информатики, земли для обеспечения космической деятельности, земли обороны, безопасности и земли иного специального назначения	связь	–	–	–	–	–
280	40:03:065201	:ЗУ1*	образование земельного участка из земель, находящихся в государственной или муниципальной собственности	6	Калужская область, Боровский район, сельское поселение "село Ворсино"	Земли промышленности, энергетики, транспорта, связи, радиовещания, телевидения, информатики, земли для обеспечения космической деятельности, земли обороны, безопасности и земли иного специального назначения	связь	–	–	–	–	–
281	40:03:112202:61	/чзу1*	образование части земельного участка	101	установлено относительно ориентира, расположенного в границах участка. Почтовый адрес ориентира: Калужская область, р-н Боровский, г.Балабаново-1, ул. Дзержинского	–	для размещения связи	Земли промышленности, энергетики, транспорта, связи, радиовещания, телевидения, информатики, земли для обеспечения космической деятельности, земли обороны, безопасности и земли иного специального назначения	для производственной необходимости	–	Войсковая часть 3694	Постоянное (бессрочное) пользование

* Участок трассы ВОЛС, проложенный методом ГНБ

№ п/п	Наименование образуемого земельного участка/ /части земельного участка		Способ образования	Площадь ЗУ/чзу, кв.м	Местоположение образуемого земельного участка	Образуемый земельный участок		Исходный (изменяемый) земельный участок				
	Кадастровый номер	Обозначение ЗУ/чзу				Категория земель	Вид разрешенного использования ЗУ/ /Характеристика чзу	Категория земель	Вид разрешенного использования ЗУ	Собственник земельного участка	Арендатор (правообладатель) земельного участка	Вид права на земельный участок
1	2	3	4	5	6	7	8	9	10	11	12	13
282	40:03:065201:375	/чзу1*	образование части земельного участка	2	установлено относительно ориентира, расположенного в границах участка. Почтовый адрес ориентира: Калужская область, р-н Боровский, г.Балабаново-1, ул. Дзержинского	–	для размещения связи	Земли промышленности, энергетики, транспорта, связи, радиовещания, телевидения, информатики, земли для обеспечения космической деятельности, земли обороны, безопасности и земли иного специального назначения	для производственной необходимости	–	Войсковая часть 3694	Постоянное (бессрочное) пользование
283	40:03:112902:28	/чзу1	образование части земельного участка	5267	установлено относительно ориентира, расположенного в границах участка. Почтовый адрес ориентира: Калужская обл., р-н Боровский, г. Балабаново, городок Балабаново-1	–	для размещения связи	Земли промышленности, энергетики, транспорта, связи, радиовещания, телевидения, информатики, земли для обеспечения космической деятельности, земли обороны, безопасности и земли иного специального назначения	для размещения войсковой части	Российская Федерация	–	Собственность
284	40:03:000000:1672	/чзу1	образование части земельного участка	276	установлено относительно ориентира, расположенного в границах участка. Почтовый адрес ориентира: Калужская область, р-н Боровский	–	для размещения связи	Земли промышленности, энергетики, транспорта, связи, радиовещания, телевидения, информатики, земли для обеспечения космической деятельности, земли обороны, безопасности и земли иного специального назначения	для обслуживания автомобильной дороги	Калужская область	ГКУ Калужской области "Калугадорзаказчик"	Собственность Постоянное (бессрочное) пользование

* Участок трассы ВОЛС, проложенный методом ГНБ

Перечень пересекаемых земельных участков,
предназначенных для размещения объекта "Кабельные волоконно-оптические линии связи от узла связи 210-Б до вынесенных узлов связи и сетевых узлов связи единой сети электросвязи РФ", 2 этап
(шифр ЦТК/ВОЛС-315/1-253-Б)

№ п/п	Кадастровый номер земельного участка	Площадь земельного участка, кв. м	Местоположение	Категория земель	Вид разрешенного использования	Правообладатель	Вид права
1	2	3	4	5	6	7	8
МОСКОВСКАЯ ОБЛАСТЬ							
ГОРОДСКОЙ ОКРУГ ВЛАСИХА							
1	50:20:0040201:1289	181493	Московская область, Одинцовский район, г. Одинцово-10	Земли промышленности, энергетики, транспорта, связи, радиовещания, телевидения, информатики, земли для обеспечения космической деятельности, земли обороны, безопасности и земли иного специального назначения	для государственных надобностей	Российская Федерация Федеральное государственное казённое учреждение "Центальное территориальное управление имущественных отношений" Министерства обороны Российской Федерации	Собственность Постоянное (бессрочное) пользование
2	50:20:0000000:307064	14737	Московская область, р-н Одинцовский, Звенигородское лесничество, Пионерское участковое лесничество, квартал 102, выдел 1	Земли лесного фонда	Заготовка древесины (включая СОМ), заготовка и сбор недревесных лесных ресурсов, заготовка пищевых лесных ресурсов и сбор лекарственных растений, осуществление видов деятельности в сфере охотничьего хозяйства, ведение сельского хозяйства, осуществление научно-исследовательской деятельности, образовательной деятельности, осуществление рекреационной деятельности, выполнение работ по геологическому изучению недр, разработка месторождений полезных ископаемых, строительство и эксплуатация водохранилищ и иных искусственных водных объектов, а также гидро-технических сооружений и специализированных портов, строительство, реконструкция, эксплуатация линейных объектов, осуществление религиозной деятельности, изыскательские работы	Российская Федерация	Собственность
ОДИНЦОВСКИЙ ГОРОДСКОЙ ОКРУГ							
3	50:20:0000000:307069	14528	Московская область, р-н Одинцовский, Звенигородское лесничество, Пионерское участковое лесничество, квартал 102, выдел 1; квартал 103, выделы 1,2,4	Земли лесного фонда	Заготовка древесины (включая СОМ), заготовка и сбор недревесных лесных ресурсов, заготовка пищевых лесных ресурсов и сбор лекарственных растений, осуществление видов деятельности в сфере охотничьего хозяйства, ведение сельского хозяйства, осуществление научно-исследовательской деятельности, образовательной деятельности, осуществление рекреационной деятельности, выполнение работ по геологическому изучению недр, разработка месторождений полезных ископаемых, строительство и эксплуатация водохранилищ и иных искусственных водных объектов, а также гидро-технических сооружений и специализированных портов, строительство, реконструкция, эксплуатация линейных объектов, осуществление религиозной деятельности, изыскательские работы	Российская Федерация	Собственность

№ п/п	Кадастровый номер земельного участка	Площадь земельного участка, кв. м	Местоположение	Категория земель	Вид разрешенного использования	Правообладатель	Вид права
1	2	3	4	5	6	7	8
4	50:20:0000000:307065	911400	Московская область, р-н Одинцовский, Звенигородское лесничество, Пионерское участковое лесничество, квартал 102, выдел 1; квартал 103, выделы 1-11; квартал 108, выделы 2-4,11; квартал 109, выделы 1-11; квартал 110, выделы 1-3,5-10,12,13	Земли лесного фонда	Заготовка древесины (включая СОМ), заготовка и сбор недревесных лесных ресурсов, заготовка пищевых лесных ресурсов и сбор лекарственных растений, осуществление видов деятельности в сфере охотничьего хозяйства, ведение сельского хозяйства, осуществление научно-исследовательской деятельности, образовательной деятельности, осуществление рекреационной деятельности, выполнение работ по геологическому изучению недр, разработка месторождений полезных ископаемых, строительство и эксплуатация водохранилищ и иных искусственных водных объектов, а также гидро-технических сооружений и специализированных портов, строительство, реконструкция, эксплуатация линейных объектов, осуществление религиозной деятельности, изыскательские работы	Российская Федерация	Собственность
5	50:20:0040111:2290	104721	Московская область, Одинцовский район, Лайковское поле	Земли сельскохозяйственного назначения	для сельскохозяйственного производства	Закрытое акционерное общество "Агрокомплекс Горки-2"	Собственность
6	50:20:0040111:2289	44565	Московская область, Одинцовский район, Лайковское поле	Земли сельскохозяйственного назначения	для сельскохозяйственного производства	Муниципальное образование "Одинцовский муниципальный район Московской области"	Собственность
7	50:20:0040111:2419	730	Московская область, Одинцовский район, городское поселение Одинцово	Земли населенных пунктов	для строительства объекта "Доверенная сеть связи Министерства обороны Российской Федерации" на базе собственных волоконно-оптических линий связи, 1 очередь"	сведения об объекте недвижимости имеют статус "временные"	
8	50:20:0040111:206	469696	Московская область, Одинцовский район, кадастровый квартал 50:20:0040111	Земли лесного фонда	не установлено	Российская Федерация	Собственность
9	50:20:0040111:2572	56969	Московская область, р-н Одинцовский, Российская Федерация, Звенигородское лесничество, Пионерское участковое лесничество, квартал 111, часть выделов 1, 2, 7, 10, 18	Земли промышленности, энергетики, транспорта, связи, радиовещания, телевидения, информатики, земли для обеспечения космической деятельности, земли обороны, безопасности и земли иного специального назначения	Заготовка древесины (включая СОМ); заготовка и сбор недревесных ресурсов; заготовка пищевых лесных ресурсов и сбор лекарственных растений; осуществление видов деятельности в сфере охотничьего хозяйства (ч.кв. 111); ведение сельского хозяйства (ч.кв. 111); осуществление научно- исследовательской деятельности; образовательной деятельности; осуществление рекреационной деятельности; выращивание посадочного материала лесных растений (саженцев, сеянцев); выполнение работ по геологическому изучению недр, разработка месторождений полезных ископаемых (ч.кв. 111); строительство и эксплуатация водохранилищ и иных искусственных водных объектов, а также гидротехнических сооружений, морских портов, морских терминалов, речных портов, причалов; строительство, реконструкция, эксплуатация линейных объектов; осуществление религиозной деятельности; изыскательские работы	Территориальное Управление Федерального агенства по управлению государственным имуществом в Московской области (ТУ Росимущества в Московской области)	Собственность
						Федеральное казенное учреждение "Федеральное управление автомобильных дорог "Центральная Россия" Федерального дорожного агентства"	Постоянное (бессрочное) пользование

№ п/п	Кадастровый номер земельного участка	Площадь земельного участка, кв. м	Местоположение	Категория земель	Вид разрешенного использования	Правообладатель	Вид права
1	2	3	4	5	6	7	8
10	50:20:0040111:2411	50000	Московская область, Одинцовский муниципальный район, Звенигородское лесничество, Подушкинское участковое лесничество, квартал 46, выделы 27, 30-33, 42	Земли лесного фонда	Заготовка древесины (включая СОМ); заготовка и сбор недревесных лесных ресурсов; заготовка пищевых лесных ресурсов и сбор лекарственных растений; осуществление научно-исследовательской деятельности; осуществление рекреационной деятельности; выращивание посадочного материала лесных растений (саженцев, сеянцев); строительство и эксплуатация водохранилищ и иных искусственных водных объектов, а так же гидротехнических сооружений и специализированных портов; строительство, реконструкция, эксплуатация линейных объектов; осуществление религиозной деятельности; изыскательские работы	Российская Федерация	Собственность
						Общество с ограниченной ответственностью "Мосспецстрой"	Аренда
11	50:20:0040111:174	4721	установлено относительно ориентира, расположенного в границах участка. Почтовый адрес ориентира: обл. Московская, р-н Одинцовский, земельный участок расположен в юго-западной части кадастрового квартала 50:20:0040111	Земли промышленности, энергетики, транспорта, связи, радиовещания, телевидения, информатики, земли для обеспечения космической деятельности, земли обороны, безопасности и земли иного специального назначения	для строительства автомобильной дороги	Российская Федерация	Собственность
						Государственная компания "Российские автомобильные дороги"	Аренда
						Открытое акционерное общество "Главная дорога"	Аренда
12	50:20:0000000:1926	55476	установлено относительно ориентира, расположенного в границах участка. Почтовый адрес ориентира: Московская область, Одинцовский район, Москворецкое лесничество, Подушкинское участковое лесничество, кв.46, выд.27,28,29,30,31	Земли промышленности, энергетики, транспорта, связи, радиовещания, телевидения, информатики, земли для обеспечения космической деятельности, земли обороны, безопасности и земли иного специального назначения	для строительства автомобильной дороги	Российская Федерация	Собственность
						Государственная компания "Российские автомобильные дороги"	Аренда
						Открытое акционерное общество "Главная дорога"	Аренда
13	50:20:0040111:173	5563	установлено относительно ориентира, расположенного в границах участка. Почтовый адрес ориентира: обл. Московская, р-н Одинцовский, земельный участок расположен в юго-западной части кадастрового квартала 50:20:0040111	Земли промышленности, энергетики, транспорта, связи, радиовещания, телевидения, информатики, земли для обеспечения космической деятельности, земли обороны, безопасности и земли иного специального назначения	для строительства автомобильной дороги	Российская Федерация	Собственность
						Государственная компания "Российские автомобильные дороги"	Аренда
						Открытое акционерное общество "Главная дорога"	Аренда
14	50:20:0070818:742	36746769	установлено относительно ориентира, расположенного в границах участка. Почтовый адрес ориентира: обл. Московская, р-н Одинцовский, в районе г.Кубинка	Земли промышленности, энергетики, транспорта, связи, радиовещания, телевидения, информатики, земли для обеспечения космической деятельности, земли обороны, безопасности и земли иного специального назначения	для нужд Министерства обороны СССР	Российская Федерация	Собственность
						Федеральное государственное автономное учреждение "Военно-патриотический парк культуры и отдыха Вооруженных Сил Российской Федерации "Патриот"	Постоянное (бессрочное) пользование
15	50:20:0000000:304152	253418	Московская область, р-н Одинцовский, Российская Федерация	Земли населенных пунктов	автомобильный транспорт	сведения о зарегистрированных правах отсутствуют	

№ п/п	Кадастровый номер земельного участка	Площадь земельного участка, кв. м	Местоположение	Категория земель	Вид разрешенного использования	Правообладатель	Вид права
1	2	3	4	5	6	7	8
16	50:20:0070906:346	892	Московская область, Одинцовский район, д. Акулово, уч. 1 Е	Земли промышленности, энергетики, транспорта, связи, радиовещания, телевидения, информатики, земли для обеспечения космической деятельности, земли обороны, безопасности и земли иного специального назначения	размещение волоконно-оптической линии связи	сведения об объекте недвижимости имеют статус "временные"	
17	50:20:0070903:88	1300	установлено относительно ориентира, расположенного в границах участка. Почтовый адрес ориентира: обл. Московская, р-н Одинцовский, Адм. г Кубинка, уч. 187, в районе г.Кубинка, СНТ "Кубинка-М"	Земли сельскохозяйственного назначения	для садоводства	Великая Галина Анатольевна	Собственность
18	50:20:0070906:1701	2421565	Московская область, Одинцовский район, Адм. г. Кубинка, г. Кубинка	Земли промышленности, энергетики, транспорта, связи, радиовещания, телевидения, информатики, земли для обеспечения космической деятельности, земли обороны, безопасности и земли иного специального назначения	для государственных надобностей	Российская Федерация	Собственность
						Федеральное государственное казенное учреждение "Центральное территориальное управление имущественных отношений" Министерства обороны Российское Федерации	Постоянное (бессрочное) пользование
19	50:20:0070906:344	496	Московская область, Одинцовский район, д. Акулово, уч. 1 Д	Земли промышленности, энергетики, транспорта, связи, радиовещания, телевидения, информатики, земли для обеспечения космической деятельности, земли обороны, безопасности и земли иного специального назначения	размещение волоконно-оптической линии связи	сведения об объекте недвижимости имеют статус "временные"	
НАРО-ФОМИНСКИЙ ГОРОДСКОЙ ОКРУГ							
20	50:26:0000000:50832	49176940	Московская область, Наро-Фоминский район	Категория не установлена	для государственной надобности	Российская Федерация	Собственность
						Федеральное государственное казенное учреждение "Управление лесного хозяйства и природопользования" Министерства обороны Российской Федерации	Постоянное (бессрочное) пользование
21	50:26:0000000:272	5003262	установлено относительно ориентира, расположенного в границах участка. Почтовый адрес ориентира: Московская область, Наро-Фоминский район, окружная железная дорога от 221 км до 250 км	Земли промышленности, энергетики, транспорта, связи, радиовещания, телевидения, информатики, земли для обеспечения космической деятельности, земли обороны, безопасности и земли иного специального назначения	полоса отвода ж/д	Российская Федерация	Собственность
						Открытое акционерное общество "Российские железные дороги"	Аренда

№ п/п	Кадастровый номер земельного участка	Площадь земельного участка, кв. м	Местоположение	Категория земель	Вид разрешенного использования	Правообладатель	Вид права
1	2	3	4	5	6	7	8
22	50:26:0000000:277	256000	установлено относительно ориентира, расположенного в границах участка. Почтовый адрес ориентира: обл. Московская, р-н Наро-Фоминский, автодорога Москва-Минск Кубинское шоссе	Категория не установлена	для полосы отвода автодороги Кубинка-Наро-Фоминск и территории МУ № 18	Российская Федерация	Собственность
23	50:26:0000000:55183	6290	Московская область, р-н Наро-Фоминский	Категория не установлена	для размещения объектов транспорта	Московская область	Собственность
24	50:26:0110127:1	3794091	Московская область, Наро-Фоминский район	Земли промышленности, энергетики, транспорта, связи, радиовещания, телевидения, информатики, земли для обеспечения космической деятельности, земли обороны, безопасности и земли иного специального назначения	для государственных надобностей	Российская Федерация	Собственность
25	50:26:0000000:50436	91676811	Московская область, Наро-Фоминский муниципальный район, Наро-Фоминское лесничество, Литвиновское участковое лесничество, кв.3, выд.12, 16, 17; кв.5, выд.3, 6-8, 9; кв.6, выд.1, 3, 4, 5; кв.7, выд.1-12; кв.8, выд.1-9; кв.9, выд.1-9; кв.10, выд.1-13; кв.11, выд.1-11; кв.12, выд.1-33; кв.13, выд.1-11; кв.14, выд.1-11; кв.15, выд.1-16; кв.16, выд.1-11; кв.17, выд.1-9; кв.18, выд.1-8; кв.19, выд.1-16; кв.20, выд.1-10; кв.21, выд.1-12; кв.22, выд.1-17; кв.23, выд.1-12; кв.24, выд.1-13; кв.25, выд.1-27; кв.26, выд.1-16; кв.27, выд.1-18; кв.28, выд.1-20; кв.29, выд.1-13; кв.30, выд.1-9; кв.31, выд.1-9; кв.32, выд.1-9; кв.33, выд.1-13; кв.34, выд.1-28; кв.35, выд.1-10; кв.36, выд.1-33; кв.37, выд.1-26; кв.38, выд.1-37; кв.39, выд.1-15; кв.40, выд.1-31; кв.41, выд.1-10; кв.42, выд.1-20; кв.43, выд.1-41; кв.44, выд.1-43; кв.45, выд.1-43; кв.46, выд.1-16; кв.47, выд.1-23; кв.48, выд.1-14; кв.49, выд.1-18; кв.50, выд.1-35; кв.51, выд.1-27; кв.52, выд.1- 35; кв.53, выд.1- 40; кв.54, выд.1-27; кв.55, выд.1, 3-5, 7, 9; кв.56, выд.1-7; кв.57, выд.1-14; кв.58, выд.1-22; кв.59, выд.1-25; кв.60, выд.1-20; кв.61, выд.1-10; кв.62, выд.1-17; кв.63, выд.1-19; кв.64, выд.1-32; кв.65, выд.1-25; кв.66, выд.1-27; кв.67, выд.1-23; кв.68, выд.1-21; кв.69, выд.1-34; кв.70, выд.1-26; кв.71, выд.1-17; кв.72, выд.1-28; кв.73, выд.1-15; кв.74, выд.1-31; кв.75, выд.1-23; кв.76, выд.1-19; кв.77, выд. 1-16; кв.78, выд.1- 40; кв.79, выд.1-8; кв.80, выд.1-7; кв.81, выд.1-18; кв.82, выд.1-19; кв.83, выд.1-16; кв.84, выд.1-19; кв.85, выд.1-12; кв.86, выд.1-13; кв.87, выд.1-23; кв.88, выд.1-21; кв.89, выд.1-20; кв.90, выд.1-22; кв.91, выд.1-15; кв.92, выд.1-18; кв.93, выд.1-19; кв.94, выд.1-24; кв.95, выд.1-19; кв.96, выд.1-19; кв.97, выд.1-35; кв.98, выд.1-15; кв.99, выд.1-15; кв.100, выд.1-18; кв.101, выд.1-19; кв.102, выд.1- 21; кв.103, выд.1-19; кв.104, выд.1-40; кв.105, выд.1-6; кв.106, выд.1-16; кв.107, выд.1-13; кв.108, выд.1-32; кв.109, выд.1-12; кв.110, выд.1-19; кв.111, выд.1-28; кв.112, выд.1-22; кв.113, выд.7, 12; кв.114, выд.1-17; кв.115, выд.1-23; кв.116, выд.1-16; кв.117, выд.1-21; кв.118, выд.1-35; кв.119, выд.1-34; кв.120, выд.1-24;	Земли лесного фонда	заготовка древесины (включая СОМ); заготовка и сбор недревесных лесных ресурсов (кв.3, 5-34,36,37,39-41); заготовка пищевых лесных ресурсов и сбор лекарственных растений (кв.3, 5-34,36,37,39-41); ведение сельского хозяйства (сенокошение, пчеловодство) (кв.112-132); осуществление научно-исследовательской деятельности (кв.3,5-34,39,40,43-46,48-53,55-139); выращивание посадочного материала лесных растений (саженцев, сеянцев) (кв.3,5-34,39-139); строительство и эксплуатация водохранилищ и иных искусственных водных объектов, а также гидротехнических сооружений и специализированных портов (кв.3,5-34,39-139); строительство и эксплуатация водохранилищ и иных искусственных водных объектов, а также гидротехнических сооружений и специализированных портов (кв.3,5-34,3940,43-46,48-53,55-139); строительство, реконструкция, эксплуатация линейных объектов (кв.3,5-34,39-40,43-46,48-53,55-139); осуществление религиозной деятельности (кв.3,5-34,36,37,39-139), изыскательские работы	Российская Федерация	Собственность

№ п/п	Кадастровый номер земельного участка	Площадь земельного участка, кв. м	Местоположение	Категория земель	Вид разрешенного использования	Правообладатель	Вид права
1	2	3	4	5	6	7	8
26	50:26:0110205:7	767468	установлено относительно ориентира, расположенного в границах участка. Почтовый адрес ориентира: обл. Московская, Московская область, Наро-Фоминский р-н, ЗАО"Таширово", уч.№30	Земли сельскохозяйственного назначения	для ведения сельскохозяйственного производства	Общество с ограниченной ответственностью "Наралогистик"	Собственность
27	ЕЗП 50:26:0000000:237 (вх. 50:26:0110205:54)	2124689 (36916)	Московская область, Наро-Фоминский район, ЗАО "Таширово", уч-к 3	Земли сельскохозяйственного назначения	для иных сельскохозяйственных целей	Общество с ограниченной ответственностью "Таширово"	Аренда
28	50:26:0110207:107	400	Московская область, Наро-Фоминский район, с/пос. Ташировское, д. Головеньки, уч.№47	Земли населенных пунктов	растениеводство	сведения об объекте недвижимости имеют статус "временные"	
29	50:26:0000000:49126	8007	Московская область, Наро-Фоминский район, сельское поселение Ташировское, городское поселение Наро-Фоминск, вдоль автодороги "Кубинка-Наро-Фоминск"	Земли промышленности, энергетики, транспорта, связи, радиовещания, телевидения, информатики, земли для обеспечения космической деятельности, земли обороны, безопасности и земли иного специального назначения	для размещения кабельных, радиорелейных и воздушных линий связи и линий радиофикации на трассах кабельных и воздушных линий связи и радиофикации и их охранные зоны	сведения об объекте недвижимости имеют статус "временные"	
30	50:26:0000000:48999	7558	Московская область, Наро-Фоминский район, сельское поселение Ташировское, городское поселение Наро-Фоминск, вдоль автодороги "Кубинка-Наро-Фоминск"	Земли промышленности, энергетики, транспорта, связи, радиовещания, телевидения, информатики, земли для обеспечения космической деятельности, земли обороны, безопасности и земли иного специального назначения	для размещения кабельных, радиорелейных и воздушных линий связи и линий радиофикации на трассах кабельных и воздушных линий связи и радиофикации и их охранные зоны	сведения об объекте недвижимости имеют статус "временные"	
31	50:26:0000000:54562	3230	Московская область, Наро-Фоминский городской округ	Земли промышленности, энергетики, транспорта, связи, радиовещания, телевидения, информатики, земли для обеспечения космической деятельности, земли обороны, безопасности и земли иного специального назначения	автомобильный транспорт	сведения о зарегистрированных правах отсутствуют	
32	50:26:0110404:4	20093	Московская область, Наро-Фоминский район, сельское поселение Ташировское, у д.Головеньки, участок №4	Земли сельскохозяйственного назначения	для ведения сельскохозяйственного производства	Блинов Сергей Вячеславович	Собственность
33	50:26:0110404:363	35953	Московская область, р-н Наро-Фоминский, ЗАО "Таширово", уч-к 3	Земли сельскохозяйственного назначения	для иных сельскохозяйственных целей	Муниципальное образование "Наро-Фоминский муниципальный район Московской области"	Собственность
						Общество с ограниченной ответственностью "Таширово"	Аренда

№ п/п	Кадастровый номер земельного участка	Площадь земельного участка, кв. м	Местоположение	Категория земель	Вид разрешенного использования	Правообладатель	Вид права
1	2	3	4	5	6	7	8
34	50:26:0110417:205	1003	установлено относительно ориентира, расположенного в границах участка. Почтовый адрес ориентира: обл. Московская, р-н Наро-Фоминский, сельское поселение Ташировское, снт "Кантемировец", уч-к 247	Земли сельскохозяйственного назначения	для садоводства	Пархунцов Михаил Павлович	Собственность
35	50:26:0110417:203	1004	установлено относительно ориентира, расположенного в границах участка. Почтовый адрес ориентира: обл. Московская, р-н Наро-Фоминский, сельское поселение Ташировское, снт "Кантемировец", уч-к 248	Земли сельскохозяйственного назначения	для садоводства	Пархунцова Любовь Петровна	Собственность
36	50:26:0110417:326	1001	установлено относительно ориентира, расположенного в границах участка. Почтовый адрес ориентира: обл. Московская, р-н Наро-Фоминский, с/пос. Ташировское, снт "Кантемировец", уч-к 249	Земли сельскохозяйственного назначения	для садоводства	Бондаренко Виталий Эдуардович	Собственность
37	50:26:0000000:50834	18984863	Московская область, Наро-Фоминский район	Категория не установлена	для государственной надобности	Российская Федерация	Собственность
						Федеральное государственное казенное учреждение "Управление лесного хозяйства и природопользования"	Постоянное (бессрочное) пользование
38	50:26:0110807:19	24543	Московская область, Наро-Фоминский городской округ	Земли промышленности, энергетики, транспорта, связи, радиовещания, телевидения, информатики, земли для обеспечения космической деятельности, земли обороны, безопасности и земли иного специального назначения	автомобильный транспорт	сведения о зарегистрированных правах отсутствуют	

№ п/п	Кадастровый номер земельного участка	Площадь земельного участка, кв. м	Местоположение	Категория земель	Вид разрешенного использования	Правообладатель	Вид права
1	2	3	4	5	6	7	8
39	50:26:0000000:50441	44666164	Московская область, Наро-Фоминский муниципальный район, Наро-Фоминское лесничество, Нарское участковое лесничество,кв. 8 выд. 5, 6, 11, 13-20, ч.2, 3, 4, 7-10, 12, 21, 22, кв. 9 выд. ч. 12 ,15 ,17 ,19, кв. 10 выд. ч.10, 13, кв. 11 выд. 2, 3, 5, ч. 1 ,4, 6, 7, кв. 12 выд. 1-3, 5-13, ч.4, кв. 13 выд. ч.1 ,5 ,9,12 ,13, 19, кв. 16 выд. 1, 3 , 4, 6, 7, ч.2, 8, 9, кв. 17 выд. 2, 4-7, 9-16, ч.1, 3, 8, 17, кв. 18 выд. 1-15, кв.19 выд. ч.1, 15-20, 21, кв. 24 выд. 3, 4, 8, 10, ч.1, 5, 6, 7, 9, 11, 12, кв. 25 выд. 2-5, 7, 10, 11, 13-16, 18,19, ч.1, 6, 8, 9, 12, 17, кв. 26 выд. 1-27, кв. 27 выд. 1-15, 17, 19, 20, ч.16, 18, кв. 28 выд. ч.9, 10, 12, 17-19, 21, 23, 24, кв. 29 выд. ч.10, 12-17, 20, 22, 23, 25, кв. 30 выд. ч.15, 18, 23-25, 31, кв. 31 выд. ч.5, 10, 11, 13, 17, 18, кв. 32 выд. 2-9, 12-16, 18, ч.1, 10, 11, 17, 19, 20, кв. 33 выд. 2-7, 9-13, 15-17, 19, 21-32, ч.1, 8, 14, 18, 20, кв. 34 выд. 1, 4-6, 9-21, 23, 24, ч.2, 3, 7, 8, 22, кв. 35 выд. 1-19, кв. 36 выд. 1-13, кв. 37 выд. 1-24, кв. 38 выд. 1-3, 6, 7, 9-13, 17-19, 22-24, ч.4, 5, 8, 14-16, 20, 21, кв. 39 выд. 2-11, 13-25, ч.1, 12, кв. 40 выд. 1, 3, 4, 6-11, 13-15, 17-19, 21, ч.2, 5, 12, 16, 20, кв. 41 выд. 1-8, 10-14, 16-19, 21, 23, 24, 26-29, ч.9, 15, 20, 22, 25, кв. 42 выд. 1-19, кв. 43 выд. 1-12, кв. 44 выд. 1-19, 21-24, ч.20, 25, кв. 45 выд. 1-38, кв. 46 выд. 3, 5-7, 9, 10, 12, 14-16, 18-20, 24-26, ч.1, 2, 4, 8, 11, 13, 17, 21-23, кв. 47 выд. 3-16, 18-30, ч.1, 2, 17, 31, кв. 48 выд. 1-16, кв. 49 выд. 1-13, 15-22, ч.14, кв. 50 выд. 1-6, 8-11, 14-16, ч.7	Земли лесного фонда	заготовка древесины (включая СОМ); заготовка и сбор недревесных лесных ресурсов; заготовка пищевых лесных ресурсов и сбор лекарственных растений; ведение сельского хозяйства (сенокошение, пчеловодство) (кв. 28 выд. ч. 9, 10, 12, 17-19, 21, 23, 24, кв.29, выд.ч.10, 12-17, 20, 22, 23, 25, кв.30 выд.ч.15, 18, 23-25, 31, кв. 31 выд. ч.5, 10, 11, 13, 17, 18, кв.36 выд. 1-13, кв.37 выд.1-24, кв.38 выд. 1-3, 6, 7, 9-13, 17-19, 22-24, ч.4, 5, 8, 14-16, 20, 21, кв.43 выд.1-12, кв.44 выд.1-19, 21-24, ч.20, 25, кв.48 выд.1-16, кв.49 выд.1-13, 15-22, ч.14, кв.50 выд. 1-6, 8-11, 14-16, ч.7, 12, 13, кв.51 выд.1-6, 8-11, 15-27, ч.7, 12, 14, кв.55 выд. 1-7, 11, 13, 16, 17, ч.8-10, 12, 14, 15, кв.56 выд.1-24, кв.57 выд. 1-21, кв.58 выд. 1-17, кв.62 выд.1-7, 9-24, ч.8, кв.63 выд. 1-20, кв.64 выд.1-15, кв.67, выд. 1-37, кв. 68 выд. 1-6, 10, 13, ч.7, 8, 9, 11, 12, 14, кв.69 выд. 2-4, 6, 7, 9-11, 13, ч.1, 5, 8, 12, 14, кв.70 выд. 1-6, 9, 10, 16, ч.7, 8, 11-14, 15, кв.74 выд. 1-16, кв.75 выд. ч.2, 7, 15, кв.81 выд. 1-22, кв.82 выд. ч.1, 6, 8, 10, 11, 18, кв. 88 выд. 1-5, 7-9, 12-14, ч.6, 10, 11); осуществление научно-исследовательской деятельности, образовательной деятельности; осуществление рекреационной деятельности; выращивание посадочного материала лесных растений (саженцев, сеянцев); строительство и эксплуатация водохранилищ и иных искусственных водных объектов, а также гидротехнических сооружений и специализированных портов; строительство, реконструкция, эксплуатация линейных объектов; осуществление религиозной деятельности; изыскательские работы	Российская Федерация	Собственность
40	50:26:0000000:273	5498529	установлено относительно ориентира, расположенного в границах участка. Почтовый адрес ориентира: Московская область, р-н Наро-Фоминский, Московско-Киевская дистанция пути от 30 до 85 км., 1 уч.	Земли промышленности, энергетики, транспорта, связи, радиовещания, телевидения, информатики, земли для обеспечения космической деятельности, земли обороны, безопасности и земли иного специального назначения	полоса отвода железной дороги	Российская Федерация	Собственность
						Открытое акционерное общество "Российские железные дороги"	Аренда
41	50:26:0100403:531	492179	Московская область, городское поселение Наро-Фоминск	Земли населенных пунктов	под размещение автодороги	Российская Федерация	Собственность
						Федеральное дорожное агентство	Аренда

№ п/п	Кадастровый номер земельного участка	Площадь земельного участка, кв. м	Местоположение	Категория земель	Вид разрешенного использования	Правообладатель	Вид права
1	2	3	4	5	6	7	8
42	50:26:0000000:51695	106315	Московская область, Наро-Фоминский район, Наро-Фоминское лесничество, Нарское участковое лесничество	Земли лесного фонда	заготовка древесины (включая СОМ); заготовка и сбор недревесных лесных ресурсов; заготовка пищевых лесных ресурсов и сбор лекарственных растений; ведение сельского хозяйства (сенокошение, пчеловодство) (кв. 28 выд. ч. 9, 10, 12, 17-19, 21, 23, 24, кв.29, выд.ч.10, 12-17, 20, 22, 23, 25, кв.30 выд.ч.15, 18, 23-25, 31, кв. 31 выд. ч.5, 10, 11, 13, 17, 18, кв.36 выд. 1-13, кв.37 выд.1-24, кв.38 выд. 1-3, 6, 7, 9-13, 17-19, 22-24, ч.4, 5, 8, 14-16, 20, 21, кв.43 выд.1-12, кв.44 выд.1-19, 21-24, ч.20, 25, кв.48 выд.1-16, кв.49 выд.1-13, 15-22, ч.14, кв.50 выд. 1-6, 8-11, 14-16, ч.7, 12, 13, кв.51 выд.1-6, 8-11, 15-27, ч.7, 12, 14, кв.55 выд. 1-7, 11, 13, 16, 17, ч.8-10, 12, 14, 15, кв.56 выд.1-24, кв.57 выд. 1-21, кв.58 выд. 1-17, кв.62 выд.1-7, 9-24, ч.8, кв.63 выд. 1-20, кв.64 выд.1-15, кв.67, выд. 1-37, кв. 68 выд. 1-6, 10, 13, ч.7, 8, 9, 11, 12, 14, кв.69 выд. 2-4, 6, 7, 9-11, 13, ч.1, 5, 8, 12, 14, кв.70 выд. 1-6, 9, 10, 16, ч.7, 8, 11-14, 15, кв.74 выд. 1-16, кв.75 выд. ч.2, 7, 15, кв.81 выд. 1-22, кв.82 выд. ч.1, 6, 8, 10, 11, 18, кв. 88 выд. 1-5, 7-9, 12-14, ч.6, 10, 11); осуществление научно-исследовательской деятельности, образовательной деятельности; осуществление рекреационной деятельности; выращивание посадочного материала лесных растений (саженцев, сеянцев); строительство и эксплуатация водохранилищ и иных искусственных водных объектов, а также гидротехнических сооружений и специализированных портов; строительство, реконструкция, эксплуатация линейных объектов; осуществление религиозной деятельности; изыскательские работы	Российская Федерация	Собственность
43	50:26:0130104:54	1200	установлено относительно ориентира, расположенного в границах участка. Почтовый адрес ориентира: Московская область, Наро-Фоминский район, с/о Ново-Федоровский, д. Ивановка, ул. Пушная, уч-к 34	Земли населенных пунктов	под жилую застройку индивидуальную	Можарова Галина Николаевна	Собственность
44	50:26:0130410:54	9611	Московская область, Наро-Фоминский район, 74 км. Киевского шоссе	Земли промышленности, энергетики, транспорта, связи, радиовещания, телевидения, информатики, земли для обеспечения космической деятельности, земли обороны, безопасности и земли иного специального назначения	под жилую зону УС-140 ТУ-4 ЦФ ОАО "Ростелеком"	сведения об объекте недвижимости имеют статус "временные"	
45	50:26:0130411:70	600	установлено относительно ориентира, расположенного в границах участка. Почтовый адрес ориентира: обл. Московская, р-н Наро-Фоминский, с/пос. Атепцевское, п. Озерный, снт "Озерный", уч-к 57	Земли сельскохозяйственного назначения	для садоводства	Коновалова Наталья Анатольевна	Собственность

№ п/п	Кадастровый номер земельного участка	Площадь земельного участка, кв. м	Местоположение	Категория земель	Вид разрешенного использования	Правообладатель	Вид права
1	2	3	4	5	6	7	8
46	50:26:0000000:50437	20113960	Московская область, Наро-Фоминский, Наро-Фоминское лесничество, Нарское участковое лесничество, квартал 68 выделы ч. 7, 8, 9, 11, 12, 14 квартал 69 выделы ч. 1, 5, 8, 12, 14, квартал 70 выделы ч. 1, 7, 8, 11-14, 15, квартал 75 выделы 1-15, квартал 76 выделы 1-21, квартал 77 выделы 1-23, квартал 78 выделы 10, 11, 17-19, 21, 22, 24, 26, квартал 79 выделы 20, 22-25, 28, 30, квартал 80 выделы ч. 9, квартал 82 выделы 1-18, квартал 83 выделы 1-15, квартал 84 выделы 1-19, квартал 85 выделы 1-16, квартал 86 выделы 1-26, квартал 87 выделы 1, 3, 5, 8,11,13,15,16, квартал 88 выделы 6,10,11, квартал 90 выделы 1-19, квартал 91 выделы 1-10, квартал 92 выделы 1-38, квартал 95 выделы 1-15, квартал 96 выделы 1-18, квартал 98 выделы 1-8, квартал 99 выделы 1-19, квартал 100 выделы 1-30, квартал 101 выделы 1-16, квартал 102 выделы 1-20, квартал 103 выделы 1-34, квартал 104 выделы 1-31, квартал 105 выделы 1-43	Земли лесного фонда	заготовка древесины (включая СОМ); заготовка и сбор недревесных лесных ресурсов; заготовка пищевых лесных ресурсов и сбор лекарственных растений ; ведение сельского хозяйства (сенокошение, пчеловодство) (кроме кв. 78-80, 85-87, 92, 101-105); осуществление научно-исследовательской деятельности, образовательной деятельности; осуществление рекреационной деятельности; выращивание посадочного материала лесных растений (саженцев, сеянцев); строительство и эксплуатация водохранилищ и иных искусственных водных объектов, а также гидротехнических сооружений и специализированных портов; строительство, реконструкция, эксплуатация линейных объектов; осуществление религиозной деятельности; изыскательские работы	Российская Федерация	Собственность
47	50:26:0130415:45	1498418	Московская область, р-н Наро-Фоминский, с/п Атепцевское	Земли сельскохозяйственного назначения	для сельскохозяйственного производства	Общество с ограниченной ответственностью "Элинар-Агро"	Собственность
						Публичное акционерное общество Банк "Возрождение"	Ипотека
48	50:26:0130415:54	2764	Московская область, Наро-Фоминский городской округ	Земли промышленности, энергетики, транспорта, связи, радиовещания, телевидения, информатики, земли для обеспечения космической деятельности, земли обороны, безопасности и земли иного специального назначения	связь	сведения о зарегистрированных правах отсутствуют	
49	50:26:0000000:49075	3299	Московская область, Наро-Фоминский район, сельское поселение Атепцевское, с. Атепцево, ул. Совхозная	Земли населенных пунктов	для строительства газопровода высокого давления	сведения об объекте недвижимости имеют статус "временные"	
50	50:26:0130409:134	15708	Московская область, Наро-Фоминский район, с/п Атепцевское, с. Атепцево, ул. Левобережье, уч. 151 Б	Земли населенных пунктов	объекты торговли	сведения об объекте недвижимости имеют статус "временные"	
51	50:26:0130409:164	31	Московская область, Наро-Фоминский городской округ	Земли промышленности, энергетики, транспорта, связи, радиовещания, телевидения, информатики, земли для обеспечения космической деятельности, земли обороны, безопасности и земли иного специального назначения	связь	сведения о зарегистрированных правах отсутствуют	
52	50:26:0130409:128	13723	Московская область, Наро-Фоминский район, с/п Атепцевское, с. Атепцево, ул. Совхозная, уч.1 б	Земли населенных пунктов	среднеэтажная жилая застройка	Муниципальное образование "Наро-Фоминский муниципальный район Московской области"	Собственность

№ п/п	Кадастровый номер земельного участка	Площадь земельного участка, кв. м	Местоположение	Категория земель	Вид разрешенного использования	Правообладатель	Вид права
1	2	3	4	5	6	7	8
53	50:26:0130308:8	20003	установлено относительно ориентира, расположенного в границах участка. Почтовый адрес ориентира: обл. Московская, р-н Наро-Фоминский, с/пос. Атепцевское, ЗАО "Элинар", уч-к 56	Земли сельскохозяйственного назначения	для сельскохозяйственного производства	Общество с ограниченной ответственностью "Элинар-Агро"	Собственность
54	50:26:0130305:148	144	Московская область, Наро-Фоминский городской округ	Земли промышленности, энергетики, транспорта, связи, радиовещания, телевидения, информатики, земли для обеспечения космической деятельности, земли обороны, безопасности и земли иного специального назначения	связь	сведения о зарегистрированных правах отсутствуют	
55	50:26:0130308:10	51027	Московская область, Наро-Фоминский район, Атепцевское сельское поселение, ЗАО "Элинар", уч. № 56	Земли сельскохозяйственного назначения	для сельскохозяйственного производства	Общество с ограниченной ответственностью "Нарпромразвитие"	Собственность
56	50:26:0130308:9	410598	Московская область, Наро-Фоминский район, Атепцевское сельское поселение, ЗАО "Элинар", уч. № 56	Земли сельскохозяйственного назначения	для сельскохозяйственного производства	Общество с ограниченной ответственностью "Нарпромразвитие"	Собственность
57	50:26:0130305:142	622	Московская область, Наро-Фоминский городской округ	Земли промышленности, энергетики, транспорта, связи, радиовещания, телевидения, информатики, земли для обеспечения космической деятельности, земли обороны, безопасности и земли иного специального назначения	связь	сведения о зарегистрированных правах отсутствуют	
58	50:26:0130305:134	18000	Московская область, р-н Наро-Фоминский, сельское поселение Атепцевское, с Атепцево	Земли населенных пунктов	отдых (рекреация)	сведения о зарегистрированных правах отсутствуют	

№ п/п	Кадастровый номер земельного участка	Площадь земельного участка, кв. м	Местоположение	Категория земель	Вид разрешенного использования	Правообладатель	Вид права
1	2	3	4	5	6	7	8
59	50:26:0000000:50435	51121339	Московская область, Наро-Фоминский муниципальный район, Наро-Фоминское лесничество, Башкинское участковое лесничество, кв. 43, выд. 8-16, кв. 56, выд. 8, 10-13, кв. 57, выд. 1-16, кв. 58, выд. 1-24, кв. 59, выд. 18, 29, 31, 33-49, кв. 60, выд. 10-40, кв. 62, выд. 13, 14, 17, 18, кв. 63, выд. 13, 23-26, 28, кв. 64, выд. 2, 10, 12, кв. 65, выд. 3, 5, 6, 9, кв. 66, выд. 1-33, кв. 67, выд. 1-19, кв. 68, выд. 1-23, кв. 69, выд. 2-28, кв. 70, выд. 1-33, кв. 75, выд. 1-15, кв. 76, выд. 1-31, кв. 77, выд. 1-20, кв. 78, выд. 1-24, кв. 79, выд. 1-31, кв. 81, выд. 1-28, кв. 82, выд. 1-15, кв. 83, выд. 1-10, кв. 84, выд. 1-37, кв. 85, выд. 1-23, кв. 86, выд. 1-26, кв. 87, выд. 1-22, кв. 88, выд. 1-30, кв. 89, выд. 1-36, кв. 90, выд. 1-33, кв. 91, выд. 1-45, кв. 92, выд. 1-34, кв. 93, выд. 1-30, кв. 94, выд. 1-17, кв. 95, выд. 1-24, кв. 96, выд. 1-19, кв. 97, выд. 1-32, кв. 98, выд. 1-33, кв. 99, выд. 1-28, кв. 100, выд. 1-12, кв. 101, выд. 1-31, кв. 102, выд. 1-44, кв. 103, выд. 1-30, кв. 104, выд. 1-32, кв. 105, выд. 1-25, кв. 106, выд. 1-34, кв. 107, выд. 1-36, кв. 108, выд. 1-10, кв. 109, выд. 1-3, 5-27, кв. 110, выд. 1-37, кв. 111, выд. 1-10, кв. 112, выд. 1-34, кв. 113, выд. 1-18, кв. 114, выд. 1-20, кв. 115, выд. 1-17, кв. 116, выд. 1-12, кв. 117, выд. 1-12, кв. 118, выд. 1-19, кв. 119, выд. 1-15, кв. 120, выд. 1-41, кв. 121, выд. 1-20, кв. 122, выд. 1-26, кв. 123, выд. 1-30, кв. 124, выд. 1-39	Земли лесного фонда	виды разрешенного использования: заготовка древесины (включая СОМ); заготовка и сбор недревесных лесных ресурсов; заготовка пищевых лесных ресурсов и сбор лекарственных растений; осуществление видов деятельности в сфере охотничьего хозяйства (кв. 117, ч. кв. 84, 88, 91, 96, 97, 102, 110); ведение сельского хозяйства (сенокошение, пчеловодство) (кв. 62-66, 75-78, 81-91, 94-97, 100-102, 105, 106, 110, 116, 117); осуществление научно-исследовательской деятельности, образовательной деятельности; осуществление рекреационной деятельности; выращивание посадочного материала лесных растений (саженцев, сеянцев); выполнение работ по геологическому изучению недр, разработка месторождений полезных ископаемых (кв. 117, ч. кв. 84, 88, 91, 96, 97, 102, 110); строительство и эксплуатация водохранилищ и иных искусственных водных объектов, а также гидротехнических сооружений и специализированных портов; строительство, реконструкция, эксплуатация линейных объектов; осуществление религиозной деятельности; изыскательские работы	Российская Федерация	Собственность
60	50:26:0120803:11	482674	установлено относительно ориентира, расположенного в границах участка. Почтовый адрес ориентира: обл. Московская, р-н Наро-Фоминский, сельское поселение Атепцевское, ЗАО "Элинар", уч-к 48	Земли сельскохозяйственного назначения	для сельскохозяйственного производства	Общество с ограниченной ответственностью "Элинар-Агро"	Собственность
61	50:26:0120405:56	479165	Московская область, Наро-Фоминский район, сельское поселение Атепцевское	Земли населенных пунктов	под размещение автодороги	Российская Федерация	Собственность
						Федеральное дорожное агентство	Аренда
62	50:26:0120511:428	65218	установлено относительно ориентира, расположенного в границах участка. Почтовый адрес ориентира: Московская область, Наро-Фоминский район, сельское поселение Атепцевское, ЗАО "Элинар", уч. 32	Земли сельскохозяйственного назначения	для сельскохозяйственного производства	сведения об объекте недвижимости имеют статус "временные"	
63	50:26:0120507:3	35433	обл. Московская, р-н Наро-Фоминский, с/о Атепцевский, у д. Башкино, КИЗ "Гамби"	Земли промышленности, энергетики, транспорта, связи, радиовещания, телевидения, информатики, земли для обеспечения космической деятельности, земли обороны, безопасности и земли иного специального назначения	для общего пользования (уличная сеть)	сведения о зарегистрированных правах отсутствуют	

№ п/п	Кадастровый номер земельного участка	Площадь земельного участка, кв. м	Местоположение	Категория земель	Вид разрешенного использования	Правообладатель	Вид права
1	2	3	4	5	6	7	8
64	50:26:0120503:88	373723	установлено относительно ориентира, расположенного в границах участка. Почтовый адрес ориентира: обл. Московская, р-н Наро-Фоминский, с/пос. Атепцевское, ЗАО "Элинар", уч-к 22	Земли сельскохозяйственного назначения	для ведения сельскохозяйственного производства	ООО "Элинар-Агро" ПАО Банк "Возрождение"	Собственность Ипотека
65	50:26:0120503:89	110495	установлено относительно ориентира, расположенного в границах участка. Почтовый адрес ориентира: обл. Московская, р-н Наро-Фоминский, с/пос. Атепцевское, ЗАО "Элинар", уч-к 23	Земли сельскохозяйственного назначения	для ведения сельскохозяйственного производства	Общество с ограниченной ответственностью "Элинар-Агро"	Собственность
66	50:26:0120503:321	40238	Московская область, р-н Наро-Фоминский, с/п Атепцевское, д Рождество, ул Чистая, уч 55А	Земли населенных пунктов	обслуживание автотранспорта, объекты придорожного сервиса	сведения об объекте недвижимости имеют статус "временные"	
67	50:26:0120603:1	5000	установлено относительно ориентира, расположенного в границах участка. Почтовый адрес ориентира: обл. Московская, р-н Наро-Фоминский, с/пос. Атепцевское, у д.Нефедово, ОАО "ТАТНЕФТЬ"	Земли промышленности, энергетики, транспорта, связи, радиовещания, телевидения, информатики, земли для обеспечения космической деятельности, земли обороны, безопасности и земли иного специального назначения	под размещение автозаправочной станции	Муниципальное образование "Наро-Фоминский муниципальный район"	Собственность
						Открытое акционерное общество "ТАТНЕФТЬ" имени В.Д.Шашина	Аренда
68	50:26:0120603:9	2661251	Московская область, р-н Наро-Фоминский, сельское поселение Атепцевское	Земли сельскохозяйственного назначения	для сельскохозяйственного производства	сведения о зарегистрированных правах отсутствуют	
69	50:26:0120602:6	11500	установлено относительно ориентира, расположенного в границах участка. Почтовый адрес ориентира: обл. Московская, р-н Наро-Фоминский, с/пос. Атепцевское, д. Нефедово, 85 км Киевского шоссе	Земли населенных пунктов	для эксплуатации объектов инфраструктуры	Государственная собственность, подлежащая разграничению	Собственность
						Акционерное общество банк "Снорас" (страна регистрации: Литовская республика)	Аренда
70	50:26:0120602:7	9500	установлено относительно ориентира, расположенного в границах участка. Почтовый адрес ориентира: обл. Московская, р-н Наро-Фоминский, с/пос. Атепцевское, д. Нефедово, 85 км Киевского шоссе	Земли населенных пунктов	под размещение многотопливного автозаправочного комплекса	Государственная собственность, подлежащая разграничению	Собственность
						Общество с ограниченной ответственностью "ЛУКОЙЛ-Центрнефтепродукт"	Собственность
71	50:26:0120602:15	53503	установлено относительно ориентира, расположенного в границах участка. Почтовый адрес ориентира: обл. Московская, р-н Наро-Фоминский, с/пос. Атепцевское, ЗАО"Элинар", уч-к 34	Земли сельскохозяйственного назначения	для сельскохозяйственного производства	Общество с ограниченной ответственностью "Нарпромразвитие"	Собственность

№ п/п	Кадастровый номер земельного участка	Площадь земельного участка, кв. м	Местоположение	Категория земель	Вид разрешенного использования	Правообладатель	Вид права
1	2	3	4	5	6	7	8
КАЛУЖСКАЯ ОБЛАСТЬ							
БОРОВСКИЙ РАЙОН							
72	40:03:068304:10	102938	установлено относительно ориентира, расположенного в границах участка. Почтовый адрес ориентира: обл. Калужская, р-н Боровский, сельское поселение "село Ворсино", возле д.Коряково	Земли сельскохозяйственного назначения	для сельскохозяйственного производства	сведения о зарегистрированных правах отсутствуют	
73	40:03:068304:19	100000	установлено относительно ориентира, расположенного в границах участка. Ориентир возле д.Коряково. Почтовый адрес ориентира: обл. Калужская, р-н Боровский, сельское поселение " село Ворсино "	Земли промышленности, энергетики, транспорта, связи, радиовещания, телевидения, информатики, земли для обеспечения космической деятельности, земли обороны, безопасности и земли иного специального назначения	для размещения промышленных объектов	Шарипов Артур Эдуардович	Аренда
74	40:03:000000:66 единое землепользование (вх. 40:03:068509:1)	488412	Калужская обл., р-н Боровский, Боровское лесничество , Балабановское, Боровское , Тишневское участковые лесничества	Земли лесного фонда	для заготовки древесины по главному пользованию	Российская Федерация	Собственность
75	40:03:068304:28	225222	Калужская обл, р-н Боровский	Земли промышленности, энергетики, транспорта, связи, радиовещания, телевидения, информатики, земли для обеспечения космической деятельности, земли обороны, безопасности и земли иного специального назначения	для размещения промышленных объектов	Закрытое акционерное общество "Калугастройпроект"	Аренда
						Акционерное общество "Корпорация развития Калужской области"	Сервитут
76	40:03:000000:702	57859	установлено относительно ориентира, расположенного в границах участка. Почтовый адрес ориентира: Калужская обл., р-н Боровский, Боровский лесхоз	Земли лесного фонда	участок лесного фонда (леса)	Российская Федерация	Собственность
77	40:03:069901:1	734654	обл. Калужская, р-н Боровский	Земли промышленности, энергетики, транспорта, связи, радиовещания, телевидения, информатики, земли для обеспечения космической деятельности, земли обороны, безопасности и земли иного специального назначения	для эксплуатации и обслуживания железной дороги	Российская Федерация	Собственность
						Открытое акционерное общество "Российские железные дороги"	Аренда

№ п/п	Кадастровый номер земельного участка	Площадь земельного участка, кв. м	Местоположение	Категория земель	Вид разрешенного использования	Правообладатель	Вид права
1	2	3	4	5	6	7	8
78	40:03:000000:606	1631203	установлено относительно ориентира, расположенного в границах участка. Почтовый адрес ориентира: Калужская обл., р-н Боровский, Боровский лесхоз	Земли лесного фонда	участок лесного фонда (леса)	Российская Федерация	Собственность
79	40:03:060901:577	10951	установлено относительно ориентира, расположенного в границах участка. Почтовый адрес ориентира: Калужская обл., р-н Боровский, Боровский лесхоз	Земли лесного фонда	участок лесного фонда (леса)	Российская Федерация	Собственность
80	40:03:060901:613	742	установлено относительно ориентира, расположенного в границах участка. Почтовый адрес ориентира: Калужская область, р-н Боровский, д. Рогачево	Земли населенных пунктов	кафе, закусочные, столовые (без или с ограниченным ассортиментом алкогольных напитков) площадью не более 120 кв.м.; магазины товаров первой необходимости площадью не более 150 кв.м.; киоски, лоточная торговля, временные павильоны розничной торговли и обслуживания населения	Капезин Михаил Вячеславович	Собственность
81	40:03:130000:9	157471	установлено относительно ориентира, расположенного в границах участка. Почтовый адрес ориентира: Калужская обл., р-н Боровский, автодорога "Москва-Киев" - ЕЛИП	Земли промышленности, энергетики, транспорта, связи, радиовещания, телевидения, информатики, земли для обеспечения космической деятельности, земли обороны, безопасности и земли иного специального назначения	Для эксплуатации и ремонта автодорог	Государственное казенное учреждение Калужской области "Калугадорзаказчик"	Постоянное (бессрочное) пользование
						Калужская область	Собственность
82	40:03:060901:614	758	установлено относительно ориентира, расположенного в границах участка. Почтовый адрес ориентира: Калужская область, р-н Боровский, д. Рогачево	Земли населенных пунктов	для ведения личного подсобного хозяйства	Размазин Юрий Викторович	Собственность
83	40:03:068319:209	1743	установлено относительно ориентира, расположенного в границах участка. Почтовый адрес ориентира: Калужская область, р-н Боровский, с. Ворсино	Земли населенных пунктов	автомобильный транспорт	Калужская область	Собственность
						Государственное казенное учреждение Калужской области "Калугадорзаказчик"	Постоянное (бессрочное) пользование

№ п/п	Кадастровый номер земельного участка	Площадь земельного участка, кв. м	Местоположение	Категория земель	Вид разрешенного использования	Правообладатель	Вид права
1	2	3	4	5	6	7	8
84	40:03:068319:208	141144	установлено относительно ориентира, расположенного в границах участка. Почтовый адрес ориентира: Калужская область, р-н Боровский, с. Ворсино	Земли населенных пунктов	для размещения промышленных объектов	Общество с ограниченной ответственностью "ФВ Рейл"	Собственность
85	40:03:068319:154	24923	установлено относительно ориентира, расположенного в границах участка. Почтовый адрес ориентира: Калужская область, р-н Боровский, д. Рогачево	Земли населенных пунктов	для размещения промышленных объектов	Акционерное общество "Фрейт Вилладж Калуга"	Собственность
86	40:03:068319:245	68557	Местоположение установлено относительно ориентира, расположенного в границах участка. Почтовый адрес ориентира: Калужская область, р-н Боровский, с. Ворсино	Земли населенных пунктов	для размещения промышленных объектов	Акционерное общество "Фрейт Вилладж Девелопмент"	Собственность
87	40:03:068319:109	4550	установлено относительно ориентира, расположенного в границах участка. Почтовый адрес ориентира: Калужская обл., р-н Боровский, с. Ворсино	Земли населенных пунктов	для размещения промышленных объектов	Акционерное общество "Фрейт Вилладж Девелопмент"	Аренда
88	40:03:068319:123	5700	установлено относительно ориентира, расположенного в границах участка. Почтовый адрес ориентира: Калужская обл., р-н Боровский, с. Ворсино	Земли населенных пунктов	для размещения промышленных объектов	Акционерное общество "Фрейт Вилладж Девелопмент"	Аренда
89	40:03:068319:116	30686	установлено относительно ориентира, расположенного в границах участка. Почтовый адрес ориентира: Калужская обл., р-н Боровский, с. Ворсино	Земли населенных пунктов	для размещения промышленных объектов	Акционерное общество "Фрейт Вилладж Девелопмент"	Собственность
						Государственная корпорация "Банк развития и внешнеэкономической деятельности (Внешэкономбанк)"	Ипотека
90	40:03:068319:115	3564	установлено относительно ориентира, расположенного в границах участка. Почтовый адрес ориентира: Калужская обл., р-н Боровский, д. Рогачево	Земли населенных пунктов	для размещения промышленных объектов	Открытое акционерное общество "Фрейт Вилладж Калуга"	Собственность
91	40:03:068319:409	52942	установлено относительно ориентира, расположенного в границах участка. Почтовый адрес ориентира: Калужская обл., р-н Боровский, с. Ворсино	Земли населенных пунктов	для размещения промышленных объектов	Открытое акционерное общество "Фрейт Вилладж Девелопмент"	Собственность

№ п/п	Кадастровый номер земельного участка	Площадь земельного участка, кв. м	Местоположение	Категория земель	Вид разрешенного использования	Правообладатель	Вид права
1	2	3	4	5	6	7	8
92	40:03:068319:89	42700	установлено относительно ориентира, расположенного за пределами участка. Ориентир кладбище. Участок находится примерно в 395 м от ориентира по направлению на юго-восток. Почтовый адрес ориентира: Калужская обл., р-н Боровский, д. Рогачево	Земли населенных пунктов	для размещения промышленных объектов	Открытое акционерное общество "Фрейт Вилладж Калуга"	Собственность
93	40:03:068319:262	16447	установлено относительно ориентира, расположенного в границах участка. Почтовый адрес ориентира: Калужская область, р-н Боровский, с. Ворсино	Земли населенных пунктов	для размещения промышленных объектов	Акционерное общество "Фрейт Вилладж Девелопмент"	Собственность
						Государственная корпорация "Банк развития и внешнеэкономической деятельности (Внешэкономбанк)"	Ипотека
94	40:03:000000:1040	11293	установлено относительно ориентира, расположенного в границах участка. Почтовый адрес ориентира: Калужская область, р-н Боровский, д. Рогачево	Земли промышленности, энергетики, транспорта, связи, радиовещания, телевидения, информатики, земли для обеспечения космической деятельности, земли обороны, безопасности и земли иного специального назначения	под проектируемые газопроводы высокого давления и распределительных газовых сетей по объекту "Газопровод высокого давления и распределительные газовые сети д. Рогачево Боровский район"	сведения об объекте недвижимости имеют статус "временные"	
95	40:03:068319:98	43658	установлено относительно ориентира, расположенного в границах участка. Почтовый адрес ориентира: Калужская обл., р-н Боровский, Боровский лесхоз	Земли лесного фонда	участок лесного фонда (леса)	Российская Федерация	Собственность
96	40:03:061001:429	856	установлено относительно ориентира, расположенного в границах участка. Почтовый адрес ориентира: Калужская обл., р-н Боровский, ж.-д. ст. Ворсино	Земли населенных пунктов	для ведения личного подсобного хозяйства	Леонова Вера Александровна	Собственность
97	40:03:061801:36	2939	установлено относительно ориентира, расположенного в границах участка. Почтовый адрес ориентира: Калужская область, р-н Боровский, ж/д_ст Ворсино, сельское поселение село Ворсино, ст.Ворсино	Земли населенных пунктов	для ведения личного подсобного хозяйства	Шинко Сергей Николаевич	Собственность
98	40:03:061801:25	586	установлено относительно ориентира, расположенного в границах участка. Почтовый адрес ориентира: Калужская обл., Боровский р-н, ст. Ворсино	Земли населенных пунктов	для огородничества	сведения о зарегистрированных правах отсутствуют	

№ п/п	Кадастровый номер земельного участка	Площадь земельного участка, кв. м	Местоположение	Категория земель	Вид разрешенного использования	Правообладатель	Вид права
1	2	3	4	5	6	7	8
99	40:03:061001:428	310	установлено относительно ориентира, расположенного в границах участка. Почтовый адрес ориентира: обл. Калужская, р-н Боровский, ст. Ворсино	Земли населенных пунктов	для ведения личного подсобного хозяйства	Леонова Вера Александровна	Собственность
100	40:03:061001:430	128	установлено относительно ориентира, расположенного в границах участка. Почтовый адрес ориентира: обл. Калужская, р-н Боровский, ст. Ворсино	Земли населенных пунктов	для ведения личного подсобного хозяйства	Леонова Вера Александровна	Собственность
101	40:03:061801:5	931	установлено относительно ориентира, расположенного в границах участка. Почтовый адрес ориентира: Калужская обл., р-н Боровский, ст. Ворсино	Земли населенных пунктов	для ведения личного подсобного хозяйства	Кузнецова Юлия Анатольевна	Собственность
102	40:03:061001:1548	615	установлено относительно ориентира, расположенного в границах участка. Почтовый адрес ориентира: Калужская обл., р-н Боровский, ж/д_ст. Ворсино	Земли населенных пунктов	для ведения личного подсобного хозяйства	Нечаева Нина Васильевна	Собственность
103	40:03:061801:9	851	Калужская обл., Боровский р-н, сельское поселение село Ворсино, ст. Ворсино	Земли населенных пунктов	для ведения личного подсобного хозяйства	Черников Сергей Николаевич	Собственность
104	40:03:061001:604	322	установлено относительно ориентира, расположенного в границах участка. Почтовый адрес ориентира: Калужская обл., р-н Боровский, ст. Ворсино	Земли населенных пунктов	для ведения личного подсобного хозяйства	Крутикова София Николаевна	Собственность
105	40:03:061001:386	455	установлено относительно ориентира, расположенного в границах участка. Почтовый адрес ориентира: обл. Калужская, р-н Боровский, ст. Ворсино	Земли населенных пунктов	для ведения личного подсобного хозяйства	Семенкова Евгения Александровна	Собственность
106	40:03:061001:427	688	установлено относительно ориентира, расположенного в границах участка. Почтовый адрес ориентира: обл. Калужская, р-н Боровский, ст. Ворсино	Земли населенных пунктов	для ведения личного подсобного хозяйства	Семенникова Ольга Даниловна	Собственность

№ п/п	Кадастровый номер земельного участка	Площадь земельного участка, кв. м	Местоположение	Категория земель	Вид разрешенного использования	Правообладатель	Вид права
1	2	3	4	5	6	7	8
107	40:03:068319:264	19949	установлено относительно ориентира, расположенного в границах участка. Почтовый адрес ориентира: Калужская область, р-н Боровский, с. Ворсино	Земли населенных пунктов	для размещения промышленных объектов	Акционерное общество "Фрейт Вилладж Девелопмент"	Собственность
						Государственная корпорация "Банк развития и внешнеэкономической деятельности (Внешэкономбанк)"	Ипотека
108	40:03:061001:2385	1630	установлено относительно ориентира, расположенного в границах участка. Почтовый адрес ориентира: Калужская обл., Боровский р-н, сельское поселение село Ворсино, ст. Ворсино	Земли населенных пунктов	для ведения личного подсобного хозяйства	сведения об объекте недвижимости имеют статус "временные"	
109	40:03:061001:1690	12372	установлено относительно ориентира, расположенного в границах участка. Почтовый адрес ориентира: Калужская обл., р-н Боровский, Боровский лесхоз	Земли лесного фонда	участок лесного фонда (леса)	Российская Федерация	Собственность
110	40:03:061001:1691	36658	установлено относительно ориентира, расположенного в границах участка. Почтовый адрес ориентира: Калужская обл., р-н Боровский, Боровский лесхоз	Земли лесного фонда	участок лесного фонда (леса)	Российская Федерация	Собственность
111	40:03:061001:1622	1000	Калужская обл., р-н Боровский, с. Ворсино	Земли населенных пунктов	для ведения личного подсобного хозяйства	Омарова Джамиля Амировна	Собственность
112	40:03:068319:100	13022	установлено относительно ориентира, расположенного в границах участка. Почтовый адрес ориентира: Калужская обл., р-н Боровский, Боровский лесхоз	Земли лесного фонда	участок лесного фонда (леса)	Российская Федерация	Собственность
113	40:03:068319:40	1463	установлено относительно ориентира, расположенного в границах участка. Почтовый адрес ориентира: Калужская область, р-н Боровский, в районе с. Ворсино	Земли сельскохозяйственного назначения	для эксплуатации сетей внешнего водоснабжения	Общество с ограниченной ответственностью "НЛМК-Калуга"	Сервитут
114	40:03:068319:35	42687	установлено относительно ориентира, расположенного в границах участка. Почтовый адрес ориентира: Калужская обл., р-н Боровский, сельское поселение "село Ворсино", в районе с Ворсино	Земли промышленности, энергетики, транспорта, связи, радиовещания, телевидения, информатики, земли для обеспечения космической деятельности, земли обороны, безопасности и земли иного специального назначения	для размещения промышленных объектов	Общество с ограниченной ответственностью "Индустриальный парк "Ворсино"	Собственность
						Общество с ограниченной ответственностью "НЛМК-Калуга"	Сервитут
						Открытое акционерное общество "Сбербанк России"	Ипотека

№ п/п	Кадастровый номер земельного участка	Площадь земельного участка, кв. м	Местоположение	Категория земель	Вид разрешенного использования	Правообладатель	Вид права
1	2	3	4	5	6	7	8
115	40:03:068319:41	293885	установлено относительно ориентира, расположенного в границах участка. Почтовый адрес ориентира: Калужская обл., р-н Боровский, сельское поселение "село Ворсино", в районе д. Ворсино	Земли промышленности, энергетики, транспорта, связи, радиовещания, телевидения, информатики, земли для обеспечения космической деятельности, земли обороны, безопасности и земли иного специального назначения	для размещения промышленных объектов	Беличенко Екатерина Александровна	Собственность
116	ЕЗП 40:03:000000:115 (вх. 40:03:068319:10)	134442 (18648)	Калужская обл., Боровский р-н	Земли промышленности, энергетики, транспорта, связи, радиовещания, телевидения, информатики, земли для обеспечения космической деятельности, земли обороны, безопасности и земли иного специального назначения	Под автомобильными дорогами общего пользования(автодорога Ермолино-М-3 Украина)	Российская Федерация	Собственность
						Федеральное казенное учреждение "Федеральное управление автомобильных дорог "Центральная Россия" Федерального дорожного агентства"	Постоянное (бессрочное) пользование
117	ЕЗП 40:03:000000:115 (вх. 40:03:068313:3)	134442 (19830)	Калужская обл., Боровский р-н	Земли промышленности, энергетики, транспорта, связи, радиовещания, телевидения, информатики, земли для обеспечения космической деятельности, земли обороны, безопасности и земли иного специального назначения	Под автомобильными дорогами общего пользования(автодорога Ермолино-М-3 Украина)	Российская Федерация	Собственность
						Федеральное казенное учреждение "Федеральное управление автомобильных дорог "Центральная Россия" Федерального дорожного агентства"	Постоянное (бессрочное) пользование
118	40:03:068313:14	459020	установлено относительно ориентира, расположенного в границах участка. Почтовый адрес ориентира: Калужская обл., р-н Боровский, восточнее д.Пекино	Земли промышленности, энергетики, транспорта, связи, радиовещания, телевидения, информатики, земли для обеспечения космической деятельности, земли обороны, безопасности и земли иного специального назначения	для размещения промышленных объектов	Общество с ограниченной ответственностью "Индустриальный парк "Ворсино"	Собственность
						Государственная корпорация "Банк развития и внешнеэкономической деятельности (Внешэкономбанк)"	Ипотека
						Общество с ограниченной ответственностью "НЛМК-Калуга"	Сервитут

№ п/п	Кадастровый номер земельного участка	Площадь земельного участка, кв. м	Местоположение	Категория земель	Вид разрешенного использования	Правообладатель	Вид права
1	2	3	4	5	6	7	8
119	ЕЗП 40:03:000000:115 (вх. 40:03:068312:3)	134442 (6878)	Калужская обл., Боровский р-н	Земли промышленности, энергетики, транспорта, связи, радиовещания, телевидения, информатики, земли для обеспечения космической деятельности, земли обороны, безопасности и земли иного специального назначения	Под автомобильными дорогами общего пользования(автодорога Ермолино-М-3 Украина)	Российская Федерация	Собственность
						Федеральное казенное учреждение "Федеральное управление автомобильных дорог "Центральная Россия" Федерального дорожного агентства"	Постоянное (бессрочное) пользование
120	40:03:000000:374	9356	установлено относительно ориентира, расположенного в границах участка. Почтовый адрес ориентира: Калужская обл., р-н Боровский в районе д. Пекино	Земли населенных пунктов	для эксплуатации сетей внешнего водоснабжения	Общество с ограниченной ответственностью "НЛМК-Калуга"	Сервитут
121	40:03:061201:205	347	установлено относительно ориентира, расположенного в границах участка. Почтовый адрес ориентира: Калужская обл., р-н Боровский, Боровский лесхоз	Земли лесного фонда	участок лесного фонда (леса)	Российская Федерация	Собственность
122	40:03:061201:204	9811	Калужская обл., р-н Боровский, Боровский лесхоз	Земли лесного фонда	участок лесного фонда (леса)	Российская Федерация	Собственность
123	40:03:068312:7	2550	установлено относительно ориентира, расположенного в границах участка. Почтовый адрес ориентира: Калужская обл., р-н Боровский, в районе д. Пекино	Земли сельскохозяйственного назначения	для эксплуатации сетей внешнего водоснабжения	Общество с ограниченной ответственностью "НЛМК-Калуга"	Сервитут
124	40:03:000000:656	51517	установлено относительно ориентира, расположенного в границах участка. Почтовый адрес ориентира: Калужская обл., р-н Боровский, Боровский лесхоз	Земли лесного фонда	участок лесного фонда (леса)	Российская Федерация	Собственность
125	40:03:068312:9	301207	установлено относительно ориентира, расположенного в границах участка. Почтовый адрес ориентира: Калужская обл., Боровский р-н, в районе с. Ворсино	Земли промышленности, энергетики, транспорта, связи, радиовещания, телевидения, информатики, земли для обеспечения космической деятельности, земли обороны, безопасности и земли иного специального назначения	Для размещения промышленных объектов	Акционерное общество "Корпорация развития Калужской области"	Ипотека
						Общество с ограниченной ответственностью "Индустриальный парк "Ворсино"	Аренда
126	40:03:112202:61	13465	установлено относительно ориентира, расположенного в границах участка. Почтовый адрес ориентира: Калужская область, р-н Боровский, г.Балабаново-1, ул. Дзержинского	Земли промышленности, энергетики, транспорта, связи, радиовещания, телевидения, информатики, земли для обеспечения космической деятельности, земли обороны, безопасности и земли иного специального назначения	для производственной необходимости	Российская Федерация	Собственность
						Войсковая часть 3694	Постоянное (бессрочное) пользование

№ п/п	Кадастровый номер земельного участка	Площадь земельного участка, кв. м	Местоположение	Категория земель	Вид разрешенного использования	Правообладатель	Вид права
1	2	3	4	5	6	7	8
127	40:03:065201:375	9754	установлено относительно ориентира, расположенного в границах участка. Почтовый адрес ориентира: Калужская область, р-н Боровский, г.Балабаново-1, ул. Дзержинского	Земли промышленности, энергетики, транспорта, связи, радиовещания, телевидения, информатики, земли для обеспечения космической деятельности, земли обороны, безопасности и земли иного специального назначения	для производственной необходимости	Российская Федерация	Собственность
						Войсковая часть 3694	Постоянное (бессрочное) пользование
128	40:03:112902:28	1498566	установлено относительно ориентира, расположенного в границах участка. Почтовый адрес ориентира: Калужская обл., р-н Боровский, г. Балабаново, городок Балабаново-1	Земли промышленности, энергетики, транспорта, связи, радиовещания, телевидения, информатики, земли для обеспечения космической деятельности, земли обороны, безопасности и земли иного специального назначения	для размещения войсковой части	Российская Федерация	Собственность
129	40:03:000000:1672	164803	установлено относительно ориентира, расположенного в границах участка. Почтовый адрес ориентира: Калужская область, р-н Боровский	Земли промышленности, энергетики, транспорта, связи, радиовещания, телевидения, информатики, земли для обеспечения космической деятельности, земли обороны, безопасности и земли иного специального назначения	для обслуживания автомобильной дороги	ГКУ Калужской области "Калугадорзаказчик"	Постоянное (бессрочное) пользование
						Калужская область	Собственность

Приложение№1. Перечень координат характерных точек границы зоны планируемого размещения объекта. Система координат: МСК 50 зона 1

Имя точки	X, м	Y, м
Контур 1		
1	461 849,56	1 358 358,07
2	461 854,82	1 358 355,19
3	461 867,28	1 358 377,96
4	461 879,15	1 358 379,42
5	461 882,43	1 358 395,36
6	461 914,74	1 358 396,50
7	461 916,85	1 358 394,21
8	461 928,28	1 358 394,47
9	461 931,07	1 358 397,30
10	462 017,35	1 358 400,09
11	462 085,67	1 358 564,28
12	462 169,29	1 358 817,84
13	462 183,29	1 358 813,82
14	462 252,52	1 358 983,87
15	462 205,35	1 359 203,57
16	462 185,02	1 359 199,13
17	462 164,65	1 359 212,73
18	462 122,24	1 359 251,45
19	462 026,40	1 359 514,82
20	462 014,06	1 359 607,15
21	462 043,42	1 359 610,45
22	462 021,04	1 359 831,31
23	462 023,70	1 359 848,93
24	462 017,73	1 359 893,07
25	462 040,53	1 359 925,27
26	462 026,64	1 359 971,12
27	462 039,99	1 360 019,82
28	462 047,80	1 360 203,35
29	462 057,62	1 360 283,30
30	462 035,03	1 360 404,86
31	462 034,82	1 360 451,52
32	462 068,72	1 360 627,56
33	462 004,91	1 360 699,07
34	461 911,18	1 360 827,68
35	461 906,33	1 360 824,15
36	462 000,23	1 360 695,30
37	462 062,27	1 360 625,78
38	462 028,82	1 360 452,08
39	462 029,03	1 360 404,29
40	462 051,56	1 360 283,11
41	462 041,82	1 360 203,85
42	462 034,02	1 360 020,75
43	462 020,39	1 359 971,04
44	462 033,94	1 359 926,34
45	462 011,47	1 359 894,61
46	462 017,64	1 359 848,97
47	462 015,00	1 359 831,53
48	462 036,66	1 359 615,72
49	462 007,37	1 359 612,44
50	462 020,54	1 359 513,45
51	462 117,06	1 359 248,06
52	462 160,93	1 359 207,99
53	462 183,81	1 359 192,73
54	462 200,75	1 359 196,43
55	462 246,26	1 358 984,41
56	462 179,76	1 358 821,07
57	462 165,41	1 358 825,20
58	462 080,03	1 358 566,38
59	462 013,30	1 358 405,96
60	461 928,50	1 358 403,21
61	461 925,72	1 358 400,41
62	461 919,43	1 358 400,27
63	461 917,30	1 358 402,60
64	461 877,51	1 358 401,19
65	461 874,14	1 358 384,86
66	461 863,50	1 358 383,53
1	461 849,56	1 358 358,07
Контур 2		
67	450 441,84	1 335 966,21
68	450 435,95	1 335 967,35
69	450 324,67	1 335 388,33
70	450 142,23	1 335 394,64
71	450 140,22	1 335 361,75
72	450 135,09	1 335 359,71
73	450 134,79	1 335 347,06
74	450 145,30	1 335 346,55
75	450 147,86	1 335 388,45
76	450 329,59	1 335 382,15
67	450 441,84	1 335 966,21
Контур 3		
77	447 933,23	1 332 903,85
78	447 927,37	1 332 902,57
79	447 994,18	1 332 596,38
80	447 996,89	1 332 507,80
81	448 012,92	1 332 342,68
82	448 036,76	1 332 095,03
83	448 063,13	1 331 829,16
84	448 080,14	1 331 643,43
85	448 071,71	1 331 612,10
86	448 081,27	1 331 522,53
87	448 157,98	1 330 918,09
88	448 165,26	1 330 827,86
89	448 186,19	1 330 640,87
90	448 201,09	1 330 455,96
91	448 218,44	1 330 380,45
92	448 214,30	1 330 344,50
93	448 201,70	1 330 273,16
94	448 193,53	1 330 218,74
95	448 193,50	1 330 162,16
96	448 232,39	1 330 074,18
97	448 244,46	1 330 016,05
98	448 250,28	1 329 945,07
99	448 257,99	1 329 944,98
100	448 265,37	1 329 726,24
101	448 274,67	1 329 703,97
102	448 272,13	1 329 688,61
103	448 279,35	1 329 576,54
104	448 285,61	1 329 536,25
105	448 291,47	1 329 526,12
106	448 290,66	1 329 506,76
107	448 300,52	1 329 363,45
108	448 337,63	1 329 212,22
109	448 342,97	1 329 175,99
110	448 351,48	1 329 154,36
111	448 342,40	1 329 131,97
112	448 346,32	1 329 046,18
113	448 334,33	1 329 014,73
114	448 329,61	1 328 966,70
115	448 287,24	1 328 841,20
116	448 192,98	1 328 528,28
117	448 164,28	1 328 473,95
118	448 178,83	1 328 360,42
119	448 181,55	1 328 305,48
120	448 164,17	1 328 231,92
121	448 149,85	1 328 202,62
122	448 147,72	1 328 185,10
123	448 086,24	1 328 102,28
124	448 016,24	1 328 163,21
125	447 988,57	1 328 156,82
126	447 972,71	1 328 126,24
127	447 918,15	1 328 147,57
128	447 880,29	1 328 126,12
129	447 839,63	1 328 123,98
130	447 840,85	1 328 065,64
131	447 552,84	1 328 072,83
132	447 493,39	1 328 054,45
133	447 493,00	1 328 047,87
134	447 484,28	1 328 044,05
135	447 473,09	1 328 046,02
136	447 386,28	1 328 016,46
137	447 372,59	1 328 021,18
138	447 350,77	1 327 965,65
139	447 301,87	1 327 926,23
140	447 266,75	1 327 883,42
141	447 274,92	1 327 874,19
142	447 272,58	1 327 829,13
143	447 215,63	1 327 827,94
144	447 161,07	1 327 828,32
145	447 105,93	1 327 830,41
146	447 065,68	1 327 829,26
147	447 031,66	1 327 821,84
148	446 994,81	1 327 793,42
149	446 965,48	1 327 762,73
150	446 923,57	1 327 720,20
151	446 922,43	1 327 705,77
152	446 893,10	1 327 684,95
153	446 886,65	1 327 684,57
154	446 786,95	1 327 585,20
155	446 642,62	1 327 447,46
156	446 621,41	1 327 419,74
157	446 548,31	1 327 342,84
158	446 451,62	1 327 247,30
159	446 340,72	1 327 146,55
160	446 297,75	1 327 108,80
161	446 217,92	1 327 010,88
162	446 203,68	1 326 982,51
163	446 195,85	1 326 968,91
164	446 188,82	1 326 969,75
165	446 137,38	1 326 955,89
166	446 091,66	1 326 915,01
167	446 067,72	1 326 904,20
168	446 039,70	1 326 893,46
169	446 010,07	1 326 893,52
170	445 996,01	1 326 879,58
171	445 975,05	1 326 860,42
172	445 960,13	1 326 873,67
173	445 929,58	1 326 846,74
174	445 902,17	1 326 820,49
175	445 717,32	1 326 805,98
176	445 684,91	1 326 784,03
177	445 686,16	1 326 716,18
178	445 678,81	1 326 699,44
179	445 680,53	1 326 675,27
180	445 684,01	1 326 643,71
181	445 684,45	1 326 623,47
182	445 687,32	1 326 596,42
183	445 690,24	1 326 571,09
184	445 694,51	1 326 496,06
185	445 703,79	1 326 489,60
186	445 699,18	1 326 471,43
187	445 697,34	1 326 458,07
188	445 693,49	1 326 446,71
189	445 686,08	1 326 433,45
190	445 677,08	1 326 411,98
191	445 674,85	1 326 397,85
192	445 676,21	1 326 388,59
193	445 683,16	1 326 376,24
194	445 686,43	1 326 353,64
195	445 687,66	1 326 294,19
196	445 692,61	1 326 272,13
197	445 713,22	1 326 235,99
198	445 711,86	1 326 224,54
199	445 716,13	1 326 198,59
200	445 711,46	1 326 170,30
201	445 717,45	1 326 156,37
202	445 753,61	1 326 121,02
203	445 745,69	1 326 087,23
204	445 779,73	1 326 063,10
205	445 817,60	1 326 035,33
206	445 838,64	1 326 012,98
207	445 811,58	1 325 977,77
208	445 803,56	1 325 947,47
209	445 793,22	1 325 898,45
210	445 785,58	1 325 879,28
211	445 777,92	1 325 844,34
212	445 779,94	1 325 835,46
213	445 775,27	1 325 817,17
214	445 759,94	1 325 767,42
215	445 756,65	1 325 750,35
216	445 752,27	1 325 733,56
217	445 745,71	1 325 715,10
218	445 740,93	1 325 709,39
219	445 736,97	1 325 706,04
220	445 730,06	1 325 703,49
221	445 717,99	1 325 702,13
222	445 673,99	1 325 684,42
223	445 611,76	1 325 664,64
224	445 509,87	1 325 642,44
225	445 504,14	1 325 643,09
226	445 498,83	1 325 648,00
227	445 495,21	1 325 663,27
228	445 420,58	1 325 645,18
229	445 382,60	1 325 683,13
230	445 300,37	1 325 770,00
231	445 206,06	1 325 875,36
232	445 123,82	1 325 959,99
233	444 828,69	1 326 280,54
234	444 804,31	1 326 313,75
235	444 731,99	1 326 383,99
236	444 628,78	1 326 496,03
237	444 804,31	1 326 657,07
238	444 879,65	1 326 660,34
239	444 877,04	1 326 761,64
240	444 876,15	1 326 829,44
241	444 852,57	1 326 858,20
242	444 831,81	1 326 897,67
243	444 747,68	1 326 983,04
244	444 687,43	1 327 049,95
245	444 607,98	1 327 137,05
246	444 545,26	1 327 201,63
247	444 475,05	1 327 281,52
248	443 553,09	1 328 274,18
249	443 502,48	1 328 329,43
250	443 393,81	1 328 446,86
251	443 322,82	1 328 523,22
252	443 092,46	1 328 776,06
253	442 964,58	1 328 652,70
254	442 915,95	1 328 606,92
255	442 897,33	1 328 592,67
256	442 843,99	1 328 545,35
257	442 825,35	1 328 525,49
258	442 773,41	1 328 478,82
259	442 734,14	1 328 444,22
260	442 680,89	1 328 391,84
261	442 623,08	1 328 339,00
262	442 547,95	1 328 270,04
263	442 486,22	1 328 214,16
264	442 464,88	1 328 191,77
265	442 410,51	1 328 142,61
266	442 294,81	1 328 035,86
267	442 150,34	1 327 905,57
268	441 968,32	1 327 738,86
269	441 837,36	1 327 615,70
270	441 780,92	1 327 564,96
271	441 729,03	1 327 517,97
272	441 659,84	1 327 454,86
273	441 260,06	1 327 087,15
274	441 206,35	1 327 138,82
275	441 161,78	1 327 160,74
276	441 138,70	1 327 175,17
277	441 094,68	1 327 191,09
278	441 073,36	1 327 197,98
279	441 038,33	1 327 215,27
280	441 022,15	1 327 215,27
281	441 014,31	1 327 216,25
282	440 927,65	1 327 257,23
283	440 905,52	1 327 266,53
284	440 896,97	1 327 266,38
285	440 868,74	1 327 271,24
286	440 833,37	1 327 262,10
287	440 736,64	1 327 265,03
288	440 730,55	1 327 267,44
289	440 723,17	1 327 270,98
290	440 692,95	1 327 300,75
291	440 680,13	1 327 316,43
292	440 654,68	1 327 338,34
293	440 630,09	1 327 364,62
294	440 615,67	1 327 380,34
295	440 580,44	1 327 409,31
296	440 561,41	1 327 432,29
297	440 553,30	1 327 434,89
298	440 522,44	1 327 426,11
299	440 517,14	1 327 428,56
300	440 441,96	1 327 525,71
301	440 368,97	1 327 621,95
302	440 347,99	1 327 648,92
303	440 337,56	1 327 653,93
304	440 325,71	1 327 664,65
305	440 316,86	1 327 667,68
306	440 303,57	1 327 668,45
307	440 278,14	1 327 657,27
308	440 260,41	1 327 643,90
309	440 248,40	1 327 635,37
310	440 216,38	1 327 621,51
311	440 156,70	1 327 627,46
312	440 132,65	1 327 568,43
313	440 124,98	1 327 536,34
314	440 086,81	1 327 442,56
315	440 071,32	1 327 448,08
316	440 064,20	1 327 444,13
317	440 056,49	1 327 435,49
318	440 050,34	1 327 408,64
319	440 049,15	1 327 370,50
320	440 044,49	1 327 336,03
321	440 008,56	1 327 246,95
322	440 012,24	1 327 233,57
323	440 006,39	1 327 209,34
324	439 995,74	1 327 187,12
325	439 993,23	1 327 125,58
326	439 985,07	1 326 891,14
327	439 981,38	1 326 825,72
328	440 002,10	1 326 817,48
329	440 011,19	1 326 817,57
330	440 014,61	1 326 816,21
331	439 976,92	1 326 726,80
332	439 975,88	1 326 706,61
333	439 975,93	1 326 634,68
334	439 976,36	1 326 598,02
335	439 795,94	1 326 589,79
336	439 795,94	1 326 467,98
337	439 805,37	1 326 424,93
338	439 839,42	1 326 290,67
339	439 857,43	1 326 230,11
340	439 858,79	1 326 217,58
341	439 670,79	1 325 934,21
342	439 336,57	1 325 960,57
343	439 159,97	1 325 975,57
344	438 851,69	1 326 001,37
345	438 812,81	1 326 005,04
346	438 663,57	1 326 017,03
347	438 625,53	1 326 018,96
348	438 623,69	1 325 974,51
349	438 619,56	1 325 931,52

Имя точки	X, м	Y, м	Имя точки	X, м	Y, м	Имя точки	X, м	Y, м	Имя точки	X, м	Y, м	Имя точки	X, м	Y, м	Имя точки	X, м	Y, м
350	438 608,65	1 325 798,55	413	437 550,82	1 326 670,10	476	434 706,81	1 329 704,23	539	429 601,62	1 332 510,67	602	425 904,88	1 332 402,19	665	421 072,00	1 328 260,57
351	438 603,23	1 325 758,57	414	437 569,24	1 326 853,45	477	434 680,98	1 329 723,67	540	429 537,08	1 332 591,46	603	425 763,69	1 332 247,12	666	421 105,66	1 328 257,25
352	438 594,83	1 325 668,53	415	437 497,38	1 326 904,98	478	434 609,22	1 329 855,01	541	429 477,84	1 332 609,39	604	425 729,64	1 332 218,27	667	421 185,72	1 328 246,36
353	438 585,26	1 325 576,03	416	437 493,15	1 326 907,69	479	434 607,03	1 329 884,81	542	429 347,67	1 332 781,71	605	425 653,34	1 332 189,36	668	421 208,62	1 328 156,42
354	438 583,00	1 325 537,84	417	437 436,54	1 326 902,45	480	434 578,45	1 329 941,35	543	428 925,07	1 333 295,62	606	425 629,09	1 332 147,32	669	421 215,20	1 328 049,03
355	438 579,10	1 325 509,41	418	437 435,68	1 326 908,28	481	434 589,49	1 329 994,41	544	428 858,35	1 333 366,85	607	425 600,16	1 332 117,12	670	420 923,60	1 328 029,29
356	438 576,98	1 325 504,75	419	437 372,84	1 326 898,56	482	434 531,96	1 330 077,32	545	428 619,85	1 333 159,17	608	425 595,85	1 332 114,14	671	420 900,90	1 327 864,07
357	438 573,05	1 325 504,89	420	437 341,14	1 326 905,67	483	434 440,00	1 330 184,77	546	428 559,58	1 333 105,68	609	425 547,65	1 332 153,56	672	420 904,05	1 327 816,30
358	438 567,67	1 325 492,54	421	437 270,09	1 326 883,41	484	434 410,51	1 330 230,04	547	428 505,83	1 333 036,02	610	425 447,38	1 332 283,48	673	420 923,34	1 327 802,00
359	438 553,79	1 325 469,01	422	437 266,05	1 326 891,37	485	434 389,90	1 330 241,83	548	428 487,21	1 333 020,93	611	425 420,81	1 332 320,56	674	420 949,57	1 327 805,66
360	438 531,55	1 325 446,00	423	437 255,18	1 326 889,66	486	434 365,42	1 330 287,08	549	428 448,45	1 332 988,03	612	425 416,69	1 332 321,22	675	420 959,47	1 327 718,66
361	438 501,64	1 325 465,87	424	437 222,83	1 326 910,19	487	434 343,86	1 330 329,51	550	428 301,62	1 332 851,76	613	425 336,22	1 332 416,25	676	420 866,64	1 327 710,80
362	438 471,32	1 325 488,31	425	437 196,29	1 326 945,76	488	434 299,10	1 330 396,61	551	428 180,44	1 332 735,29	614	425 314,06	1 332 457,66	677	420 427,17	1 327 658,32
363	438 444,59	1 325 519,34	426	437 158,68	1 326 992,60	489	434 247,15	1 330 554,41	552	428 126,07	1 332 751,91	615	425 292,33	1 332 464,21	678	420 210,39	1 327 624,41
364	438 422,15	1 325 550,28	427	437 105,91	1 327 067,94	490	434 168,95	1 330 702,02	553	428 096,44	1 332 660,44	616	425 090,53	1 332 706,60	679	420 061,58	1 327 603,94
365	438 407,69	1 325 559,24	428	436 873,53	1 327 069,75	491	434 079,62	1 330 656,68	554	428 045,38	1 332 616,82	617	424 983,29	1 332 841,90	680	419 844,46	1 327 571,52
366	438 393,99	1 325 563,62	429	436 642,33	1 327 027,62	492	434 047,46	1 330 680,47	555	427 987,87	1 332 570,30	618	424 806,26	1 333 053,96	681	419 732,45	1 327 417,00
367	438 385,93	1 325 573,02	430	436 569,52	1 327 042,88	493	433 968,75	1 330 712,88	556	427 968,59	1 332 555,09	619	424 660,62	1 333 231,17	682	419 552,39	1 327 342,88
368	438 321,60	1 325 664,85	431	436 554,42	1 327 077,15	494	433 896,93	1 330 742,94	557	427 928,30	1 332 526,60	620	424 459,82	1 333 476,70	683	419 515,75	1 327 224,08
369	438 315,41	1 325 704,82	432	436 490,24	1 327 090,73	495	433 803,22	1 330 776,65	558	427 836,64	1 332 460,01	621	424 364,32	1 333 591,56	684	419 445,18	1 327 121,74
370	438 311,41	1 325 713,40	433	436 439,14	1 327 072,50	496	433 731,39	1 330 799,23	559	427 826,73	1 332 465,13	622	423 345,83	1 332 753,11	685	419 340,31	1 327 094,69
371	438 293,78	1 325 744,61	434	436 283,80	1 327 106,20	497	433 633,63	1 330 834,36	560	427 696,14	1 332 513,20	623	423 289,26	1 332 705,56	686	419 292,81	1 327 084,50
372	438 245,41	1 325 810,40	435	436 125,87	1 327 151,91	498	433 524,21	1 330 871,72	561	427 653,90	1 332 571,88	624	423 207,71	1 332 649,55	687	419 033,41	1 327 021,09
373	438 230,35	1 325 823,58	436	436 098,51	1 327 151,06	499	433 446,71	1 330 900,41	562	427 635,68	1 332 581,50	625	423 111,66	1 332 581,90	688	419 026,22	1 327 016,27
374	438 207,86	1 325 834,23	437	436 015,97	1 327 285,65	500	433 349,56	1 330 933,97	563	427 615,28	1 332 612,41	626	423 014,54	1 332 489,85	689	418 973,05	1 327 003,85
375	438 183,07	1 325 839,68	438	435 981,28	1 327 377,13	501	433 251,21	1 330 970,64	564	427 556,70	1 332 702,09	627	422 881,99	1 332 376,14	690	418 919,88	1 327 208,01
376	438 160,79	1 325 838,41	439	435 973,44	1 327 377,75	502	433 144,53	1 331 009,26	565	427 544,99	1 332 720,84	628	422 597,76	1 332 171,14	691	418 920,72	1 327 242,02
377	438 146,15	1 325 839,95	440	435 923,75	1 327 458,36	503	433 041,98	1 331 053,26	566	427 489,46	1 332 820,85	629	422 014,37	1 332 282,91	692	418 866,50	1 327 416,34
378	438 127,39	1 325 846,51	441	435 923,91	1 327 494,23	504	432 957,03	1 331 077,15	567	427 479,08	1 332 838,54	630	421 881,69	1 332 320,12	693	418 718,89	1 327 429,18
379	438 094,46	1 325 863,38	442	435 910,01	1 327 521,44	505	432 871,77	1 331 092,10	568	427 477,99	1 332 849,00	631	421 766,10	1 332 337,37	694	418 639,92	1 327 405,86
380	438 068,63	1 325 872,52	443	435 844,72	1 327 594,64	506	432 803,71	1 331 114,76	569	427 471,27	1 332 862,84	632	421 675,53	1 332 355,45	695	418 482,39	1 327 370,32
381	438 007,44	1 325 908,23	444	435 772,49	1 327 713,16	507	432 651,59	1 331 170,57	570	427 462,18	1 332 869,70	633	421 632,12	1 332 352,17	696	417 072,64	1 327 210,21
382	437 944,86	1 325 949,80	445	435 780,53	1 327 740,56	508	432 570,50	1 331 196,18	571	427 445,82	1 332 874,93	634	421 621,70	1 332 264,48	697	417 074,43	1 327 186,81
383	437 853,79	1 325 972,26	446	435 755,72	1 327 786,87	509	432 497,54	1 331 230,16	572	427 462,79	1 332 937,92	635	421 592,26	1 331 674,85	698	417 036,08	1 327 168,07
384	437 824,48	1 326 009,37	447	435 715,74	1 327 823,76	510	432 424,29	1 331 248,72	573	427 407,46	1 332 958,21	636	421 594,66	1 331 638,49	699	417 016,75	1 327 200,15
385	437 715,23	1 325 932,91	448	435 606,38	1 328 029,43	511	432 379,03	1 331 266,47	574	427 358,60	1 333 023,21	637	421 610,96	1 331 557,97	700	416 866,92	1 327 180,64
386	437 681,07	1 325 902,04	449	435 593,31	1 328 035,87	512	432 345,22	1 331 277,89	575	427 315,49	1 333 013,12	638	421 669,50	1 331 330,58	701	416 845,69	1 327 192,48
387	437 622,50	1 325 889,20	450	435 504,58	1 328 198,58	513	432 186,45	1 331 342,24	576	427 284,93	1 333 036,94	639	421 689,55	1 331 331,42	702	416 747,84	1 327 159,26
388	437 589,19	1 325 875,82	451	435 489,92	1 328 253,04	514	432 128,33	1 331 365,11	577	427 238,59	1 333 087,01	640	422 024,54	1 331 303,49	703	416 741,17	1 327 130,12
389	437 537,60	1 325 870,37	452	435 478,25	1 328 276,36	515	431 975,91	1 331 411,01	578	427 204,01	1 333 049,62	641	422 023,43	1 331 239,66	704	416 716,85	1 327 098,53
390	437 437,36	1 325 837,71	453	435 452,97	1 328 298,24	516	431 835,51	1 331 460,98	579	426 956,45	1 333 014,09	642	421 934,71	1 331 241,02	705	416 709,95	1 327 081,18
391	437 436,83	1 325 837,90	454	435 349,51	1 328 470,84	517	431 760,39	1 331 495,90	580	426 903,94	1 332 979,95	643	421 872,91	1 330 945,67	706	416 663,84	1 327 098,51
392	437 466,16	1 325 928,80	455	435 338,44	1 328 531,15	518	431 643,04	1 331 533,93	581	426 895,85	1 332 989,29	644	421 849,44	1 330 873,79	707	416 642,99	1 327 153,93
393	437 498,17	1 326 020,42	456	435 238,07	1 328 700,58	519	431 606,74	1 331 548,09	582	426 854,29	1 332 960,85	645	422 037,39	1 330 816,74	708	415 813,13	1 327 047,96
394	437 509,22	1 326 057,39	457	435 220,23	1 328 705,37	520	431 568,09	1 331 561,22	583	426 727,73	1 332 905,82	646	422 027,63	1 330 760,37	709	415 834,25	1 326 986,72
395	437 506,39	1 326 061,81	458	435 187,39	1 328 774,39	521	431 531,51	1 331 572,27	584	426 500,09	1 332 943,30	647	422 036,72	1 330 720,57	710	415 800,33	1 326 972,90
396	437 507,79	1 326 065,03	459	435 189,18	1 328 782,18	522	431 497,31	1 331 588,01	585	426 362,13	1 332 833,84	648	422 016,77	1 330 676,86	711	415 638,92	1 326 967,73
397	437 503,31	1 326 079,61	460	435 174,53	1 328 809,53	523	431 465,10	1 331 602,11	586	426 267,37	1 332 764,58	649	422 049,32	1 330 514,43	712	415 563,78	1 326 970,56
398	437 523,42	1 326 087,37	461	435 159,20	1 328 823,02	524	431 429,24	1 331 611,27	587	426 256,89	1 332 742,21	650	421 985,36	1 330 333,09	713	415 461,01	1 326 986,72
399	437 533,46	1 326 094,35	462	435 156,70	1 328 917,58	525	431 392,95	1 331 619,42	588	426 221,98	1 332 716,31	651	421 922,63	1 330 314,50	714	415 463,67	1 326 959,04
400	437 541,93	1 326 107,95	463	435 126,24	1 328 942,26	526	431 311,57	1 331 649,82	589	426 213,32	1 332 718,38	652	421 833,92	1 330 303,24	715	415 427,87	1 326 910,36
401	437 539,18	1 326 113,34	464	435 110,37	1 328 969,49	527	431 285,80	1 331 663,36	590	426 187,33	1 332 696,97	653	421 600,66	1 330 244,36	716	415 382,43	1 326 901,13
402	437 543,33	1 326 120,38	465	435 095,74	1 328 973,80	528	431 294,89	1 331 819,01	591	426 173,35	1 332 689,56	654	421 617,05	1 330 179,99	717	415 381,46	1 326 888,72
403	437 562,72	1 326 132,23	466	435 085,69	1 328 993,16	529	431 324,74	1 331 971,32	592	426 170,06	1 332 690,23	655	421 647,62	1 330 096,29	718	415 315,20	1 326 889,47
404	437 552,20	1 326 250,87	467	435 075,81	1 328 990,02	530	430 603,71	1 332 119,32	593	426 156,52	1 332 679,36	656	421 656,86	1 330 004,50	719	415 253,45	1 326 887,19
405	437 552,74	1 326 257,78	468	435 046,09	1 329 059,97	531	430 103,06	1 332 223,23	594	426 146,30	1 332 667,88	657	421 809,61	1 329 770,60	720	415 170,24	1 326 868,95
406	437 524,13	1 326 335,48	469	435 051,15	1 329 068,41	532	429 874,27	1 332 272,50	595	426 137,24	1 332 635,51	658	421 519,10	1 329 478,92	721	415 166,26	1 326 951,37
407	437 533,44	1 326 356,01	470	435 033,96	1 329 093,85	533	429 819,45	1 332 280,14	596	426 081,69	1 332 579,59	659	421 132,82	1 328 978,66	722	414 869,95	1 326 906,54
408	437 529,88	1 326 361,96	471	434 944,41	1 329 260,52	534	429 747,97	1 332 337,66	597	426 058,56	1 332 567,98	660	420 753,20	1 328 472,97	723	414 998,21	1 326 718,30
409	437 528,65	1 326 428,62	472	434 846,68	1 329 427,99	535	429 736,81	1 332 355,25	598	426 057,01	1 332 558,39	661	420 777,24	1 328 386,14	724	414 958,69	1 326 660,16
410	437 538,68	1 326 429,19	473	434 882,97	1 329 463,56	536	429 700,13	1 332 382,38	599	425 997,85	1 332 496,19	662	420 954,02	1 328 311,56	725	414 883,51	1 326 618,26
411	437 538,79	1 326 434,58	474	434 816,98	1 329 570,26	537	429 679,25	1 332 412,13	600	425 976,87	1 332 486,89	663	420 968,11	1 328 312,99	726	414 798,47	1 326 555,31
412	437 544,37	1 326 616,43	475	434 782,30	1 329 589,48	538	429 649,67	1 332 447,43	601	425 952,21	1 332 459,64	664	421 052,15	1 328 267,53	727	414 580,83	1 326 562,94

Имя точки	X, м	Y, м	Имя точки	X, м	Y, м	Имя точки	X, м	Y, м	Имя точки	X, м	Y, м	Имя точки	X, м	Y, м	Имя точки	X, м	Y, м
728	414 553,86	1 326 397,46	791	412 587,18	1 325 502,88	854	408 226,41	1 323 879,97	917	408 827,77	1 324 031,61	980	412 924,55	1 325 429,17	1043	415 254,21	1 326 881,21
729	414 578,21	1 326 300,26	792	412 360,30	1 325 452,31	855	408 171,65	1 323 915,94	918	408 855,27	1 324 027,44	981	412 971,07	1 325 427,92	1044	415 315,28	1 326 883,47
730	414 597,38	1 326 216,53	793	412 229,42	1 325 422,76	856	407 939,57	1 324 026,94	919	408 857,44	1 324 039,27	982	413 002,35	1 325 430,59	1045	415 387,00	1 326 882,66
731	414 514,85	1 326 203,99	794	412 167,31	1 325 408,64	857	407 927,03	1 324 018,45	920	408 869,68	1 324 070,73	983	413 071,34	1 325 420,97	1046	415 388,06	1 326 896,15
732	414 499,58	1 326 185,69	795	412 108,43	1 325 395,58	858	407 915,28	1 323 908,99	921	408 919,38	1 324 271,66	984	413 086,46	1 325 417,44	1047	415 431,34	1 326 904,94
733	414 479,22	1 326 180,64	796	412 036,99	1 325 379,52	859	407 929,91	1 323 885,23	922	408 920,11	1 324 357,00	985	413 109,18	1 325 404,73	1048	415 469,86	1 326 957,33
734	414 449,65	1 326 187,87	797	411 989,27	1 325 368,36	860	407 920,79	1 323 877,70	923	408 918,70	1 324 557,44	986	413 111,23	1 325 402,67	1049	415 467,72	1 326 979,59
735	414 407,34	1 326 183,19	798	411 926,91	1 325 351,73	861	407 912,26	1 323 681,99	924	408 909,79	1 324 734,44	987	413 124,81	1 325 387,22	1050	415 563,20	1 326 964,58
736	414 397,64	1 326 173,92	799	411 876,07	1 325 338,50	862	407 791,95	1 323 562,87	925	408 891,00	1 324 743,70	988	413 143,43	1 325 366,95	1051	415 638,91	1 326 961,73
737	414 393,71	1 326 125,01	800	411 791,95	1 325 315,16	863	407 777,31	1 323 551,38	926	408 886,47	1 324 811,70	989	413 162,11	1 325 343,64	1052	415 801,60	1 326 966,93
738	414 360,12	1 326 098,78	801	411 709,89	1 325 291,99	864	407 730,62	1 323 489,42	927	409 024,55	1 324 814,33	990	413 186,18	1 325 311,83	1053	415 841,77	1 326 983,31
739	414 350,07	1 326 063,42	802	411 662,91	1 325 277,97	865	407 716,66	1 323 481,02	928	409 549,78	1 324 879,57	991	413 209,39	1 325 277,72	1054	415 821,21	1 327 042,94
740	414 323,82	1 326 042,40	803	411 629,72	1 325 268,48	866	407 703,78	1 323 468,47	929	409 808,19	1 324 913,93	992	413 209,98	1 325 274,37	1055	416 639,04	1 327 147,38
741	414 211,09	1 325 990,70	804	411 584,85	1 325 256,51	867	407 698,72	1 323 428,00	930	409 897,43	1 324 912,28	993	413 210,67	1 325 186,88	1056	416 659,19	1 327 093,85
742	414 245,62	1 325 946,19	805	411 549,70	1 325 247,85	868	407 670,79	1 323 267,70	931	409 933,85	1 324 943,32	994	413 202,42	1 325 156,47	1057	416 713,35	1 327 073,49
743	414 301,13	1 325 856,68	806	411 512,23	1 325 239,26	869	407 673,35	1 323 241,99	932	409 952,66	1 324 936,06	995	413 269,08	1 325 122,22	1058	416 722,12	1 327 095,54
744	414 095,89	1 325 743,74	807	411 457,92	1 325 227,14	870	407 682,37	1 323 218,54	933	409 977,11	1 324 940,93	996	413 386,74	1 325 249,66	1059	416 746,72	1 327 127,50
745	414 078,21	1 325 744,80	808	411 400,75	1 325 214,56	871	407 698,77	1 323 203,49	934	410 023,73	1 324 955,76	997	413 383,82	1 325 289,75	1060	416 752,94	1 327 154,66
746	414 069,98	1 325 717,78	809	411 381,34	1 325 259,22	872	407 725,97	1 323 195,72	935	410 223,38	1 324 980,95	998	413 387,55	1 325 354,74	1061	416 845,09	1 327 185,94
747	413 975,95	1 325 725,33	810	411 321,48	1 325 256,29	873	407 682,25	1 323 105,73	936	410 267,97	1 324 986,17	999	413 433,59	1 325 364,77	1062	416 865,73	1 327 174,43
748	413 972,81	1 325 577,43	811	411 230,40	1 325 233,67	874	407 676,49	1 323 079,31	937	410 330,01	1 325 011,40	1000	413 460,13	1 325 361,08	1063	417 013,64	1 327 193,70
749	413 836,14	1 325 584,24	812	411 209,94	1 325 201,20	875	407 656,27	1 323 055,66	938	410 391,05	1 325 020,61	1001	413 495,85	1 325 392,66	1064	417 033,78	1 327 160,26
750	413 802,51	1 325 592,99	813	411 166,02	1 325 185,29	876	407 639,23	1 323 022,36	939	410 583,03	1 325 072,99	1002	413 483,70	1 325 411,44	1065	417 080,72	1 327 183,21
751	413 658,31	1 325 597,70	814	411 126,83	1 325 175,97	877	407 617,83	1 322 992,34	940	410 921,97	1 325 139,45	1003	413 477,71	1 325 424,48	1066	417 079,06	1 327 204,91
752	413 636,99	1 325 598,81	815	411 117,95	1 325 200,25	878	407 572,92	1 322 956,30	941	410 962,52	1 325 152,26	1004	413 469,68	1 325 447,87	1067	418 483,39	1 327 364,39
753	413 600,56	1 325 597,55	816	411 063,73	1 325 195,45	879	407 539,46	1 322 982,10	942	410 956,19	1 325 197,78	1005	413 471,32	1 325 470,59	1068	418 641,44	1 327 400,05
754	413 600,74	1 325 592,38	817	411 044,05	1 325 188,90	880	407 483,38	1 322 911,49	943	411 031,43	1 325 213,70	1006	413 477,77	1 325 573,69	1069	418 719,50	1 327 423,10
755	413 472,10	1 325 579,14	818	411 035,80	1 325 220,76	881	407 488,08	1 322 907,76	944	411 039,85	1 325 181,18	1007	413 606,93	1 325 586,99	1070	418 861,97	1 327 410,71
756	413 465,33	1 325 471,00	819	410 949,47	1 325 202,50	882	407 540,48	1 322 973,74	945	411 064,96	1 325 189,54	1008	413 606,76	1 325 591,76	1071	418 914,70	1 327 241,18
757	413 463,61	1 325 447,08	820	410 955,88	1 325 156,46	883	407 572,99	1 322 948,66	946	411 113,89	1 325 193,87	1009	413 636,94	1 325 592,81	1072	418 913,86	1 327 207,31
758	413 472,14	1 325 422,25	821	410 920,48	1 325 145,27	884	407 622,23	1 322 988,18	947	411 123,03	1 325 168,90	1010	413 658,05	1 325 591,70	1073	418 968,72	1 326 996,68
759	413 478,42	1 325 408,55	822	410 581,66	1 325 078,83	885	407 644,38	1 323 019,24	948	411 167,74	1 325 179,53	1011	413 801,65	1 325 587,02	1074	419 028,65	1 327 010,67
760	413 488,00	1 325 393,74	823	410 389,81	1 325 026,49	886	407 661,29	1 323 052,30	949	411 213,92	1 325 196,26	1012	413 835,22	1 325 578,28	1075	419 035,87	1 327 015,51
761	413 458,22	1 325 367,40	824	410 328,41	1 325 017,23	887	407 682,03	1 323 076,56	950	411 234,19	1 325 228,43	1013	413 978,68	1 325 571,13	1076	419 294,16	1 327 078,66
762	413 433,36	1 325 370,86	825	410 266,46	1 324 992,04	888	407 687,96	1 323 103,75	951	411 322,36	1 325 250,33	1014	413 981,81	1 325 718,84	1077	419 341,69	1 327 088,85
763	413 381,82	1 325 359,63	826	410 222,66	1 324 986,91	889	407 734,50	1 323 199,53	952	411 377,49	1 325 253,03	1015	414 074,31	1 325 711,41	1078	419 448,85	1 327 116,49
764	413 377,81	1 325 289,70	827	410 022,43	1 324 961,64	890	407 701,78	1 323 208,87	953	411 397,21	1 325 207,64	1016	414 082,57	1 325 738,53	1079	419 521,21	1 327 221,43
765	413 380,57	1 325 251,82	828	409 975,61	1 324 946,75	891	407 687,47	1 323 222,01	954	411 459,22	1 325 221,28	1017	414 091,65	1 325 737,98	1080	419 557,29	1 327 338,41
766	413 267,76	1 325 129,64	829	409 953,20	1 324 942,29	892	407 679,24	1 323 243,39	955	411 513,56	1 325 233,41	1018	414 097,82	1 325 737,95	1081	419 736,31	1 327 412,10
767	413 209,48	1 325 159,58	830	409 932,68	1 324 950,20	893	407 676,84	1 323 267,48	956	411 551,09	1 325 242,01	1019	414 309,56	1 325 854,47	1082	419 847,84	1 327 565,96
768	413 216,68	1 325 186,10	831	409 895,27	1 324 918,32	894	407 704,65	1 323 427,11	957	411 586,34	1 325 250,70	1020	414 250,45	1 325 949,80	1083	420 062,43	1 327 598,00
769	413 215,97	1 325 274,92	832	409 807,84	1 324 919,93	895	407 709,47	1 323 465,64	958	411 631,32	1 325 262,70	1021	414 220,47	1 325 988,40	1084	420 211,27	1 327 618,48
770	413 215,08	1 325 280,03	833	409 549,02	1 324 885,52	896	407 720,35	1 323 476,24	959	411 664,59	1 325 272,21	1022	414 327,00	1 326 037,25	1085	420 427,99	1 327 652,37
771	413 191,05	1 325 315,33	834	409 024,12	1 324 820,33	897	407 734,71	1 323 484,88	960	411 711,56	1 325 286,23	1023	414 355,31	1 326 059,93	1086	420 867,25	1 327 704,83
772	413 166,85	1 325 347,32	835	408 880,06	1 324 817,58	898	407 781,63	1 323 547,14	961	411 793,57	1 325 309,38	1024	414 365,36	1 326 095,26	1087	420 966,13	1 327 713,20
773	413 147,99	1 325 370,86	836	408 885,25	1 324 739,84	899	407 795,93	1 323 558,36	962	411 877,63	1 325 332,71	1025	414 399,48	1 326 121,91	1088	420 954,84	1 327 812,46
774	413 129,27	1 325 391,23	837	408 903,97	1 324 730,62	900	407 918,15	1 323 679,38	963	411 928,44	1 325 345,93	1026	414 403,43	1 326 171,16	1089	420 924,94	1 327 808,28
775	413 115,62	1 325 406,77	838	408 912,71	1 324 557,26	901	407 926,67	1 323 874,77	964	411 990,72	1 325 362,53	1027	414 410,02	1 326 177,45	1090	420 909,85	1 327 819,46
776	413 112,84	1 325 409,56	839	408 914,11	1 324 357,00	902	407 937,75	1 323 883,93	965	412 038,34	1 325 373,67	1028	414 449,25	1 326 181,79	1091	420 906,92	1 327 863,86
777	413 088,65	1 325 423,08	840	408 913,39	1 324 272,42	903	407 921,46	1 323 910,39	966	412 109,74	1 325 389,72	1029	414 479,23	1 326 174,46	1092	420 928,88	1 328 023,64
778	413 072,44	1 325 426,88	841	408 863,95	1 324 072,55	904	407 932,70	1 324 015,05	967	412 168,62	1 325 402,79	1030	414 502,93	1 326 180,34	1093	421 221,55	1 328 043,45
779	413 002,51	1 325 436,63	842	408 851,64	1 324 040,91	905	407 940,08	1 324 020,05	968	412 230,75	1 325 416,91	1031	414 518,00	1 326 198,40	1094	421 214,57	1 328 157,35
780	412 970,89	1 325 433,93	843	408 850,42	1 324 034,25	906	408 168,69	1 323 910,71	969	412 361,61	1 325 446,46	1032	414 604,67	1 326 211,57	1095	421 190,54	1 328 251,76
781	412 925,12	1 325 435,15	844	408 828,56	1 324 037,56	907	408 222,69	1 323 875,23	970	412 582,63	1 325 495,72	1033	414 584,05	1 326 301,66	1096	421 106,35	1 328 263,21
782	412 873,92	1 325 443,61	845	408 811,38	1 324 039,56	908	408 283,04	1 323 818,89	971	412 594,06	1 325 444,74	1034	414 559,98	1 326 397,72	1097	421 073,30	1 328 266,47
783	412 845,40	1 325 452,27	846	408 791,77	1 323 868,13	909	408 283,64	1 323 795,67	972	412 639,05	1 325 456,19	1035	414 585,90	1 326 556,76	1098	421 054,59	1 328 273,04
784	412 814,11	1 325 462,49	847	408 757,19	1 323 754,17	910	408 300,01	1 323 793,83	973	412 680,65	1 325 464,33	1036	414 800,36	1 326 549,24	1099	420 969,34	1 328 319,15
785	412 787,72	1 325 469,72	848	408 626,35	1 323 766,39	911	408 533,84	1 323 727,21	974	412 718,55	1 325 469,04	1037	414 886,77	1 326 613,21	1100	420 954,94	1 328 317,68
786	412 760,80	1 325 473,11	849	408 622,74	1 323 719,47	912	408 628,23	1 323 712,54	975	412 760,29	1 325 467,13	1038	414 962,85	1 326 655,61	1101	420 782,25	1 328 390,54
787	412 718,31	1 325 475,05	850	408 535,13	1 323 733,08	913	408 631,86	1 323 759,85	976	412 786,55	1 325 463,82	1039	415 005,47	1 326 718,31	1102	420 759,77	1 328 471,73
788	412 679,70	1 325 470,26	851	408 301,17	1 323 799,74	914	408 761,51	1 323 747,74	977	412 812,38	1 325 456,74	1040	414 880,28	1 326 902,03	1103	421 137,59	1 328 975,02
789	412 637,73	1 325 462,05	852	408 289,51	1 323 801,05	915	408 797,67	1 323 866,91	978	412 843,60	1 325 446,55	1041	415 160,59	1 326 944,44	1104	421 523,62	1 329 474,95
790	412 598,57	1 325 452,07	853	408 288,97	1 323 821,56	916	408 816,66	1 324 032,90	979	412 872,55	1 325 437,76	1042	415 164,59	1 326 861,57	1105	421 817,29	1 329 769,81

Имя точки	X, м	Y, м	Имя точки	X, м	Y, м	Имя точки	X, м	Y, м	Имя точки	X, м	Y, м	Имя точки	X, м	Y, м	Имя точки	X, м	Y, м
1106	421 662,68	1 330 006,56	1169	426 160,66	1 332 675,00	1232	430 602,50	1 332 113,44	1295	435 072,42	1 328 982,65	1358	437 556,41	1 326 135,41	1421	439 864,99	1 326 216,07
1107	421 653,51	1 330 097,64	1170	426 171,62	1 332 683,79	1233	431 317,71	1 331 966,64	1296	435 082,69	1 328 985,91	1359	437 538,92	1 326 124,72	1422	439 863,33	1 326 231,30
1108	421 622,79	1 330 181,77	1171	426 174,26	1 332 683,26	1234	431 288,93	1 331 819,77	1297	435 091,59	1 328 968,76	1360	437 532,33	1 326 113,54	1423	439 845,20	1 326 292,26
1109	421 607,95	1 330 240,01	1172	426 190,68	1 332 691,95	1235	431 279,59	1 331 659,85	1298	435 106,39	1 328 964,40	1361	437 535,04	1 326 108,24	1424	439 811,21	1 326 426,31
1110	421 835,04	1 330 297,33	1173	426 214,83	1 332 711,85	1236	431 309,12	1 331 644,33	1299	435 121,61	1 328 938,29	1362	437 529,02	1 326 098,57	1425	439 801,94	1 326 468,63
1111	421 923,87	1 330 308,61	1174	426 223,31	1 332 709,82	1237	431 391,24	1 331 613,66	1300	435 150,77	1 328 914,66	1363	437 520,59	1 326 092,71	1426	439 801,94	1 326 584,06
1112	421 990,00	1 330 328,21	1175	426 261,68	1 332 738,29	1238	431 427,84	1 331 605,43	1301	435 153,27	1 328 820,24	1364	437 495,93	1 326 083,20	1427	439 982,42	1 326 592,29
1113	422 055,52	1 330 514,00	1176	426 272,15	1 332 760,65	1239	431 463,15	1 331 596,42	1302	435 169,75	1 328 805,74	1365	437 501,40	1 326 065,39	1428	439 981,93	1 326 634,72
1114	422 023,03	1 330 676,14	1177	426 365,77	1 332 829,07	1240	431 494,85	1 331 582,54	1303	435 182,83	1 328 781,33	1366	437 499,60	1 326 061,28	1429	439 981,88	1 326 706,46
1115	422 043,02	1 330 719,93	1178	426 501,73	1 332 936,94	1241	431 529,38	1 331 566,65	1304	435 181,07	1 328 773,70	1367	437 502,68	1 326 056,47	1430	439 982,86	1 326 725,43
1116	422 033,75	1 330 760,53	1179	426 728,50	1 332 899,61	1242	431 566,26	1 331 555,51	1305	435 216,00	1 328 700,29	1368	437 492,46	1 326 022,27	1431	440 022,52	1 326 819,53
1117	422 044,21	1 330 820,94	1180	426 857,21	1 332 955,57	1243	431 604,69	1 331 542,46	1306	435 234,16	1 328 695,42	1369	437 460,47	1 325 930,71	1432	440 012,31	1 326 823,58
1118	421 857,05	1 330 877,75	1181	426 894,82	1 332 981,31	1244	431 641,02	1 331 528,28	1307	435 332,73	1 328 529,02	1370	437 429,35	1 325 834,26	1433	440 003,22	1 326 823,49
1119	421 878,72	1 330 944,12	1182	426 902,83	1 332 972,08	1245	431 758,19	1 331 490,31	1308	435 343,81	1 328 468,68	1371	437 437,24	1 325 831,36	1434	439 987,61	1 326 829,70
1120	421 939,57	1 331 234,94	1183	426 958,61	1 333 008,33	1246	431 833,23	1 331 455,42	1309	435 448,32	1 328 294,33	1372	437 538,86	1 325 864,47	1435	439 991,06	1 326 890,87
1121	422 029,32	1 331 233,57	1184	427 206,97	1 333 043,98	1247	431 974,04	1 331 405,31	1310	435 473,42	1 328 272,60	1373	437 590,66	1 325 869,94	1436	439 999,23	1 327 125,35
1122	422 030,64	1 331 309,00	1185	427 238,60	1 333 078,17	1248	432 126,36	1 331 359,44	1311	435 484,29	1 328 250,90	1374	437 624,27	1 325 883,44	1437	440 001,69	1 327 185,64
1123	421 689,68	1 331 337,43	1186	427 280,86	1 333 032,50	1249	432 184,22	1 331 336,67	1312	435 498,97	1 328 196,33	1375	437 683,91	1 325 896,52	1438	440 012,07	1 327 207,31
1124	421 674,10	1 331 336,78	1187	427 314,06	1 333 006,63	1250	432 343,14	1 331 272,26	1313	435 588,95	1 328 031,33	1376	437 718,98	1 325 928,21	1439	440 018,43	1 327 233,67
1125	421 616,80	1 331 559,31	1188	427 356,15	1 333 016,48	1251	432 376,97	1 331 260,83	1314	435 601,99	1 328 024,90	1377	437 823,29	1 326 001,21	1440	440 014,88	1 327 246,59
1126	421 600,62	1 331 639,28	1189	427 403,73	1 332 953,19	1252	432 422,45	1 331 243,00	1315	435 710,92	1 327 820,04	1378	437 850,36	1 325 966,93	1441	440 050,33	1 327 334,48
1127	421 598,27	1 331 674,90	1190	427 455,57	1 332 934,18	1253	432 495,52	1 331 224,49	1316	435 750,91	1 327 783,15	1379	437 942,40	1 325 944,22	1442	440 055,14	1 327 370,00
1128	421 627,69	1 332 263,98	1191	427 438,54	1 332 870,96	1254	432 568,32	1 331 190,58	1317	435 774,08	1 327 739,89	1380	438 004,26	1 325 903,13	1443	440 056,32	1 327 407,87
1129	421 637,49	1 332 346,56	1192	427 459,38	1 332 864,30	1255	432 649,65	1 331 164,89	1318	435 765,98	1 327 712,30	1381	438 066,10	1 325 867,05	1444	440 062,00	1 327 432,65
1130	421 675,16	1 332 349,41	1193	427 466,50	1 332 858,92	1256	432 801,73	1 331 109,10	1319	435 839,88	1 327 591,05	1382	438 092,08	1 325 857,86	1445	440 068,00	1 327 439,38
1131	421 765,07	1 332 331,46	1194	427 472,13	1 332 847,33	1257	432 870,30	1 331 086,27	1320	435 905,02	1 327 518,03	1383	438 125,03	1 325 840,98	1446	440 071,86	1 327 441,52
1132	421 880,43	1 332 314,24	1195	427 473,25	1 332 836,63	1258	432 955,70	1 331 071,29	1321	435 917,90	1 327 492,80	1384	438 144,82	1 325 834,06	1447	440 090,20	1 327 434,99
1133	422 012,99	1 332 277,06	1196	427 484,25	1 332 817,88	1259	433 039,98	1 331 047,59	1322	435 917,74	1 327 456,67	1385	438 160,65	1 325 832,40	1448	440 130,71	1 327 534,51
1134	422 599,17	1 332 164,77	1197	427 539,82	1 332 717,79	1260	433 142,33	1 331 003,68	1323	435 969,93	1 327 372,00	1386	438 182,58	1 325 833,64	1449	440 138,38	1 327 566,59
1135	422 885,70	1 332 371,43	1198	427 551,65	1 332 698,86	1261	433 249,14	1 330 965,01	1324	435 977,01	1 327 371,45	1387	438 205,90	1 325 828,52	1450	440 160,56	1 327 621,05
1136	423 018,56	1 332 485,39	1199	427 610,27	1 332 609,12	1262	433 347,53	1 330 928,32	1325	436 010,56	1 327 283,00	1388	438 227,03	1 325 818,52	1451	440 217,34	1 327 615,39
1137	423 115,47	1 332 577,25	1200	427 631,52	1 332 576,91	1263	433 444,69	1 330 894,76	1326	436 095,22	1 327 144,96	1389	438 240,97	1 325 806,31	1452	440 251,36	1 327 630,11
1138	423 211,14	1 332 644,63	1201	427 649,85	1 332 567,23	1264	433 522,20	1 330 866,07	1327	436 125,11	1 327 145,89	1390	438 288,73	1 325 741,34	1453	440 263,96	1 327 639,06
1139	423 292,89	1 332 700,78	1202	427 692,34	1 332 508,21	1265	433 631,65	1 330 828,69	1328	436 282,32	1 327 100,38	1391	438 306,07	1 325 710,65	1454	440 281,20	1 327 652,06
1140	423 349,67	1 332 748,50	1203	427 824,31	1 332 459,63	1266	433 729,47	1 330 793,54	1329	436 439,54	1 327 066,27	1392	438 309,62	1 325 703,06	1455	440 304,67	1 327 662,38
1141	424 363,52	1 333 583,13	1204	427 837,17	1 332 452,98	1267	433 801,30	1 330 770,96	1330	436 490,66	1 327 084,51	1393	438 315,88	1 325 662,55	1456	440 315,69	1 327 661,73
1142	424 455,19	1 333 472,88	1205	427 931,80	1 332 521,73	1268	433 894,75	1 330 737,34	1331	436 550,17	1 327 071,91	1394	438 381,18	1 325 569,33	1457	440 322,60	1 327 659,37
1143	424 655,98	1 333 227,36	1206	427 972,18	1 332 550,28	1269	433 966,45	1 330 707,33	1332	436 565,27	1 327 037,64	1395	438 390,55	1 325 558,42	1458	440 334,18	1 327 648,90
1144	424 801,64	1 333 050,14	1207	427 991,62	1 332 565,61	1270	434 044,48	1 330 675,21	1333	436 642,25	1 327 021,51	1396	438 405,16	1 325 553,75	1459	440 344,12	1 327 644,12
1145	424 978,64	1 332 838,11	1208	428 049,21	1 332 612,20	1271	434 079,03	1 330 649,65	1334	436 874,05	1 327 063,75	1397	438 417,99	1 325 545,81	1460	440 364,21	1 327 618,29
1146	425 085,87	1 332 702,82	1209	428 101,63	1 332 656,98	1272	434 166,41	1 330 694,00	1335	437 102,77	1 327 061,96	1398	438 439,88	1 325 515,61	1461	440 437,20	1 327 522,06
1147	425 288,88	1 332 458,99	1210	428 129,96	1 332 744,45	1273	434 241,61	1 330 552,05	1336	437 153,88	1 326 988,99	1399	438 467,21	1 325 483,89	1462	440 513,29	1 327 423,73
1148	425 309,95	1 332 452,64	1211	428 182,06	1 332 728,53	1274	434 293,66	1 330 393,95	1337	437 191,54	1 326 942,09	1400	438 498,20	1 325 460,96	1463	440 521,94	1 327 419,73
1149	425 331,23	1 332 412,86	1212	428 305,74	1 332 847,39	1275	434 338,67	1 330 326,48	1338	437 218,68	1 326 905,71	1401	438 532,39	1 325 438,24	1464	440 553,20	1 327 428,62
1150	425 413,54	1 332 315,65	1213	428 452,44	1 332 983,54	1276	434 360,10	1 330 284,30	1339	437 253,87	1 326 883,37	1402	438 558,60	1 325 465,35	1465	440 557,90	1 327 427,11
1151	425 417,39	1 332 315,03	1214	428 491,04	1 333 016,31	1277	434 385,44	1 330 237,47	1340	437 262,67	1 326 884,77	1403	438 573,03	1 325 489,81	1466	440 576,18	1 327 405,04
1152	425 442,57	1 332 279,90	1215	428 510,15	1 333 031,80	1278	434 406,28	1 330 225,55	1341	437 267,03	1 326 876,16	1404	438 576,92	1 325 498,75	1467	440 611,54	1 327 375,97
1153	425 543,32	1 332 149,36	1216	428 563,98	1 333 101,57	1279	434 435,19	1 330 181,17	1342	437 341,40	1 326 899,47	1405	438 580,79	1 325 498,61	1468	440 625,69	1 327 360,54
1154	425 595,54	1 332 106,64	1217	428 623,81	1 333 154,66	1280	434 527,20	1 330 073,65	1343	437 372,64	1 326 892,46	1406	438 584,93	1 325 507,73	1469	440 650,52	1 327 334,01
1155	425 604,07	1 332 112,53	1218	428 857,92	1 333 358,53	1281	434 583,09	1 329 993,11	1344	437 430,62	1 326 901,43	1407	438 588,97	1 325 537,25	1470	440 675,82	1 327 312,22
1156	425 633,93	1 332 143,69	1219	428 920,56	1 333 291,66	1282	434 572,15	1 329 940,51	1345	437 431,43	1 326 895,96	1408	438 591,24	1 325 575,55	1471	440 688,51	1 327 296,70
1157	425 657,46	1 332 184,51	1220	429 342,95	1 332 777,99	1283	434 601,13	1 329 883,18	1346	437 491,65	1 326 901,53	1409	438 600,80	1 325 667,94	1472	440 719,68	1 327 266,00
1158	425 732,73	1 332 213,03	1221	429 474,23	1 332 604,21	1284	434 603,33	1 329 853,28	1347	437 494,01	1 326 900,01	1410	438 609,19	1 325 757,89	1473	440 728,15	1 327 261,94
1159	425 767,87	1 332 242,80	1222	429 533,56	1 332 586,26	1285	434 676,33	1 329 719,66	1348	437 562,92	1 326 850,59	1411	438 614,62	1 325 797,91	1474	440 735,41	1 327 259,06
1160	425 909,42	1 332 398,26	1223	429 596,88	1 332 506,99	1286	434 702,37	1 329 700,06	1349	437 544,86	1 326 670,76	1412	438 625,54	1 325 930,99	1475	440 834,05	1 327 256,08
1161	425 956,76	1 332 455,72	1224	429 644,98	1 332 443,68	1287	434 778,10	1 329 584,95	1350	437 538,38	1 326 616,88	1413	438 629,68	1 325 974,10	1476	440 869,00	1 327 265,11
1162	425 980,47	1 332 481,92	1225	429 674,49	1 332 408,47	1288	434 812,70	1 329 565,77	1351	437 532,79	1 326 434,86	1414	438 631,27	1 326 012,66	1477	440 896,51	1 327 260,37
1163	426 001,38	1 332 491,19	1226	429 695,78	1 332 378,13	1289	434 875,34	1 329 464,48	1352	437 522,55	1 326 434,28	1415	438 663,18	1 326 011,04	1478	440 904,36	1 327 260,51
1164	426 062,63	1 332 555,60	1227	429 732,34	1 332 351,09	1290	434 839,14	1 329 429,01	1353	437 523,91	1 326 360,25	1416	438 812,29	1 325 999,06	1479	440 925,21	1 327 251,75
1165	426 064,00	1 332 563,99	1228	429 743,44	1 332 333,61	1291	434 939,18	1 329 257,58	1354	437 526,68	1 326 355,63	1417	438 851,16	1 325 995,39	1480	441 012,61	1 327 210,41
1166	426 085,25	1 332 574,66	1229	429 816,98	1 332 274,43	1292	435 028,82	1 329 090,74	1355	437 517,65	1 326 335,72	1418	439 159,46	1 325 969,59	1481	441 021,77	1 327 209,27
1167	426 142,60	1 332 632,39	1230	429 873,22	1 332 266,59	1293	435 044,04	1 329 068,22	1356	437 546,65	1 326 256,94	1419	439 336,08	1 325 954,59	1482	441 036,93	1 327 209,27
1168	426 151,71	1 332 664,93	1231	430 101,82	1 332 217,36	1294	435 039,38	1 329 060,43	1357	437 546,18	1 326 250,83	1420	439 673,84	1 325 927,95	1483	441 071,09	1 327 192,40

Имя точки	X, м	Y, м
1484	441 092,74	1 327 185,41
1485	441 136,06	1 327 169,74
1486	441 158,86	1 327 155,49
1487	441 202,86	1 327 133,85
1488	441 259,97	1 327 078,92
1489	441 663,89	1 327 450,43
1490	441 733,07	1 327 513,53
1491	441 784,94	1 327 560,51
1492	441 841,42	1 327 611,29
1493	441 972,41	1 327 734,46
1494	442 154,37	1 327 901,13
1495	442 298,86	1 328 031,43
1496	442 414,56	1 328 138,18
1497	442 469,07	1 328 187,47
1498	442 490,41	1 328 209,86
1499	442 551,99	1 328 265,61
1500	442 627,13	1 328 334,57
1501	442 685,02	1 328 387,49
1502	442 738,23	1 328 439,83
1503	442 777,40	1 328 474,34
1504	442 829,55	1 328 521,20
1505	442 848,17	1 328 541,04
1506	442 901,15	1 328 588,04
1507	442 919,84	1 328 602,34
1508	442 968,72	1 328 648,36
1509	443 092,19	1 328 767,45
1510	443 318,40	1 328 519,16
1511	443 389,41	1 328 442,78
1512	443 498,07	1 328 325,36
1513	443 548,68	1 328 270,11
1514	444 470,60	1 327 277,49
1515	444 540,85	1 327 197,55
1516	444 603,62	1 327 132,94
1517	444 682,98	1 327 045,92
1518	444 743,31	1 326 978,92
1519	444 826,91	1 326 894,09
1520	444 847,54	1 326 854,87
1521	444 870,18	1 326 827,26
1522	444 871,04	1 326 761,52
1523	444 873,50	1 326 666,08
1524	444 801,87	1 326 662,97
1525	444 620,30	1 326 496,39
1526	444 727,69	1 326 379,80
1527	444 799,77	1 326 309,79
1528	444 824,05	1 326 276,72
1529	445 119,46	1 325 955,87
1530	445 201,68	1 325 871,27
1531	445 295,95	1 325 765,94
1532	445 378,30	1 325 678,95
1533	445 418,72	1 325 638,56
1534	445 490,76	1 325 656,02
1535	445 493,41	1 325 644,83
1536	445 501,51	1 325 637,35
1537	445 510,18	1 325 636,36
1538	445 613,31	1 325 658,84
1539	445 676,03	1 325 678,77
1540	445 719,48	1 325 696,26
1541	445 731,45	1 325 697,61
1542	445 740,04	1 325 700,77
1543	445 745,20	1 325 705,15
1544	445 751,00	1 325 712,07
1545	445 758,01	1 325 731,80
1546	445 762,51	1 325 749,02
1547	445 765,77	1 325 765,97
1548	445 781,05	1 325 815,54
1549	445 786,11	1 325 835,38
1550	445 784,06	1 325 844,37
1551	445 791,33	1 325 877,52
1552	445 798,99	1 325 896,71
1553	445 809,40	1 325 946,08
1554	445 817,07	1 325 975,07
1555	445 846,51	1 326 013,37
1556	445 821,59	1 326 039,85
1557	445 783,23	1 326 067,96
1558	445 752,45	1 326 089,79
1559	445 760,22	1 326 122,94
1560	445 722,49	1 326 159,83
1561	445 717,66	1 326 171,06
1562	445 722,21	1 326 198,59
1563	445 717,92	1 326 224,68
1564	445 719,41	1 326 237,24
1565	445 698,27	1 326 274,32
1566	445 693,65	1 326 294,91
1567	445 692,42	1 326 354,13
1568	445 688,94	1 326 378,21
1569	445 681,99	1 326 390,57
1570	445 680,92	1 326 397,82
1571	445 682,89	1 326 410,33
1572	445 691,48	1 326 430,82
1573	445 699,00	1 326 444,26
1574	445 703,20	1 326 456,69
1575	445 705,08	1 326 470,28
1576	445 710,63	1 326 492,16
1577	445 700,33	1 326 499,32
1578	445 696,22	1 326 571,60
1579	445 693,29	1 326 597,08
1580	445 690,44	1 326 623,85
1581	445 690,00	1 326 644,10
1582	445 686,51	1 326 675,81
1583	445 684,90	1 326 698,39
1584	445 692,18	1 326 714,97
1585	445 690,97	1 326 780,89
1586	445 719,37	1 326 800,13
1587	445 904,77	1 326 814,68
1588	445 933,64	1 326 842,32
1589	445 960,12	1 326 865,66
1590	445 975,11	1 326 852,35
1591	446 000,15	1 326 875,24
1592	446 012,54	1 326 887,52
1593	446 040,80	1 326 887,46
1594	446 070,03	1 326 898,66
1595	446 094,97	1 326 909,92
1596	446 140,32	1 326 950,47
1597	446 189,26	1 326 963,66
1598	446 199,07	1 326 962,48
1599	446 208,97	1 326 979,67
1600	446 222,98	1 327 007,60
1601	446 302,08	1 327 104,62
1602	446 344,72	1 327 142,08
1603	446 455,75	1 327 242,95
1604	446 552,60	1 327 338,64
1605	446 625,98	1 327 415,84
1606	446 647,10	1 327 443,44
1607	446 791,14	1 327 580,91
1608	446 889,27	1 327 678,72
1609	446 895,17	1 327 679,06
1610	446 928,19	1 327 702,51
1611	446 929,38	1 327 717,55
1612	446 969,78	1 327 758,55
1613	446 998,83	1 327 788,95
1614	447 034,26	1 327 816,27
1615	447 066,42	1 327 823,28
1616	447 105,90	1 327 824,41
1617	447 160,94	1 327 822,32
1618	447 215,67	1 327 821,94
1619	447 278,28	1 327 823,25
1620	447 281,04	1 327 876,33
1621	447 274,63	1 327 883,57
1622	447 306,12	1 327 921,95
1623	447 355,77	1 327 961,98
1624	447 376,07	1 328 013,64
1625	447 386,27	1 328 010,12
1626	447 473,56	1 328 039,84
1627	447 485,03	1 328 037,82
1628	447 498,76	1 328 043,85
1629	447 499,13	1 328 049,95
1630	447 553,67	1 328 066,81
1631	447 846,98	1 328 059,49
1632	447 845,75	1 328 118,29
1633	447 882,02	1 328 120,21
1634	447 918,62	1 328 140,95
1635	447 975,55	1 328 118,68
1636	447 992,62	1 328 151,59
1637	448 014,61	1 328 156,68
1638	448 087,20	1 328 093,50
1639	448 153,49	1 328 182,80
1640	448 155,69	1 328 200,90
1641	448 169,85	1 328 229,88
1642	448 187,58	1 328 304,93
1643	448 184,82	1 328 360,95
1644	448 170,48	1 328 472,83
1645	448 198,55	1 328 525,99
1646	448 292,96	1 328 839,38
1647	448 335,51	1 328 965,43
1648	448 340,22	1 329 013,35
1649	448 352,37	1 329 045,21
1650	448 348,45	1 329 130,93
1651	448 357,95	1 329 154,32
1652	448 348,80	1 329 177,55
1653	448 343,52	1 329 213,38
1654	448 306,47	1 329 364,38
1655	448 296,67	1 329 506,84
1656	448 297,54	1 329 527,62
1657	448 291,37	1 329 538,29
1658	448 285,32	1 329 577,20
1659	448 278,16	1 329 688,31
1660	448 280,88	1 329 704,69
1661	448 271,33	1 329 727,54
1662	448 263,79	1 329 950,91
1663	448 255,81	1 329 951,01
1664	448 250,41	1 330 016,91
1665	448 238,14	1 330 076,02
1666	448 199,50	1 330 163,42
1667	448 199,53	1 330 218,29
1668	448 207,63	1 330 272,19
1669	448 220,24	1 330 343,63
1670	448 224,52	1 330 380,79
1671	448 207,03	1 330 456,87
1672	448 192,16	1 330 641,44
1673	448 171,23	1 330 828,43
1674	448 163,95	1 330 918,71
1675	448 087,23	1 331 523,22
1676	448 077,80	1 331 611,62
1677	448 086,22	1 331 642,91
1678	448 069,10	1 331 829,73
1679	448 042,73	1 332 095,61
1680	448 018,89	1 332 343,26
1681	448 002,88	1 332 508,19
1682	448 000,16	1 332 597,11
77	447 933,23	1 332 903,85

Количественно-качественные характеристики проектируемого лесного участка

1. Перечень и сведения о площади образуемых земельных участков, в том числе возможные способы их образования

Настоящим проектом межевания территории определяется местоположение границ земельных участков, образуемых для строительства объекта «Комплекс зданий и сооружений объекта 315» (шифр объекта 315-1 ВОЛС) на земельных участках Боровского лесничества общей площадью 1,9088 га.

Земельные участки площадью 1,9088 га подлежат образованию в соответствии с таблицей

Таблица 1. – Перечень и сведения о площади образуемых земельных участков

Условный номер земельного участка	Площадь, кв. м	Возможные способы образования земельных участков	
		Способы образования (для частей земельного участка – цель образования)	Исходные земли и (или) земельные участки (условный номер и (или) кадастровый номер)
ЕЗП 40:03:000000:66 (вх. 40:03:068509:1)/чзу1	1555	образование части земельного участка	40:03:000000:66
ЕЗП 40:03:000000:66 (вх. 40:03:068509:1)/чзу2	973	образование части земельного участка	40:03:000000:66
ЕЗП 40:03:000000:66 (вх. 40:03:068509:1)/чзу3	16	образование части земельного участка	40:03:000000:66
40:03:000000:66/чзу4	2114	образование части земельного участка	40:03:000000:66
40:03:000000:702/чзу1	775	образование части земельного участка	40:03:000000:702
40:03:000000:606/чзу1	2875	образование части земельного участка	40:03:000000:606
40:03:060901:577/чзу1*	219	образование части земельного участка	40:03:060901:577
40:03:068319:98/чзу1	1489	образование части земельного участка	40:03:068319:98
40:03:061001:1690/чзу1	1872	образование части земельного участка	40:03:061001:1690
40:03:061001:1691/чзу1	4458	образование части земельного участка	40:03:061001:1691
40:03:068319:100/чзу1	1809	образование части земельного участка	40:03:068319:100
40:03:061201:205/чзу1	45	образование части земельного участка	40:03:061201:205
40:03:061201:204/чзу1	9	образование части земельного участка	40:03:061201:204
40:03:000000:656/чзу1	879	образование части земельного участка	40:03:000000:656

2. Перечень и сведения о площади образуемых земельных участков, которые будут отнесены к территориям общего пользования или имуществу общего пользования, в том числе в отношении которых предполагаются резервирование и (или) изъятие для государственных или муниципальных нужд

Образование земельных участков, которые будут отнесены к территориям общего пользования или имуществу общего пользования, в рамках настоящего проекта не предусмотрено.

Резервирование и (или) изъятие земельных участков для государственных или муниципальных нужд настоящим проектом не предусмотрено.

3. Вид разрешенного использования образуемых земельных участков

На образуемые земельные участки из земель лесного фонда будет установлен вид разрешенного использования в соответствии со статьей 25 Лесного кодекса Российской Федерации (таблица 2).

Таблица 2. – Вид разрешенного использования образуемых земельных участков (порядковые номера в соответствии с ведомостью образуемых земельных участков)

Порядковый номер образуемого ЗУ[1]	Условный номер земельного участка	Площадь, кв. м	Категория земель исходного / образуемого ЗУ	Разрешенное использование образуемого ЗУ
1	ЕЗП 40:03:000000:66 (вх. 40:03:068509:1)/чзу1	1555	Земли лесного фонда	Связь
2	ЕЗП 40:03:000000:66 (вх. 40:03:068509:1)/чзу2	973	Земли лесного фонда	Связь
3	ЕЗП 40:03:000000:66 (вх. 40:03:068509:1)/чзу3	16	Земли лесного фонда	Связь
4	40:03:000000:66/чзу4	2114	Земли лесного фонда	Связь
5	40:03:000000:702/чзу1	775	Земли лесного фонда	Связь
6	40:03:000000:606/чзу1	2875	Земли лесного фонда	Связь
7	40:03:060901:577/чзу1*	219	Земли лесного фонда	Связь
8	40:03:068319:98/чзу1	1489	Земли лесного фонда	Связь
9	40:03:061001:1690/чзу1	1872	Земли лесного фонда	Связь
10	40:03:061001:1691/чзу1	4458	Земли лесного фонда	Связь
11	40:03:068319:100/чзу1	1809	Земли лесного фонда	Связь
12	40:03:061201:205/чзу1	45	Земли лесного фонда	Связь
13	40:03:061201:204/чзу1	9	Земли лесного фонда	Связь
14	40:03:000000:656/чзу1	879	Земли лесного фонда	Связь

3.1 Ограничения по видам особо защитных участков:

Согласно данным государственного лесного реестра на проектируемом лесном участке имеются особо защитные участки лесов (ОЗУ) - участки леса вокруг сельских населенных пунктов и садовых товариществ на площади 0,7674 га.

На особо защитных участках лесов запрещается:

- интродукция видов (пород) деревьев, кустарников, лиан, других лесных растений, которые не произрастают в естественных условиях в данном лесном районе;
- ведение сельского хозяйства, за исключением сенокошения и пчеловодства;
- размещение объектов капитального строительства, за исключением линейных объектов и гидротехнических сооружений;
- создание лесоперерабатывающей инфраструктуры;
- использование лесов в целях создания лесных плантаций;

Не допускается проведение подсочки:

- постоянных лесосеменных участков, лесосеменных плантаций, генетических резерватов, плюсовых деревьев, семенников, семенных куртин и полос.

4. Характеристики лесного участка

4.1 Местоположение проектируемого лесного участка

Для проектируемого лесного участка на землях Боровского лесничества устанавливается местоположение: Российская Федерация, Калужская область, Боровский район, Боровское лесничество, Балабановское участковое лесничество, кадастровые номера: 40:03:000000:66, 40:03:000000:702, 40:03:000000:606, 40:03:060901:577, 40:03:068319:98, 40:03:061001:1690, 40:03:061001:1691, 40:03:068319:100, 40:03:061201:205, 40:03:061201:204, 40:03:000000:656,

Категория земель: земли лесного фонда;

Площадь проектируемого лесного участка 1,9088 га.

4.2 Количественные и качественные характеристики проектируемых лесных участков

Количественные и качественные характеристики проектируемых лесных участков составлены на основании данных государственного лесного реестра[2] Боровского лесничества выписка от 03.12.2019, 05.06.2019, акта № 3 от 31.08.2020, акта №5 от 06.10.2020.

Таблица 3. – Распределение земель

Общая площадь - всего	В том числе									
	лесные земли					нелесные земли				
	покрытые лесом	в т.ч. лесные культуры	лесные питомники, плантации	не покрытые лесом	итого	дороги	просеки	болота	другие	итого
1	2	3	4	5	6	7	8	9	10	11
1,9088	1,7818	-	-	-	1,7818	-	-	-	0,1270	0,1270

[1] В соответствии с «Ведомостью образуемых, изменяемых и существующих земельных участков», приведённой на чертеже межевания лесного участка.

[2] Заверенные лесничеством копии выписок из государственного лесного реестра, с учетом текущих изменений, на основании которых осуществляется подготовка проектной документации лесного участка, являются обязательным приложением к проекту межевания территории.

4.3 Виды разрешенного использования лесов на проектируемом лесном участке

Лесохозяйственным регламентом Боровского лесничества на проектируемом лесном участке (части лесного участка) установлены следующие виды разрешенного использования лесов:

Эксплуатационные леса:

- заготовка древесины;
- заготовка живицы;
- заготовка и сбор недревесных лесных ресурсов;
- заготовка пищевых лесных ресурсов и сбор лекарственных растений;
- осуществления видов деятельности в сфере охотничьего хозяйства;
- ведение сельского хозяйства;
- пчеловодство и сенокошение;
- осуществление научно-исследовательской деятельности, образовательной деятельности;
- осуществление рекреационной деятельности;
- выращивание лесных плодовых, ягодных, декоративных растений, лекарственных растений;
- выращивание посадочного материала лесных растений (сеянцев, саженцев);
- выполнение работ по геологическому изучению недр, разработка месторождений полезных ископаемых;
- строительство, реконструкция, эксплуатация линейных объектов;
- осуществление религиозной деятельности.

Защитные леса:

- заготовка древесины;
- заготовка живицы;
- заготовка и сбор недревесных лесных ресурсов;
- заготовка пищевых лесных ресурсов и сбор лекарственных растений;
- осуществления видов деятельности в сфере охотничьего хозяйства;
- пчеловодство и сенокошение;
- осуществление научно-исследовательской деятельности, образовательной деятельности;
- осуществление рекреационной деятельности;
- выращивание лесных плодовых, ягодных, декоративных растений, лекарственных растений;
- выращивание посадочного материала лесных растений (сеянцев, саженцев);
- выполнение работ по геологическому изучению недр, разработка месторождений полезных ископаемых;
- строительство, реконструкция, эксплуатация линейных объектов;
- осуществление религиозной деятельности.

4.4 Сведения об обременениях проектируемого лесного участка

Таблица 7. – Сведения об обременениях проектируемого лесного участка

№ п/п	Местоположение (лесничество, участковое лесничество, урочище (при наличии), №№	Наименование юридического лица, ФИО индивидуального предпринимателя,	Вид права пользования лесным участком (аренда, постоянное бессрочное пользование,	Основания пользования лесным участком	Срок пользования лесным участком	Вид использования лесного участка
1	2	3	4	5	6	7
1	Балабановское участковое лесничество, кв. 79 (в. 11ч, 21ч), кв. 91 (в.6ч, 5ч).		Аренда	Договор аренды от 08.12.2008 №302		
2	Балабановское участковое лесничество, кв. 79 (в. 11ч, 21ч), кв. 91 (в.6ч, 5ч).		Аренда	Договор аренды от 15.10.2008 №299		
3	Балабановское участковое лесничество, кв. 79 (в. 11ч, 21ч), кв. 91 (в.6ч, 5ч).		Аренда	Договор аренды от 16.10.2008 №303		
4	Балабановское участковое лесничество, кв. 79 (в. 11ч, 21ч), кв. 91 (в.6ч, 5ч).		Аренда	Договор аренды от 16.10.2008 №300		
5	Балабановское участковое лесничество, кв. 79 (в. 11ч, 21ч), кв. 91 (в.6ч, 5ч).		Аренда	Договор аренды от 16.10.2008 №301		
6	Балабановское участковое лесничество, кв. 79 (в. 11ч, 21ч), кв. 91 (в.6ч, 5ч).		Аренда	Договор аренды от 16.10.2008 №304		
7	Балабановское участковое лесничество, кв. 79 (в. 11ч, 21ч), кв. 91 (в.6ч, 5ч).		Аренда	Договор аренды от 31.12.2008 №461		
8	Балабановское участковое лесничество, кв. 79 (в. 11ч, 21ч), кв. 91 (в.6ч, 5ч).		Аренда	Договор аренды от 27.11.2011 №112		

9	Балабановское участковое лесничество, кв. 79 (в. 11ч, 21ч), кв. 91 (в.6ч, 5ч).		Аренда	Договор аренды от 18.12.2012 №96		
10	Балабановское участковое лесничество, кв. 79 (в. 11ч, 21ч), кв. 91 (в.6ч, 5ч).		Аренда	Договор аренды от 28.10.2013 №108		
11	Балабановское участковое лесничество, кв. 79 (в. 11ч, 21ч), кв. 91 (в.6ч, 5ч).		Аренда	Договор аренды от 16.12.2013 №134		
12	Балабановское участковое лесничество, кв. 23 (в.11ч, 10ч, 14ч).		Аренда	Договор аренды от 06.05.2014 №69		

4.5 Сведения об ограничениях использования лесов

С учетом целевого назначения и правового режима лесов, установленного лесным законодательством Российской Федерации, лесохозяйственным регламентом Боровского

1. По видам целевого использования лесов:

1.1. Эксплуатационные леса.

Ограничения на виды использования лесов: в эксплуатационных лесах запрещается:

- заготовка древесины в объеме, превышающем расчетную лесосеку, а также с нарушением возрастов рубок.

1.2. Защитные леса, категория защитности - защитные полосы лесов, расположенные вдоль железнодорожных путей общего пользования, федеральных дорог общего пользования, автомобильных дорог общего пользования, находящихся в собственности субъектов РФ.

Ограничения на виды использования лесов: в защитных полосах лесов, расположенных вдоль железнодорожных путей общего пользования, федеральных дорог общего пользования, автомобильных дорог общего пользования, находящихся в собственности субъектов РФ запрещается:

- проведение сплошных рубок лесных насаждений, за исключением случаев, предусмотренных частью 5.1 ст. 21 Лесного кодекса РФ. В защитных придорожных полосах лесов на основной их части в соответствии с породным составом и состоянием насаждений ведутся выборочные рубки лесных насаждений умеренной, умеренно-высокой и высокой интенсивности. В опушечной части полос шириной 50 - 100 м высокоинтенсивными рубками ухода в молодняках (со снижением сомкнутости до 0,5 - 0,4) формируются устойчивые сложные и разновозрастные насаждения, в последующем поддерживаемые выборочными рубками слабой и умеренной интенсивности;
- создание лесных плантаций;
- создание лесоперерабатывающей инфраструктуры;
- сбор лесной подстилки.

2. По виду использования лесов – для строительства, реконструкции и эксплуатации линейных объектов:

При осуществлении строительства, реконструкции и эксплуатации линейных объектов запрещается:

- повреждение лесных насаждений, растительного покрова, почв за пределами предоставленного участка,
- захламление прилегающих территорий строительным и бытовым мусором, отходами древесины, иными видами отходов;
- загрязнение площади химическими и радиоактивными веществами;
- проезд транспорта по произвольным неустановленным маршрутам за пределами предоставленного лесного участка.

4.6 Объекты лесной инфраструктуры [3]

Таблица 8. – Объекты лесной инфраструктуры

№ п/п	Лесничество	Участковое лесничество, дача/ технический участок (урочище (при	Лесной квартал	Лесотаксационный выдел	Наименование объекта	Единица измерения	Объем
1	2	3	4	5	6	7	8
1	-	-	-	-	-	-	-

[3] Наименование объектов лесной инфраструктуры указывается в соответствии с Распоряжением Правительства РФ от 17.07.21012 № 1283-р «Перечень объектов лесной инфраструктуры для защитных лесов, эксплуатационных лесов и резервных лесов». В случае отсутствия объектов лесной инфраструктуры на проектируемом лесном участке, таблица не заполняется, ставится прочерк

4.7 Объекты, не связанные с созданием лесной инфраструктуры[4]

Таблица 9. – Объекты, не связанные с созданием лесной инфраструктуры

№ п/п	Лесничество	Участковое лесничество/ урочище (при наличии)	Лесной квартал	Лесотаксационный выдел	Наименование объекта	Ед изм.	Объем
1	2	3	4	5	6	7	8
1	Боровское	Балабановское	23	11	ВОЛС	га	0,1555
2	Боровское	Балабановское	23	11	ВОЛС	га	0,0953
3	Боровское	Балабановское	23	10	ВОЛС	га	0,0020
4	Боровское	Балабановское	23	14	ВОЛС	га	0,0016
5	Боровское	Балабановское	23	16	ВОЛС	га	0,1103
6	Боровское	Балабановское	23	15	ВОЛС	га	0,1011
7	Боровское	Балабановское	79	48	ВОЛС	га	0,0775
8	Боровское	Балабановское	79	47	ВОЛС	га	0,1270
9	Боровское	Балабановское	79	11	ВОЛС	га	0,1605
10	Боровское	Балабановское	79	21	ВОЛС	га	0,0219
11	Боровское	Балабановское	86	22	ВОЛС	га	0,1489
12	Боровское	Балабановское	86	23	ВОЛС	га	0,1872
13	Боровское	Балабановское	86	24	ВОЛС	га	0,4458
14	Боровское	Балабановское	86	25	ВОЛС	га	0,1809
15	Боровское	Балабановское	91	6	ВОЛС	га	0,0045
16	Боровское	Балабановское	91	6	ВОЛС	га	0,0009
17	Боровское	Балабановское	91	5	ВОЛС	га	0,0879

4.8 Сведения о наличии на проектируемом лесном участке особо защитных участков лесов, особо охраняемых природных территорий, зон с особыми условиями использования территорий[5]

Таблица 10. – Особо защитные участки лесов, особо охраняемых природных территории, зоны с особыми условиями использования территорий[6]

№ п/п	Наименование участкового лесничества/урочища (при наличии)	Номер квартала	Номер выдела	Виды ОЗУ, наименование ООПТ, виды зон с особыми условиями использования территорий	Общая площадь, га
1	2	3	4	5	6
1	Балабановское	23	11	Участки леса вокруг сельских населенных пунктов и садовых товариществ	0,1555
2	Балабановское	23	11		0,0953

3	Балабановское	23	10		0,0020
4	Балабановское	23	14		0,0016
5	Балабановское	23	16		0,1103
6	Балабановское	79	11		0,2875
7	Балабановское	79	21		0,0219
8	Балабановское	91	6		0,0045
9	Балабановское	91	6		0,0009
10	Балабановское	91	5		0,0879

4.9 Вид использования лесов проектируемого лесного участка

Проектируемый вид разрешенного использования лесов лесного участка (части лесного участка): - для строительства, реконструкции и эксплуатации линейных объектов.

Проектируемая цель предоставления лесного участка (части лесного участка): для строительства объекта «Комплекс зданий и сооружений объекта 315» (шифр объекта 315-1 ВОЛС).

Таблица 11. – Образуемые лесные участки (части лесных участков) в соответствии со сведениями ЕГРН.

Кадастровый номер лесного участка в соответствии со сведениями ЕГРН	Существующий вид разрешенного использования лесного участка в соответствии со сведениями ЕГРН	Предмет образования (лесной участок, часть лесного участка)	Площадь, образуемого лесного участка (части лесного участка) кв.м.	Проектируемый вид разрешенного использования
1	2	3	4	5
ЕЗП 40:03:000000:66 (вх. 40:03:068509:1)		образование части земельного участка	1555	Связь
ЕЗП 40:03:000000:66 (вх. 40:03:068509:1)		образование части земельного участка	973	Связь
ЕЗП 40:03:000000:66 (вх. 40:03:068509:1)		образование части земельного участка	16	Связь
40:03:000000:66		образование части земельного участка	2114	Связь
40:03:000000:702		образование части земельного участка	775	Связь
40:03:000000:606		образование части земельного участка	2875	Связь
40:03:060901:577		образование части земельного участка	219	Связь
40:03:068319:98		образование части земельного участка	1489	Связь
40:03:061001:1690		образование части земельного участка	1872	Связь

40:03:061001:1691		Образование земельного участка	4458	Связь
40:03:068319:100		Образование земельного участка	1809	Связь
40:03:061201:205		Образование земельного участка	45	Связь
40:03:061201:204		Образование земельного участка	9	Связь
40:03:000000:656		Образование земельного участка	879	Связь
Итого			1,9088	

[4] Наименование объектов, не связанных с созданием лесной инфраструктуры, указывается в соответствии с Распоряжением Правительства РФ от 27.05.2013 № 849-р «Перечень объектов, не связанных с созданием лесной инфраструктуры, для защитных лесов, эксплуатационных лесов, резервных лесов». В случае отсутствия объектов, не связанные с созданием лесной инфраструктуры на проектируемом лесном участке, таблица не заполняется, ставится прочерк.

[5] В случае отсутствия сведений о наличии на проектируемом лесном участке особо защитных участков лесов, особо охраняемых природных территорий, зон с особыми условиями использования территорий таблица не заполняется, ставится прочерк.

[6] В случае отсутствия сведений о наличии на проектируемом лесном участке особо защитных участков лесов, особо охраняемых природных территорий, зон с особыми условиями использования территорий таблица не заполняется, ставится прочерк.

5. Сведения о границах территории, в отношении которой утвержден проект межевания

Таблица 12. – Перечень координат характерных точек границ территории, в отношении которой подготовлен проект межевания территории.

Имя точки	X, м	Y, м	Угол поворота	Дирекцион. угол	Румбы
40:03:000000:66/чзу1 (площадь 1 555 кв.м.)					
1	514 981,61	1 326 681,18	318° 10,6'		
2	514 972,88	1 326 679,01	221° 50,4'	193° 57,5'	ЮЗ: 13° 57,5'
3	514 960,83	1 326 661,28	153° 19,9'	235° 47,9'	ЮЗ: 55° 47,9'
4	514 885,66	1 326 619,39	187° 22,8'	209° 7,8'	ЮЗ: 29° 7,8'
5	514 800,62	1 326 556,44	141° 28,2'	216° 30,6'	ЮЗ: 36° 30,6'
6	514 769,70	1 326 557,53	219° 44,0'	177° 58,9'	ЮВ: 2° 1,1'
7	514 764,98	1 326 553,88	144° 25,0'	217° 42,9'	ЮЗ: 37° 42,9'
8	514 734,61	1 326 552,75	355° 51,7'	182° 7,9'	ЮЗ: 2° 7,9'
9	514 802,50	1 326 550,37	218° 31,2'	357° 59,5'	СЗ: 2° 0,5'
10	514 888,91	1 326 614,34	172° 37,1'	36° 30,8'	СВ: 36° 30,8'
11	514 964,99	1 326 656,74	206° 39,1'	29° 7,9'	СВ: 29° 7,9'
1	514 981,61	1 326 681,18	318° 10,6'	55° 47,0'	СВ: 55° 47,0'
40:03:000000:66/чзу2 (площадь 973 кв.м.)					
12	514 599,84	1 326 243,17	359° 4,3'		
13	514 586,19	1 326 302,78	181° 9,8'	102° 53,9'	ЮВ: 77° 6,1'
14	514 562,13	1 326 398,84	156° 41,0'	104° 3,7'	ЮВ: 75° 56,3'
15	514 586,31	1 326 547,24	281° 24,6'	80° 44,7'	СВ: 80° 44,7'
16	514 580,20	1 326 547,01	258° 35,1'	182° 9,3'	ЮЗ: 2° 9,3'
17	514 558,23	1 326 412,24	203° 5,1'	260° 44,5'	ЮЗ: 80° 44,5'
12	514 599,84	1 326 243,17	359° 4,3'	283° 49,6'	СЗ: 76° 10,4'
40:03:000000:66/чзу3 (площадь 16 кв.м.)					
18	514 501,45	1 326 180,57	356° 18,0'		
19	514 478,19	1 326 176,37	336° 1,5'	190° 14,1'	ЮЗ: 10° 14,1'
20	514 481,38	1 326 175,59	207° 40,5'	346° 15,6'	СЗ: 13° 44,4'
18	514 501,45	1 326 180,57	356° 18,0'	13° 56,1'	СВ: 13° 56,1'

40:03:060901:577/чзу1* (площадь 219 кв.м.)					
21	513 474,01	1 325 480,37	309° 36,2'		
22	513 476,28	1 325 516,70	229° 8,3'	86° 25,5'	СВ: 86° 25,5'
23	513 470,62	1 325 522,25	310° 51,2'	135° 33,7'	ЮВ: 44° 26,3'
24	513 468,33	1 325 485,70	230° 24,4'	266° 24,9'	ЮЗ: 86° 24,9'
21	513 474,01	1 325 480,37	309° 36,2'	316° 49,2'	СЗ: 43° 10,8'
40:03:061001:1690/чзу1 (площадь 1 872 кв.м.)					
25	511 240,33	1 325 230,54	220° 45,8'		
26	511 241,47	1 325 232,15	125° 55,0'	54° 41,9'	СВ: 54° 41,9'
27	511 247,05	1 325 232,21	193° 19,6'	0° 37,0'	СВ: 0° 37,0'
28	511 287,49	1 325 242,25	274° 38,5'	13° 56,6'	СВ: 13° 56,6'
29	511 285,57	1 325 247,96	265° 21,9'	108° 35,1'	ЮВ: 71° 24,9'
30	511 232,55	1 325 234,79	223° 50,1'	193° 57,0'	ЮЗ: 13° 57,0'
31	511 212,09	1 325 202,32	142° 7,7'	237° 47,0'	ЮЗ: 57° 47,0'
32	511 168,17	1 325 186,41	173° 27,9'	199° 54,8'	ЮЗ: 19° 54,8'
33	511 128,98	1 325 177,09	96° 42,7'	193° 22,6'	ЮЗ: 13° 22,6'
34	511 120,10	1 325 201,37	254° 58,2'	110° 5,3'	ЮВ: 69° 54,7'
35	511 065,88	1 325 196,57	193° 21,0'	185° 3,5'	ЮЗ: 5° 3,5'
36	511 046,20	1 325 190,02	86° 6,8'	198° 24,5'	ЮЗ: 18° 24,5'
37	511 039,97	1 325 214,07	268° 17,1'	104° 31,4'	ЮВ: 75° 28,6'
38	511 034,12	1 325 212,74	271° 42,3'	192° 48,5'	ЮЗ: 12° 48,5'
39	511 042,00	1 325 182,30	273° 52,8'	284° 30,8'	СЗ: 75° 29,2'
40	511 067,11	1 325 190,65	166° 40,5'	18° 23,6'	СВ: 18° 23,6'
41	511 116,04	1 325 194,99	105° 2,2'	5° 4,1'	СВ: 5° 4,1'
42	511 125,18	1 325 170,02	263° 16,2'	290° 6,3'	СЗ: 69° 53,7'
43	511 169,89	1 325 180,65	186° 32,4'	13° 22,4'	СВ: 13° 22,4'
44	511 216,07	1 325 197,38	217° 52,3'	19° 54,9'	СВ: 19° 54,9'
45	511 236,34	1 325 229,55	136° 9,0'	57° 47,1'	СВ: 57° 47,1'
25	511 240,33	1 325 230,54	220° 45,8'	13° 56,1'	СВ: 13° 56,1'
40:03:061001:1691/чзу1 (площадь 4 458 кв.м.)					
46	510 274,56	1 324 989,09	224° 51,9'		
47	510 332,16	1 325 012,52	166° 26,2'	22° 8,1'	СВ: 22° 8,1'
48	510 393,20	1 325 021,72	186° 41,4'	8° 34,3'	СВ: 8° 34,3'
Имя точки	**X, м**	**Y, м**	**Угол поворота**	**Дирекцион. угол**	**Румбы**
48	510 393,20	1 325 021,72	186° 41,4'		
49	510 585,18	1 325 074,10	175° 50,1'	15° 15,7'	СВ: 15° 15,7'
50	510 924,12	1 325 140,57	186° 25,6'	11° 5,7'	СВ: 11° 5,7'
51	510 959,31	1 325 151,68	227° 7,9'	17° 31,3'	СВ: 17° 31,3'
52	510 963,63	1 325 160,80	213° 15,8'	64° 39,2'	СВ: 64° 39,2'
53	510 958,77	1 325 195,75	274° 56,6'	97° 55,0'	ЮВ: 82° 5,0'
54	510 952,90	1 325 194,41	265° 4,1'	192° 51,5'	ЮЗ: 12° 51,5'
55	510 958,03	1 325 157,57	99° 33,0'	277° 55,7'	СЗ: 82° 4,3'
56	510 951,17	1 325 155,41	266° 1,7'	197° 28,7'	ЮЗ: 17° 28,7'
57	510 951,66	1 325 153,37	90° 19,1'	283° 30,4'	СЗ: 76° 29,6'
58	510 927,40	1 325 147,40	89° 37,4'	193° 49,5'	ЮЗ: 13° 49,5'
59	510 927,29	1 325 147,86	274° 3,6'	103° 26,9'	ЮВ: 76° 33,1'
60	510 922,63	1 325 146,39	173° 35,2'	197° 30,5'	ЮЗ: 17° 30,5'
61	510 583,81	1 325 079,95	184° 10,1'	191° 5,7'	ЮЗ: 11° 5,7'
62	510 391,96	1 325 027,60	173° 18,3'	195° 15,8'	ЮЗ: 15° 15,8'
63	510 330,56	1 325 018,35	193° 34,1'	188° 34,0'	ЮЗ: 8° 34,0'
64	510 268,61	1 324 993,15	164° 29,0'	202° 8,1'	ЮЗ: 22° 8,1'
				186° 37,1'	ЮЗ: 6° 37,1'

65	510 265,68	1 324 992,81	330° 39,1'	337° 16,2'	СЗ: 22° 43,8'
46	510 274,56	1 324 989,09	224° 51,9'		
40:03:068319:100/чзу1 (площадь 1 809 кв.м.)					
66	509 926,96	1 324 936,73	305° 16,3'		
67	509 936,00	1 324 944,43	118° 29,9'	40° 25,4'	СВ: 40° 25,4'
68	509 954,81	1 324 937,18	212° 20,6'	338° 55,3'	СЗ: 21° 4,7'
69	509 979,26	1 324 942,05	186° 22,2'	11° 15,9'	СВ: 11° 15,9'
70	510 025,88	1 324 956,87	169° 33,4'	17° 38,1'	СВ: 17° 38,1'
71	510 219,56	1 324 981,31	262° 20,1'	7° 11,5'	СВ: 7° 11,5'
72	510 219,61	1 324 987,36	277° 39,8'	89° 31,6'	СВ: 89° 31,6'
73	510 024,58	1 324 962,76	190° 27,8'	187° 11,3'	ЮЗ: 7° 11,3'
74	509 977,76	1 324 947,86	173° 36,2'	197° 39,2'	ЮЗ: 17° 39,2'
75	509 955,35	1 324 943,40	147° 39,8'	191° 15,4'	ЮЗ: 11° 15,4'
76	509 934,83	1 324 951,31	241° 28,9'	158° 55,2'	ЮВ: 21° 4,8'
77	509 926,30	1 324 944,05	234° 45,0'	220° 24,1'	ЮЗ: 40° 24,1'
66	509 926,96	1 324 936,73	305° 16,3'	275° 9,1'	СЗ: 84° 50,9'
40:03:061201:205/чзу1 (площадь 45 кв.м.)					
78	508 831,88	1 324 032,42	257° 49,1'		
79	508 834,07	1 324 038,16	282° 13,6'	69° 7,0'	СВ: 69° 7,0'
80	508 830,72	1 324 038,67	181° 59,3'	171° 20,6'	ЮВ: 8° 39,4'
81	508 826,70	1 324 039,14	256° 7,4'	173° 19,9'	ЮВ: 6° 40,1'
82	508 824,53	1 324 033,35	283° 52,7'	249° 27,3'	ЮЗ: 69° 27,3'
83	508 829,92	1 324 032,72	177° 57,9'	353° 20,0'	СЗ: 6° 40,0'
78	508 831,88	1 324 032,42	257° 49,1'	351° 17,9'	СЗ: 8° 42,1'
40:03:061201:204/чзу1 (площадь 9 кв.м.)					
84	508 811,22	1 324 020,44	339° 57,7'		
85	508 814,55	1 324 027,11	288° 25,9'	63° 28,2'	СВ: 63° 28,2'
86	508 812,02	1 324 027,47	271° 36,4'	171° 54,1'	ЮВ: 8° 5,9'
84	508 811,22	1 324 020,44	339° 57,7'	263° 30,5'	ЮЗ: 83° 30,5'
40:03:000000:656/чзу1 (площадь 879 кв.м.)					
87	508 762,33	1 323 752,54	253° 41,1'		
88	508 772,77	1 323 778,85	184° 56,6'	68° 21,4'	СВ: 68° 21,4'
89	508 786,25	1 323 823,78	185° 41,9'	73° 18,0'	СВ: 73° 18,0'
90	508 790,71	1 323 846,72	184° 38,1'	78° 59,9'	СВ: 78° 59,9'
91	508 792,82	1 323 865,63	349° 29,6'	83° 38,0'	СВ: 83° 38,0'
92	508 759,35	1 323 755,28	101° 32,3'	253° 7,6'	ЮЗ: 73° 7,6'
93	508 628,50	1 323 767,50	270° 55,1'	174° 39,9'	ЮВ: 5° 20,1'
94	508 628,31	1 323 765,04	269° 5,3'	265° 35,0'	ЮЗ: 85° 35,0'
87	508 762,33	1 323 752,54	253° 41,1'	354° 40,3'	СЗ: 5° 19,7'
40:03:000000:66/чзу4 (площадь 2 114 кв.м.)					
104	514 088,19	1 325 739,45	32° 15,3'		
105	514 098,04	1 325 744,87	180° 0,0'	28° 49,4'	СВ: 28° 49,4'
106	514 303,28	1 325 857,81	272° 58,9'	28° 49,4'	СВ: 28° 49,4'
107	514 247,77	1 325 947,32	94° 59,3'	121° 48,3'	ЮВ: 58° 11,7'
108	514 252,58	1 325 950,92	85° 1,1'	36° 47,6'	СВ: 36° 47,6'
109	514 311,71	1 325 855,60	87° 0,8'	301° 48,7'	СЗ: 58° 11,3'
Имя точки	**X, м**	**Y, м**	**Угол поворота**	**Дирекцион. угол**	**Румбы**
109	514 311,71	1 325 855,60	87° 0,8'		
110	514 099,96	1 325 739,08	150° 53,5'	208° 49,4'	ЮЗ: 28° 49,4'
111	514 093,80	1 325 739,11	176° 51,1'	179° 42,9'	ЮВ: 0° 17,1'
104	514 088,19	1 325 739,45	32° 15,3'	176° 34,1'	ЮВ: 3° 25,9'
40:03:000000:606/чзу1 (площадь 2 875 кв.м.)					

112	513 696,73	1 325 597,64	180° 0,3'	178° 8,2'	ЮВ: 1° 51,8'
113	513 660,46	1 325 598,82	178° 51,4'	176° 59,6'	ЮВ: 3° 0,4'
114	513 639,14	1 325 599,94	185° 0,2'	181° 59,8'	ЮЗ: 1° 59,8'
115	513 602,70	1 325 598,67	270° 6,8'	272° 6,5'	СЗ: 87° 53,5'
116	513 602,89	1 325 593,51	93° 46,3'	185° 52,9'	ЮЗ: 5° 52,9'
117	513 557,65	1 325 588,85	341° 29,7'	347° 22,5'	СЗ: 12° 37,5'
118	513 576,09	1 325 584,72	198° 29,5'	5° 52,0'	СВ: 5° 52,0'
119	513 609,08	1 325 588,11	266° 10,4'	92° 2,5'	ЮВ: 87° 57,5'
120	513 608,91	1 325 592,88	89° 57,1'	1° 59,6'	СВ: 1° 59,6'
121	513 639,09	1 325 593,93	175° 1,5'	357° 1,0'	СЗ: 2° 59,0'
122	513 660,20	1 325 592,83	181° 6,7'	358° 7,8'	СЗ: 1° 52,2'
123	513 803,80	1 325 588,14	167° 17,6'	345° 25,4'	СЗ: 14° 34,6'
124	513 837,37	1 325 579,41	191° 43,4'	357° 8,8'	СЗ: 2° 51,2'
125	513 980,82	1 325 572,26	271° 38,0'	88° 46,8'	СВ: 88° 46,8'
126	513 982,19	1 325 636,58	268° 32,9'	177° 19,7'	ЮВ: 2° 40,3'
127	513 976,19	1 325 636,86	271° 27,8'	268° 47,5'	ЮЗ: 88° 47,5'
128	513 974,96	1 325 578,56	88° 21,4'	177° 8,9'	ЮВ: 2° 51,1'
129	513 838,28	1 325 585,37	168° 15,8'	165° 24,7'	ЮВ: 14° 35,3'
130	513 804,66	1 325 594,12	192° 43,2'	178° 7,9'	ЮВ: 1° 52,1'
112	513 696,73	1 325 597,64	180° 0,3'		
40:03:000000:702/чзу1 (площадь 775 кв.м.)					
131	514 076,46	1 325 712,54	257° 39,0'	73° 3,4'	СВ: 73° 3,4'
132	514 084,67	1 325 739,49	280° 20,6'	173° 24,0'	ЮВ: 6° 36,0'
133	514 078,62	1 325 740,19	259° 38,4'	253° 2,4'	ЮЗ: 73° 2,4'
134	514 072,13	1 325 718,91	102° 22,2'	175° 24,6'	ЮВ: 4° 35,4'
135	513 978,10	1 325 726,46	273° 21,4'	268° 45,9'	ЮЗ: 88° 45,9'
136	513 977,81	1 325 713,00	268° 22,3'	357° 8,3'	СЗ: 2° 51,7'
137	513 983,81	1 325 712,70	271° 40,8'	88° 49,1'	СВ: 88° 49,1'
138	513 983,96	1 325 719,97	86° 35,4'	355° 24,5'	СЗ: 4° 35,5'
131	514 076,46	1 325 712,54	257° 39,0'		
40:03:068319:98/чзу1 (площадь 1 489 кв.м.)					
95	512 299,23	1 325 433,01	181° 12,7'	12° 43,4'	СВ: 12° 43,4'
96	512 325,82	1 325 439,01	181° 15,9'	13° 59,3'	СВ: 13° 59,3'
97	512 564,45	1 325 498,46	358° 34,6'	192° 33,9'	ЮЗ: 12° 33,9'
98	512 362,44	1 325 453,43	180° 9,5'	192° 43,4'	ЮЗ: 12° 43,4'
99	512 231,57	1 325 423,89	180° 5,2'	192° 48,6'	ЮЗ: 12° 48,6'
100	512 169,46	1 325 409,76	179° 41,9'	192° 30,5'	ЮЗ: 12° 30,5'
101	512 142,37	1 325 403,75	336° 1,3'	348° 31,8'	СЗ: 11° 28,2'
102	512 144,94	1 325 403,23	202° 14,9'	10° 46,7'	СВ: 10° 46,7'
103	512 268,54	1 325 426,76	180° 44,0'	11° 30,7'	СВ: 11° 30,7'
95	512 299,23	1 325 433,01	181° 12,7'		

Площадь объекта: 19 088 м²

4. – Характеристика проектируемых лесных участков в соответствии с таксационным описанием лесных участков

Участковое лесничество	Дача/Технический участок (урочище)	Целевое назначение	Категория защитных лесов	Район товаризации *	Лесорастительный район	Разряд такс	Крутизна склона (при склоне выше 20°)	№ квартала	№ выдела	Площадь, га	Категория земель	Ярус	Коэффициент состава	Элемент леса	Возраст	Группа возраста	Высота *	Диаметр *	Бонитет	Класс товарности *	Полнота	Запас на 1 га	Общий запас древесины
1	2	3	4	5	6	7	8	9	10	11	12	13	14	15	16	17	18	19	20	21	22	23	24
40:03:000000:66/чзу1																							
Балабановское		Эксплуатационные леса		-	Район хвойно-широколиственных (смешанных) лесов	-	-	23	11	0,1555	Лесные земли (покрытые лесной растительностью)	1	5	Б	90	5	24	28	2	2	0,7	210	32,66
													3	ОС			25	32		4			
													2	Е			20	24		1			
Итого:										0,1555													32,66
40:03:000000:66/чзу2																							
Балабановское		Эксплуатационные леса		-	Район хвойно-широколиственных (смешанных) лесов	-	-	23	11	0,0953	Лесные земли (покрытые лесной растительностью)	1	5	Б	90	5	24	28	2	2	0,7	210	20,01
													3	ОС			25	32		4			
													2	Е			20	24		1			
						-	-	23	10	0,0020	Лесные земли (покрытые лесной растительностью)	1	7	Б	65	4	23	24	2	2	0,6	170	0,34
													3	ОС			24	30		4			
Итого:										0,0973													20,35
40:03:000000:66/чзу3																							
Балабановское		Эксплуатационные леса		-	Район хвойно-широколиственных (смешанных) лесов	-	-	23	14	0,0016	Лесные земли (покрытые лесной растительностью)	1	8	Б	80	4	24	28	2	7	0,6	180	0,29
													2	ОС			25	32		2			
Итого:										0,0016													0,29

40:03:061201:205/чзу1																								
Балабановское		Эксплуатационные леса		-	Район хвойно-широколиственных (смешанных) лесов	-	-	91	6	0,0045	Лесные земли (покрытые лесной растительностью)	1	5	Б	40	2	17	16	2	3	0,4	70	0,32
													4	ОС			17	16		4			
													1	ОЛС			17	16		4			
Итого:										0,0045														0,32
40:03:061201:204/чзу1																								
Балабановское		Эксплуатационные леса		-	Район хвойно-широколиственных (смешанных) лесов	-	-	91	6	0,0009	Лесные земли (покрытые лесной растительностью)	1	5	Б	40	3	17	16	2	3	0,4	70	0,06
													4	ОС			17	16		4			
													1	ОЛС			17	16		4			
Итого:										0,0009														0,06
40:03:000000:656/чзу1																								
Балабановское		Эксплуатационные леса		-	Район хвойно-широколиственных (смешанных) лесов	-	-	91	5	0,0879	Лесные земли (покрытые лесной растительностью)	1	4	ОС	40	3	22	18	1А	4	0,7	230	20,22
													3	ЛП			22	20		3			
													2	Б			21	20		2			
													1	Е			20	20		1			
												подр	10	Е	20	3							
Итого:										0,0879														20,22
Итого по эксплуатационным лесам:										0,3477														73,90
40:03:000000:66/чзу4																								
Балабановское		Защитные леса	защитные полосы лесов, расположенные вдоль железнодорожных путей общего пользования, федеральных дорог общего пользования, автомобильных дорог общего пользования, находящихся в собственности субъектов РФ	-	Район хвойно-широколиственных (смешанных) лесов	-	-	23	16	0,1103	Лесные земли (покрытые лесной растительностью)	1	8	Б	75	4	24	30	2	2	0,6	180	19,85
													2	Ос			24	32		4			
								23	15	0,1011		1	7	Б	75	4	24	28	2	2	0,7	210	21,23
Итого:										0,2114			3	ОС			25	30		4			41,08

40:03:000000:702/чзу1																								
Балабановское		Защитные леса	защитные полосы лесов, расположенные вдоль железнодорожных путей общего пользования, федеральных дорог общего пользования, автомобильных дорог общего пользования, находящихся в собственности субъектов РФ	-	Район хвойно-широколиственных (смешанных) лесов	-	-	79	48	0,0775	Лесные земли (покрытые лесной растительностью)		5	ОЛС	35	2			2		0,5	230	17,83
													5	ИВД									
Итого:										0,0775													17,83
40:03:000000:606/чзу1																								
Балабановское		Защитные леса	защитные полосы лесов, расположенные вдоль железнодорожных путей общего пользования, федеральных дорог общего пользования, автомобильных дорог общего пользования, находящихся в собственности субъектов РФ	-	Район хвойно-широколиственных (смешанных) лесов	-	-	79	47	0,1270	Нелесные земли, прочие земли												
								79	11	0,1605	Лесные земли (покрытые лесной растительностью)	1	6	ОС	60	4	24	28	1	4	0,6	220	35,31
													2	ОЛС			19	18		4			
													1	Б			24	26		2			
													1	ЛП			23	24		2			
Итого:										0,2875													35,31
40:03:060901:577 /чзу1*																								
Балабановское		Защитные леса	защитные полосы лесов, расположенные вдоль железнодорожных путей общего пользования, федеральных дорог общего пользования, автомобильных дорог общего пользования, находящихся в собственности субъектов РФ	-	Район хвойно-широколиственных (смешанных) лесов	-	-	79	21	0,0219	Лесные земли (покрытые лесной растительностью)	1	6	6ОЛС	45	3	18	18	2	4	0,5	130	2,85
													2	ИВД			18	20		4			
													1	ОЛЧ			21	22		2			
													1	Б			20	22		2			
Итого:										0,0219													2,85

40:03:068319:98/чзу1																							
Балабановское		Защитные леса	защитные полосы лесов, расположенные вдоль железнодорожных путей общего пользования, федеральных дорог общего пользования, автомобильных дорог общего пользования, находящихся в собственности субъектов РФ	-	Район хвойно-широколиственных (смешанных) лесов	-	-	86	22	0,1489	Лесные земли (покрытые лесной растительностью)	1	7	ОС	55				2		0,6	180	26,80
													2	Б									
													1	ОЛС									
Итого:										0,1489													26,80
40:03:061001:1690/чзу1																							
Балабановское		Защитные леса	защитные полосы лесов, расположенные вдоль железнодорожных путей общего пользования, федеральных дорог общего пользования, автомобильных дорог общего пользования, находящихся в собственности субъектов РФ	-	Район хвойно-широколиственных (смешанных) лесов	-	-	86	23	0,1872	Лесные земли (покрытые лесной растительностью)	1	6	ОС	55				2		0,5	170	31,82
													2	Б									
													2	ОЛС									
Итого:										0,1872													31,82
40:03:061001:1691/чзу1																							
Балабановское		Защитные леса	защитные полосы лесов, расположенные вдоль железнодорожных путей общего пользования, федеральных дорог общего пользования, автомобильных дорог общего пользования, находящихся в собственности субъектов РФ	-	Район хвойно-широколиственных (смешанных) лесов	-	-	86	24	0,4458	Лесные земли (покрытые лесной растительностью)	1	7	ОС	65				2		0,6	230	102,53
													2	Б									
													1	ОЛС									
Итого:										0,4458													102,53

40:03:068319:100/чзу1																								
Балабановское		Защитные леса	защитные полосы лесов, расположенные вдоль железнодорожных путей общего пользования, федеральных дорог общего пользования, автомобильных дорог общего пользования,		Район хвойно-широколиственных (смешанных) лесов	-	-	86	25	0,1809	Лесные земли (покрытые лесной растительностью)	1	6	ОС	60				2		0,6	190	34,37
													3	Б									
													1	ОЛС									
Итого:										0,1809													34,37
Итого по защитным лесам:										1,5611													292,59
Всего на лесном участке:										**1,9088**													**366,49**

Таблица 5. Характеристика насаждений проектируемого лесного участка (части лесного участка)

Целевое назначение лесов	Лесничество	Участковое лесничество/ урочище (при наличии)	Лесной квартал / лесотаксационный выдел	Хоз-во, преобл. порода	Площадь (га)/запас древесины (куб. м) - всего	В том числе по группам возраста древостоя (га/куб. м)					
						молодняк и I класса возраста	молодняк и II класса возраста	Средне возрастные	Приспевающие	Спелые	Перестойные
1	2	3	4	5	6	7	8	9	10	11	12
Эксплуатационные леса	Боровское	Балабановское	23/11	Мягколиственное/ Береза	0,1555/32,66						0,1555/32,66
			23/11	Мягколиственное/ Береза	0,0953/20,01						0,0953/20,01
			23/10	Мягколиственное/ Береза	0,0020/0,34					0,0020/0,34	
			23/14	Мягколиственное/ Береза	0,0016/0,29					0,0016/0,29	
			91/6	Мягколиственное/ Береза	0,0045/0,32			0,0045/0,32			
			91/6	Мягколиственное/ Береза	0,0009/0,06			0,0009/0,06			
			91/5	Мягколиственное/ Осина	0,0879/20,22				0,0879/20,22		
			Итого мягколиственное		0,3477/73,90			0,0054/0,38	0,0879/20,22	0,0036/0,63	0,2508/52,67
Итого по эксплуатационным лесам:					0,3477/73,90			0,0054/0,38	0,0879/20,22	0,0036/0,63	0,2508/52,67
Защитные леса	Боровское	Балабановское	23/16	Мягколиственное/ Береза	0,1103/19,85					0,1103/19,85	
			23/15	Мягколиственное/ Береза	0,1011/21,23					0,1011/21,23	
			79/48	Мягколиственное/ Ольха серая	0,0775/17,83			0,0775/17,83			

			79/11	Мягколиственное/ Осина	0,1605/35,31					0,1605/35,31	
			79/21	Мягколиственное/ Ольха серая	0,0219/2,85				0,0219/2,85		
			86/22	Мягколиственное/ Осина	0,1489/26,80					0,1489/26,80	
			86/23	Мягколиственное/ Осина	0,1872/31,82					0,1872/31,82	
			86/24	Мягколиственное/ Осина	0,4458/102,53					0,4458/102,53	
			86/25	Мягколиственное/ Осина	0,1809/34,37					0,1809/34,37	
			Итого мягколиственное		1,4341/292,59			0,0775/17,83	0,0219/2,85	1,3347/271,91	
Итого по защитным лесам:					1,4341/292,59			0,0775/17,83	0,0219/2,85	1,3347/271,91	
Всего на лесном участке:					1,7818/366,49			0,0829/18,21	0,1098/23,07	1,3383/272,54	0,2508/52,67

6. – Средние Таблица таксационные показатели насаждений проектируемого лесного участка (части лесного участка)

Целевое назначение лесов	Лесничество	Хозяйство, преобладающаю порода	Состав насаждений	Возраст	Бонитет	Полнота	Средний запас древесины (куб. м/га)					
							молодняки I к.в.	молодняки II к.в.	среднево зрастные	приспевающие	спелые	перестойные
1	2	3	4	5	6	7	8	9	10	11	12	13
Эксплуатационные леса	Боровское	Мягколиственное/ Береза	5Б3ОС2Е+ДН +Е	90	2	0,7						210
		Мягколиственное/ Береза	5Б3ОС2Е+ДН +Е	90	2	0,7						210
		Мягколиственное/ Береза	7Б3ОС+Е +ОЛС	65	2	0,6					170	
		Мягколиственное/ Береза	8Б2ОС	80	2	0,6					180	
		Мягколиственное/ Береза	5Б4ОС1ОЛС	40	2	0,4			70			
		Мягколиственное/ Береза	5Б4ОС1ОЛС	40	2	0,4			70			
		Мягколиственное/ Осина	4ОС3ЛП2Б1Е + подр 10Е	40 20	1А	0,7				230		
		Мягколиственное/ Береза	8Б2ОС+ОЛС+Е +ДН	75	2	0,6					180	

Защитные леса		Мягколиственное/ Береза	7Б3ОС+ОЛС+ЛП	75	2	0,7					210	
		Мягколиственное/ Ольха серая	5ОЛС5ИВД+ОС	35	2	0,5			230			
		Мягколиственное/ Осина	6ОС2ОЛС1Б1ЛП	60	1	0,6					220	
		Мягколиственное/ Ольха серая	6ОЛС2ИВД1ОЛЧ1Б	45	2	0,5				130		
		Мягколиственное/ Осина	7ОС2Б1ОЛС+Е	55	2	0,6					180	
		Мягколиственное/ Осина	6ОС2Б2ОЛС+Дн+Кл	55	2	0,5					170	
		Мягколиственное/ Осина	7ОС2Б1ОЛС+Е+Лп	65	2	0,6					230	
		Мягколиственное/ Осина	6ОС3Б1ОЛС+Дн+Лп	60	2	0,6					190	

Проект межевания территории
Чертёж основного проекта межевания территории
Границы существующих лесных участков
М 1:200 000

Масштаб 1:200 000

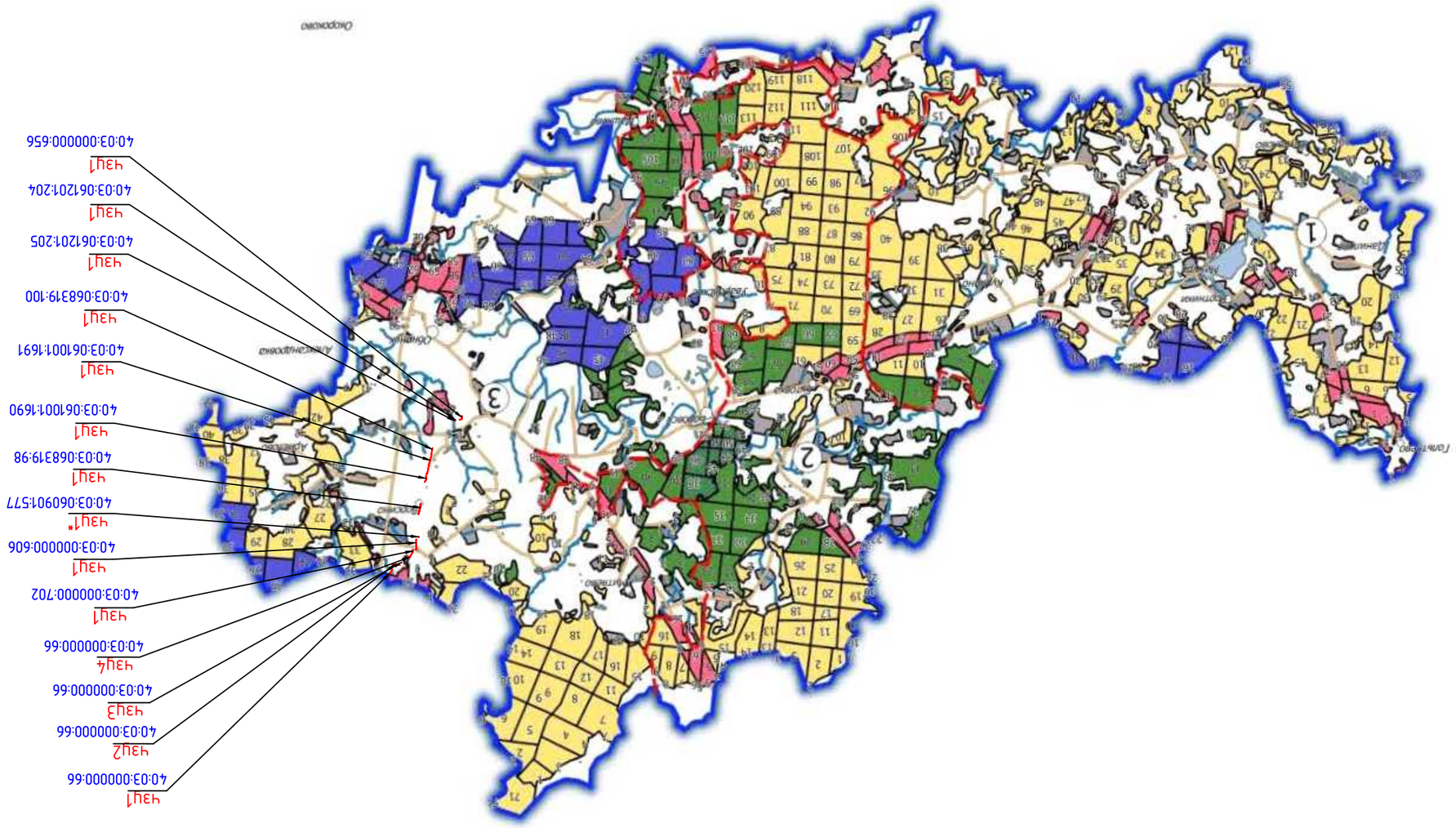

Условные обозначения:

земельный участок образуемый

Ч3:ЗУ1 условный номер испрашиваемого земельного участка

40:03:000000:702

Приложение 2

Проект межевания территории
Чертёж обоснования проекта межевания территории
Чертёж лесного участка

М 1:10 000

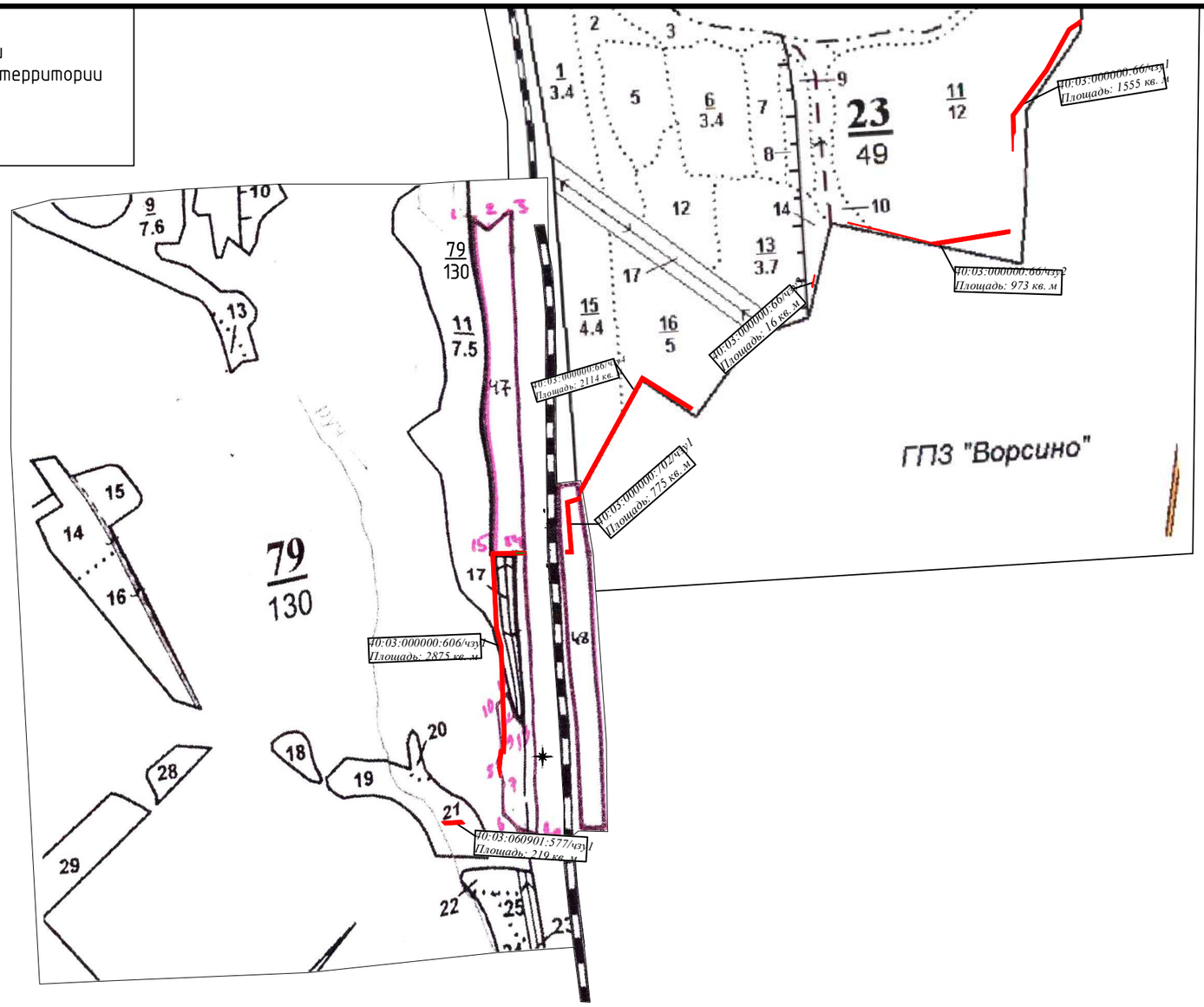

Обозначение образуемых ЗУ

Схема размещения листов

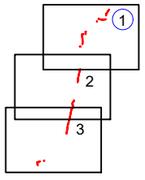



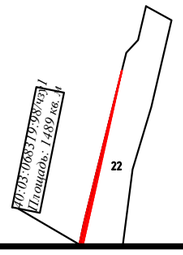

Приложение 2

Проект межевания территории
Чертёж обоснования проекта межевания территории
Чертёж лесного участка

М 1:10 000

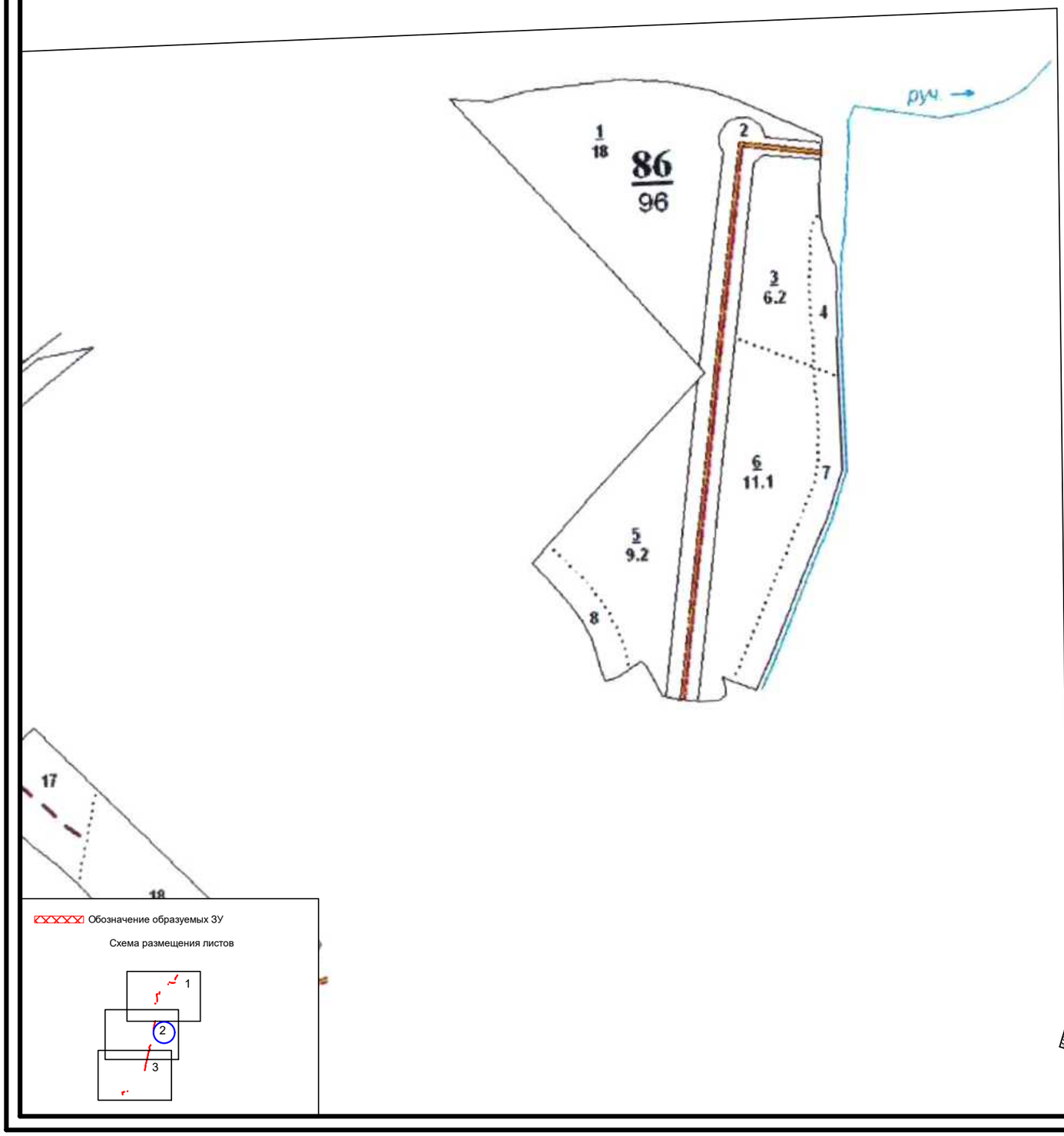

Проект межевания территории
Чертёж обоснования проекта межевания территории
Чертёж лесного участка

М 1:10 000

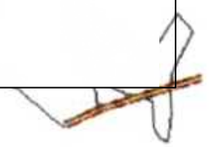



Обозначение образуемых ЗУ

Схема размещения листов

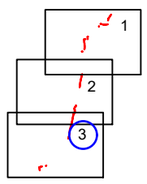

Проект межевания территории
Чертёж проекта межевания территории

М 1:2 000

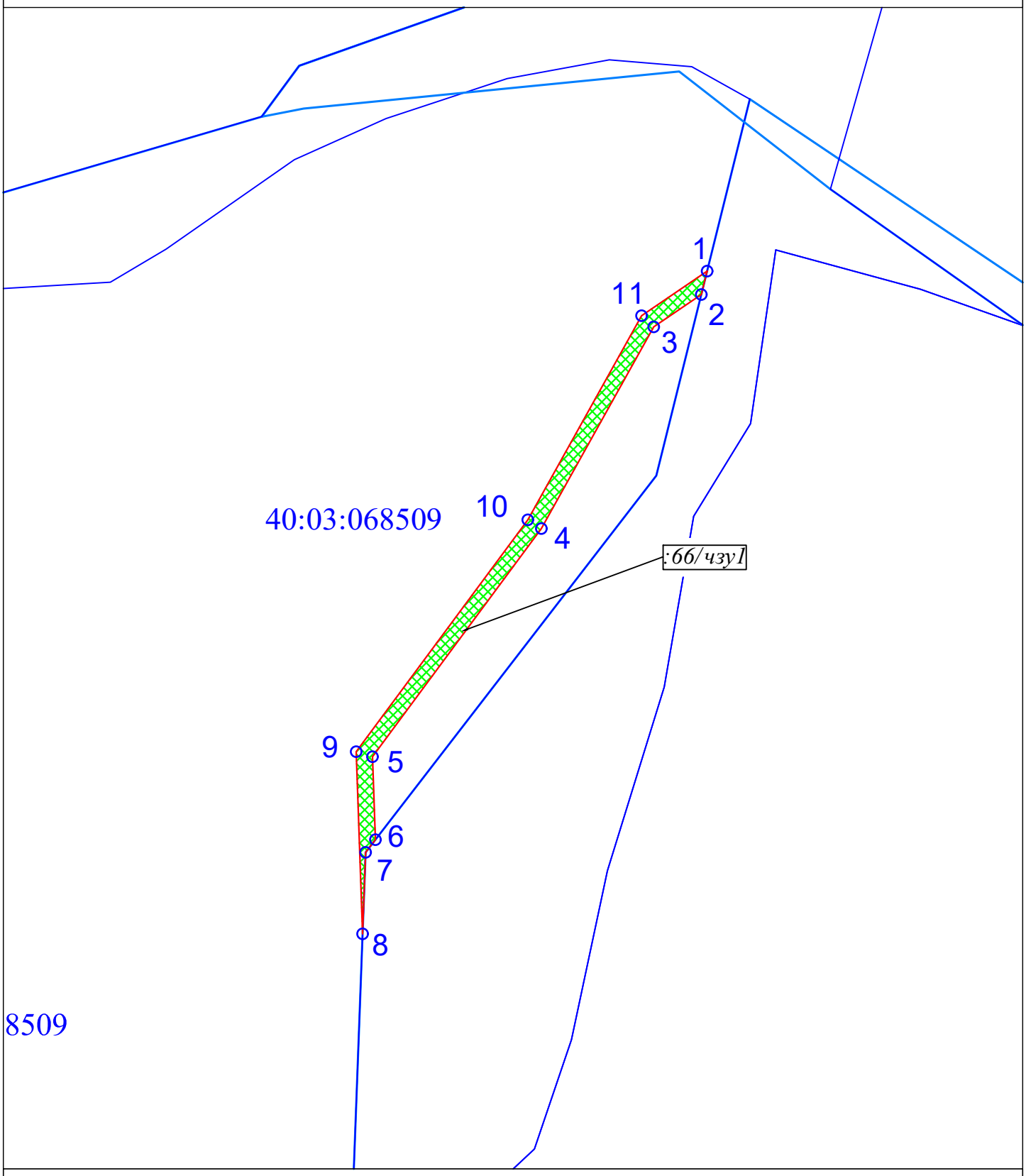

Условные обозначения:

Образуемые и (или) изменяемые земельные участки:

земельный участок образуемый

1 поворотная точка образуемого земельного участка, номер поворотной точки образуемого земельного участка

40:03:000000:656 кадастровый номер существующего земельного участка

Проект межевания территории
Чертёж проекта межевания территории

М 1:2 000

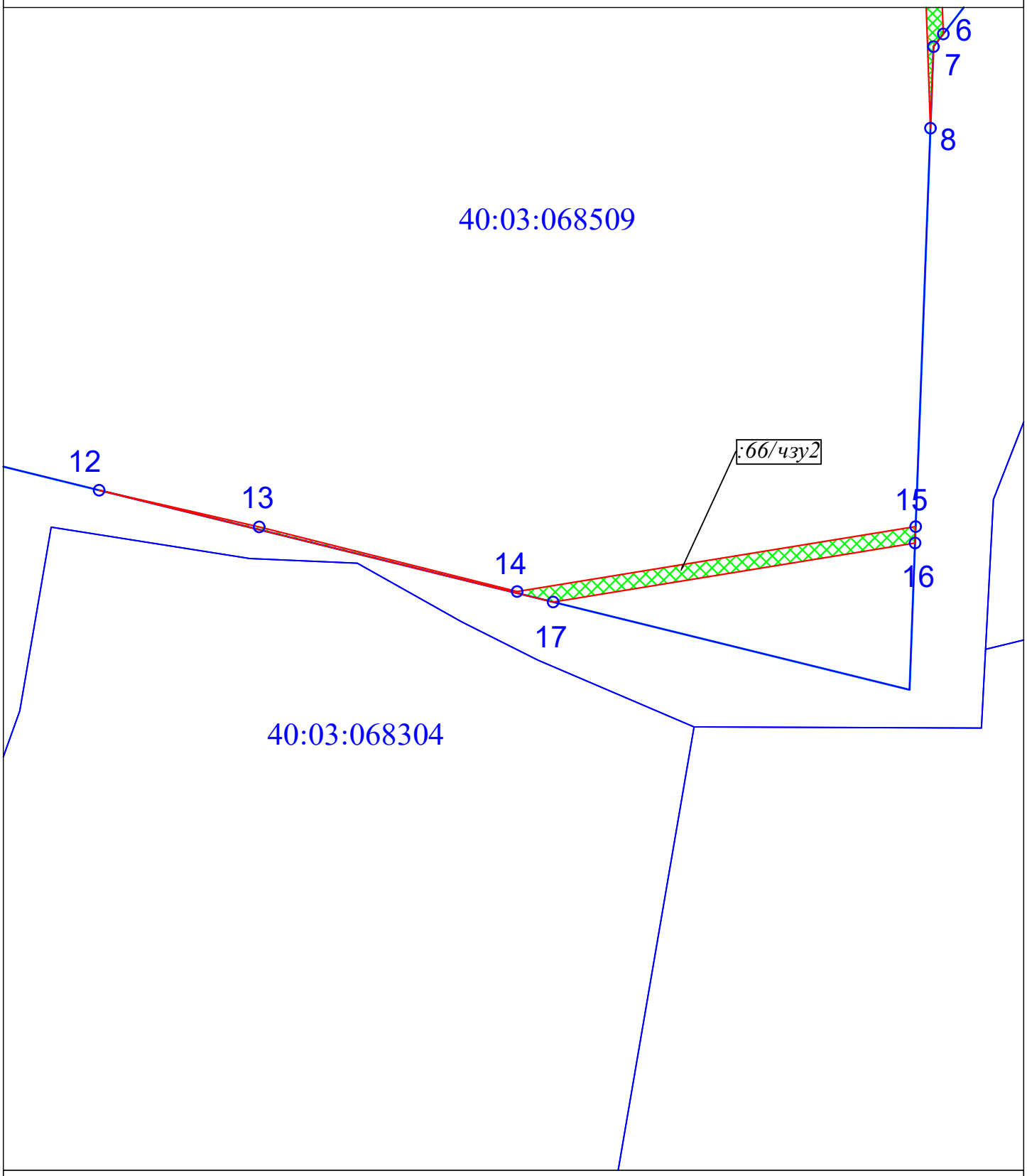

Условные обозначения:

Образуемые и (или) изменяемые земельные участки:

земельный участок образуемый

1 поворотная точка образуемого земельного участка, номер поворотной точки образуемого земельного участка

40:03:000000:656 кадастровый номер существующего земельного участка

Проект межевания территории
Чертёж проекта межевания территории

М 1:2 000

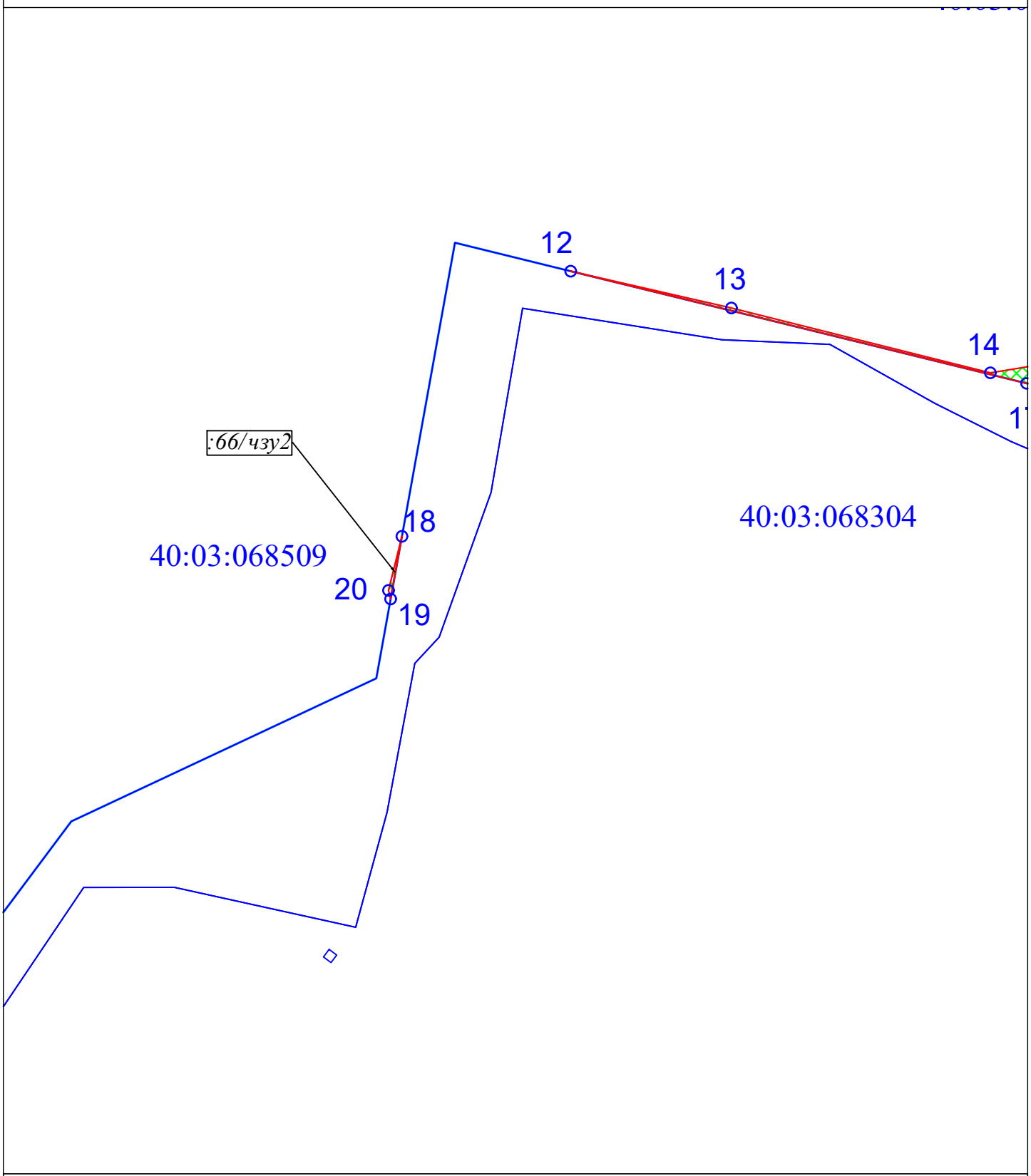

Условные обозначения:

Образуемые и (или) изменяемые земельные участки:

земельный участок образуемый

1 поворотная точка образуемого земельного участка, номер поворотной точки образуемого земельного участка

40:03:000000:656 кадастровый номер существующего земельного участка

Проект межевания территории
Чертёж проекта межевания территории

М 1:2 000

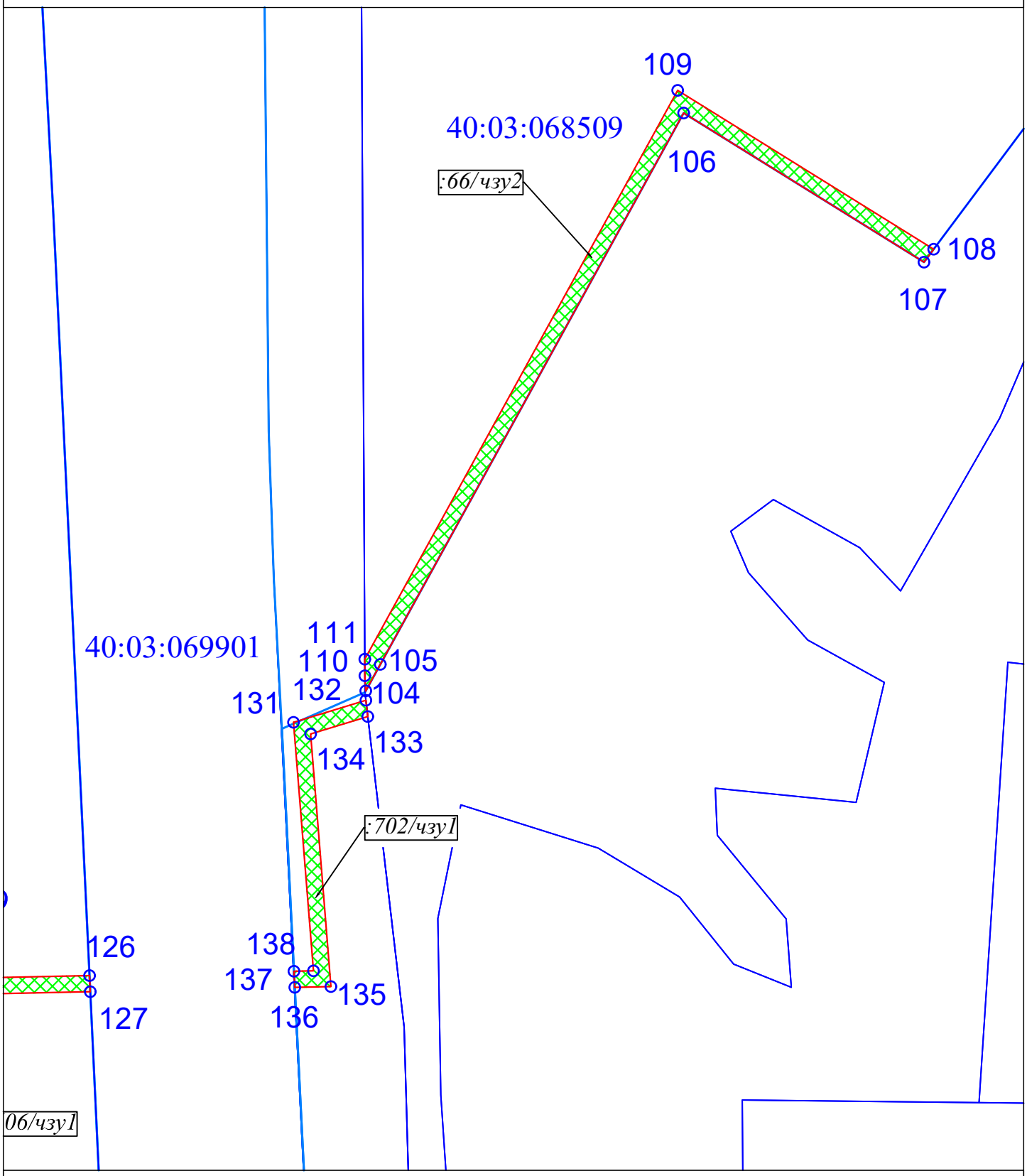

Условные обозначения:

Образуемые и (или) изменяемые земельные участки:

земельный участок образуемый

1 поворотная точка образуемого земельного участка, номер поворотной точки образуемого земельного участка

40:03:000000:656 кадастровый номер существующего земельного участка

Проект межевания территории
Чертёж проекта межевания территории

М 1:2 000

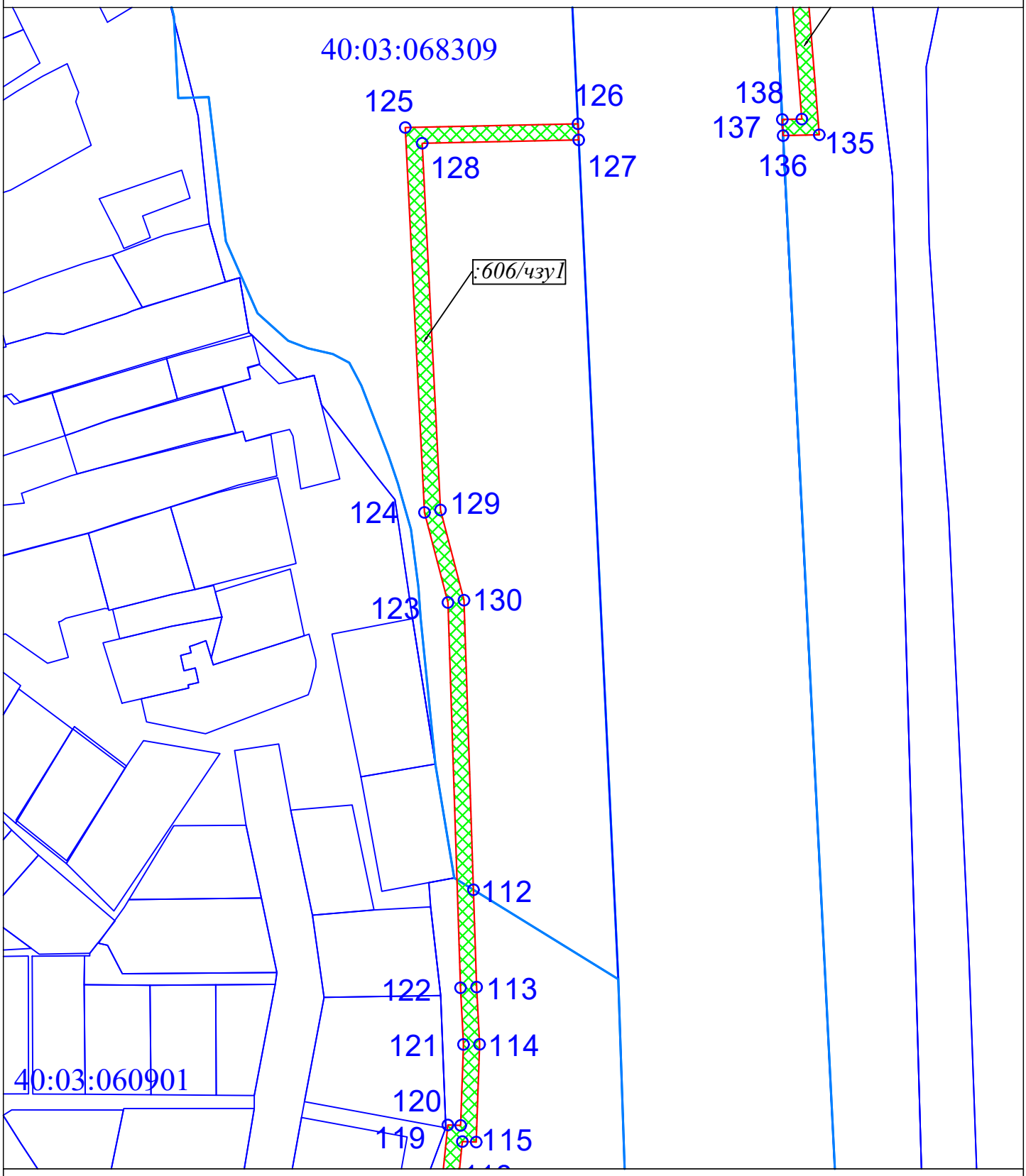

Условные обозначения:

Образуемые и (или) изменяемые земельные участки:

земельный участок образуемый

1 поворотная точка образуемого земельного участка, номер поворотной точки образуемого земельного участка

40:03:000000:656 кадастровый номер существующего земельного участка

Проект межевания территории
Чертёж проекта межевания территории

М 1:2 000

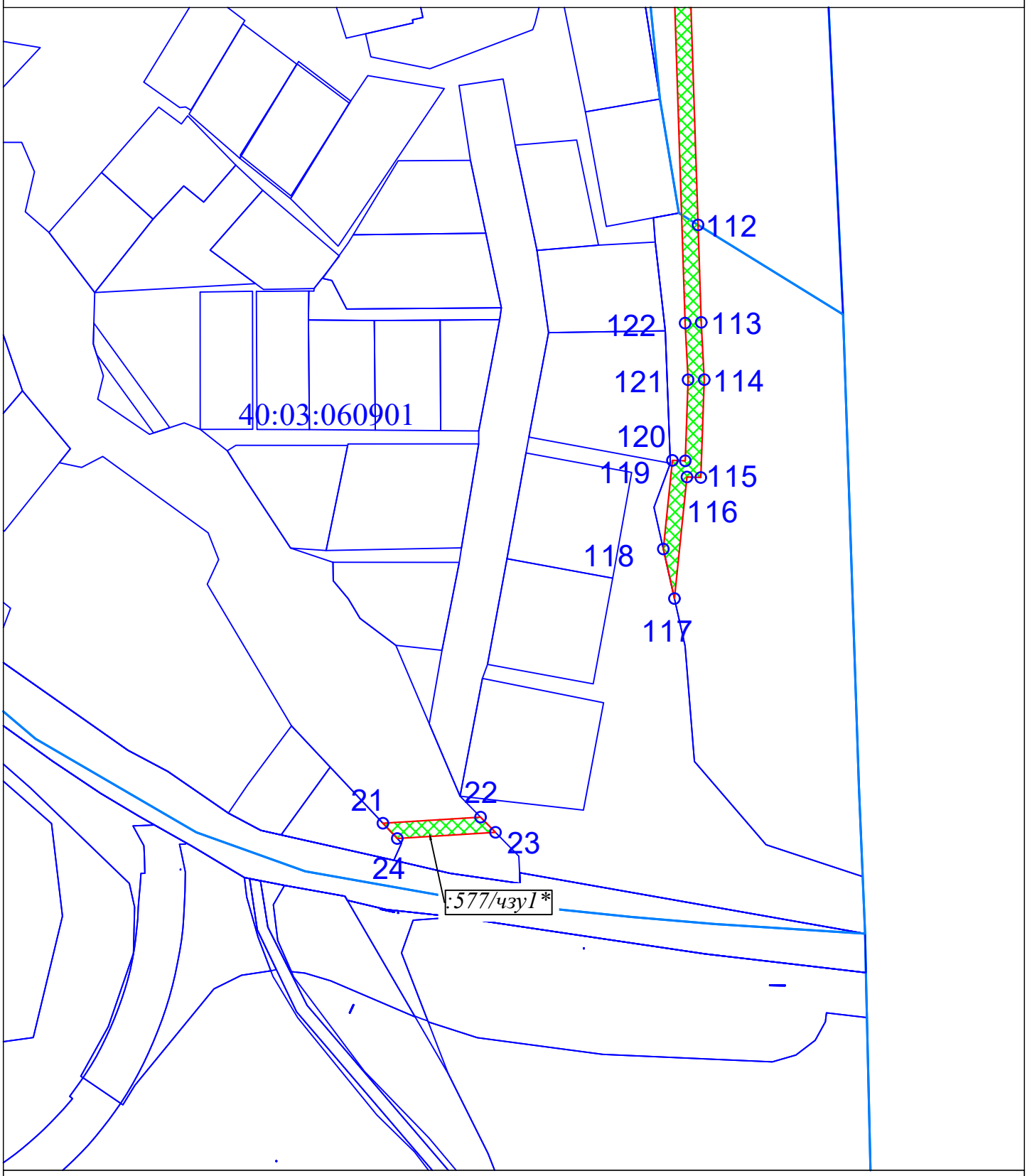

Условные обозначения:

Образуемые и (или) изменяемые земельные участки:

земельный участок образуемый

1 поворотная точка образуемого земельного участка, номер поворотной точки образуемого земельного участка

40:03:000000:656 кадастровый номер существующего земельного участка

Проект межевания территории
Чертёж проекта межевания территории

М 1:2 000

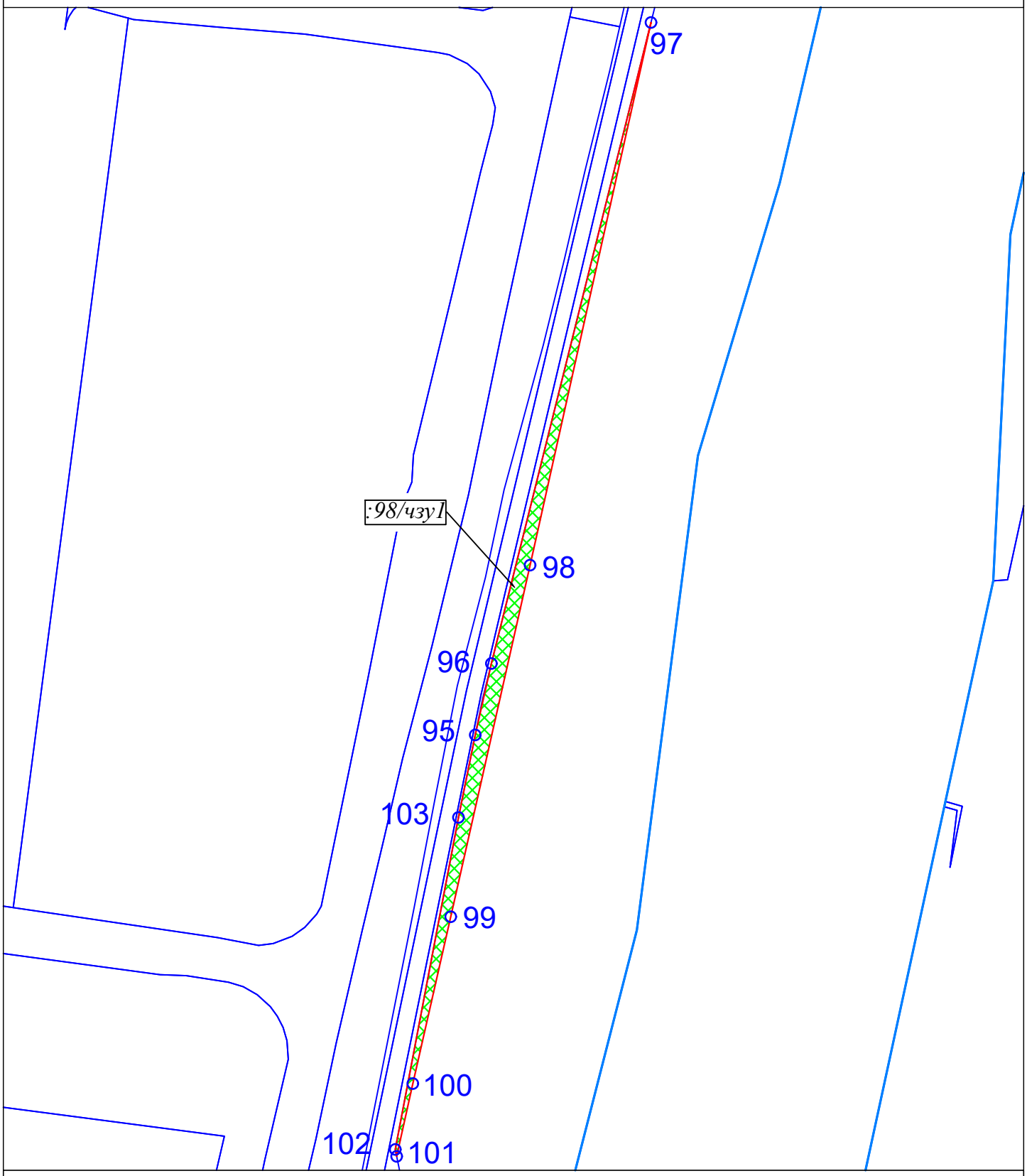

Условные обозначения:

Образуемые и (или) изменяемые земельные участки:

земельный участок образуемый

1 поворотная точка образуемого земельного участка, номер поворотной точки образуемого земельного участка

40:03:000000:656 кадастровый номер существующего земельного участка

Проект межевания территории
Чертёж проекта межевания территории

М 1:2 000

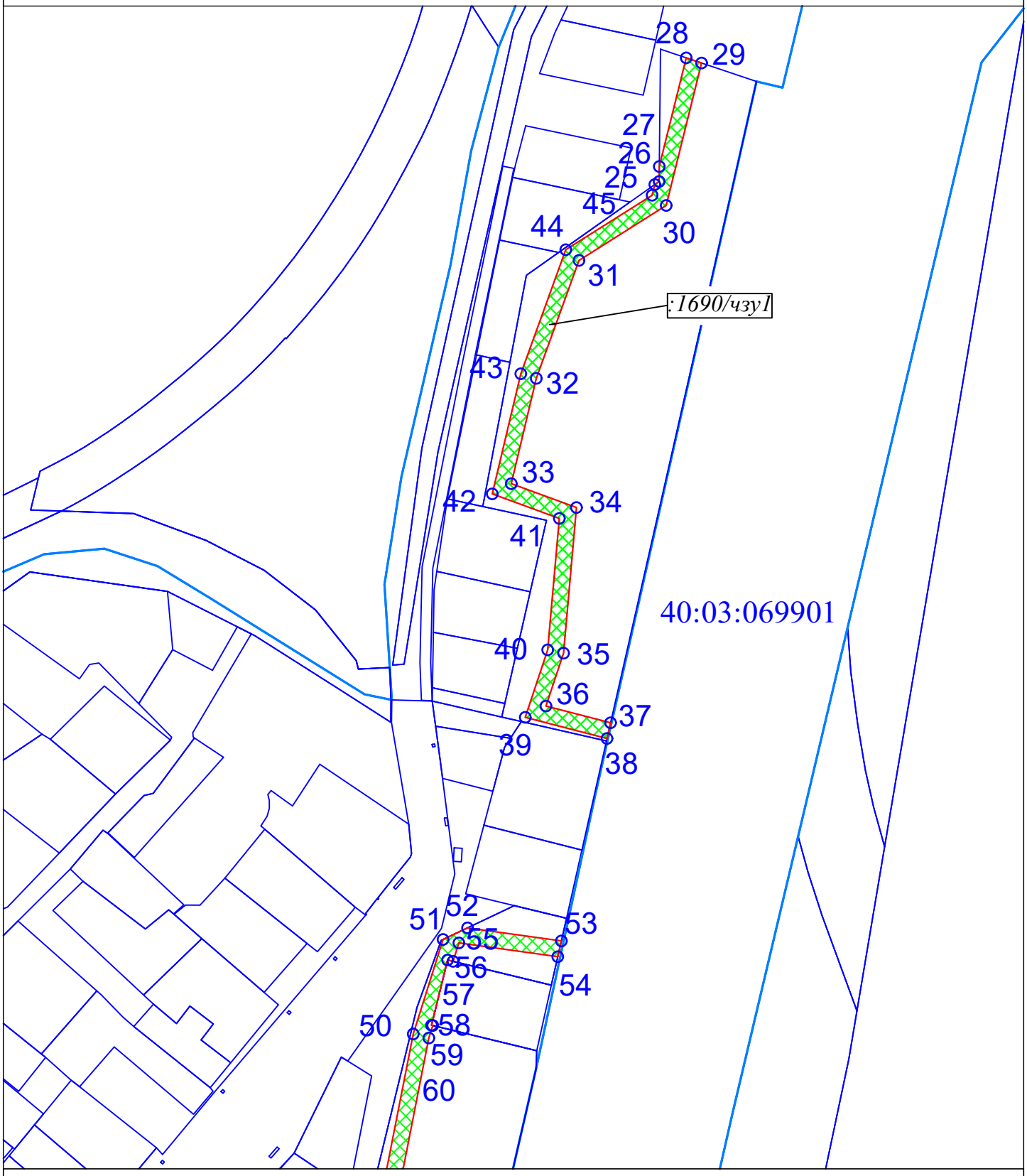

Условные обозначения:

Образуемые и (или) изменяемые земельные участки:

земельный участок образуемый

1 поворотная точка образуемого земельного участка, номер поворотной точки образуемого земельного участка

40:03:000000:656 кадастровый номер существующего земельного участка

Проект межевания территории
Чертёж проекта межевания территории

М 1:2 000

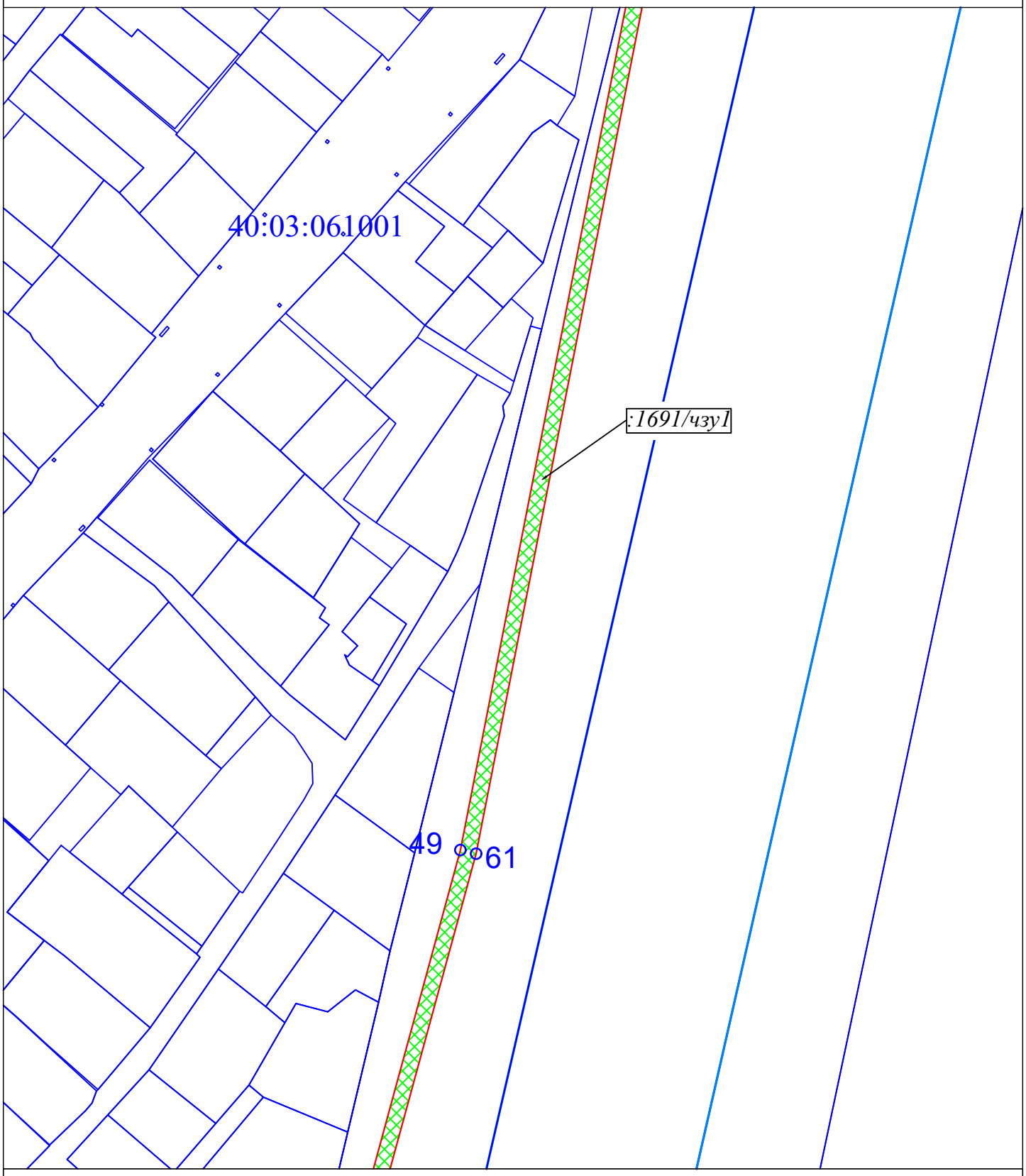

Условные обозначения:

Образуемые и (или) изменяемые земельные участки:

земельный участок образуемый

1 поворотная точка образуемого земельного участка, номер поворотной точки образуемого земельного участка

40:03:000000:656 кадастровый номер существующего земельного участка

Проект межевания территории
Чертёж проекта межевания территории

М 1:2 000

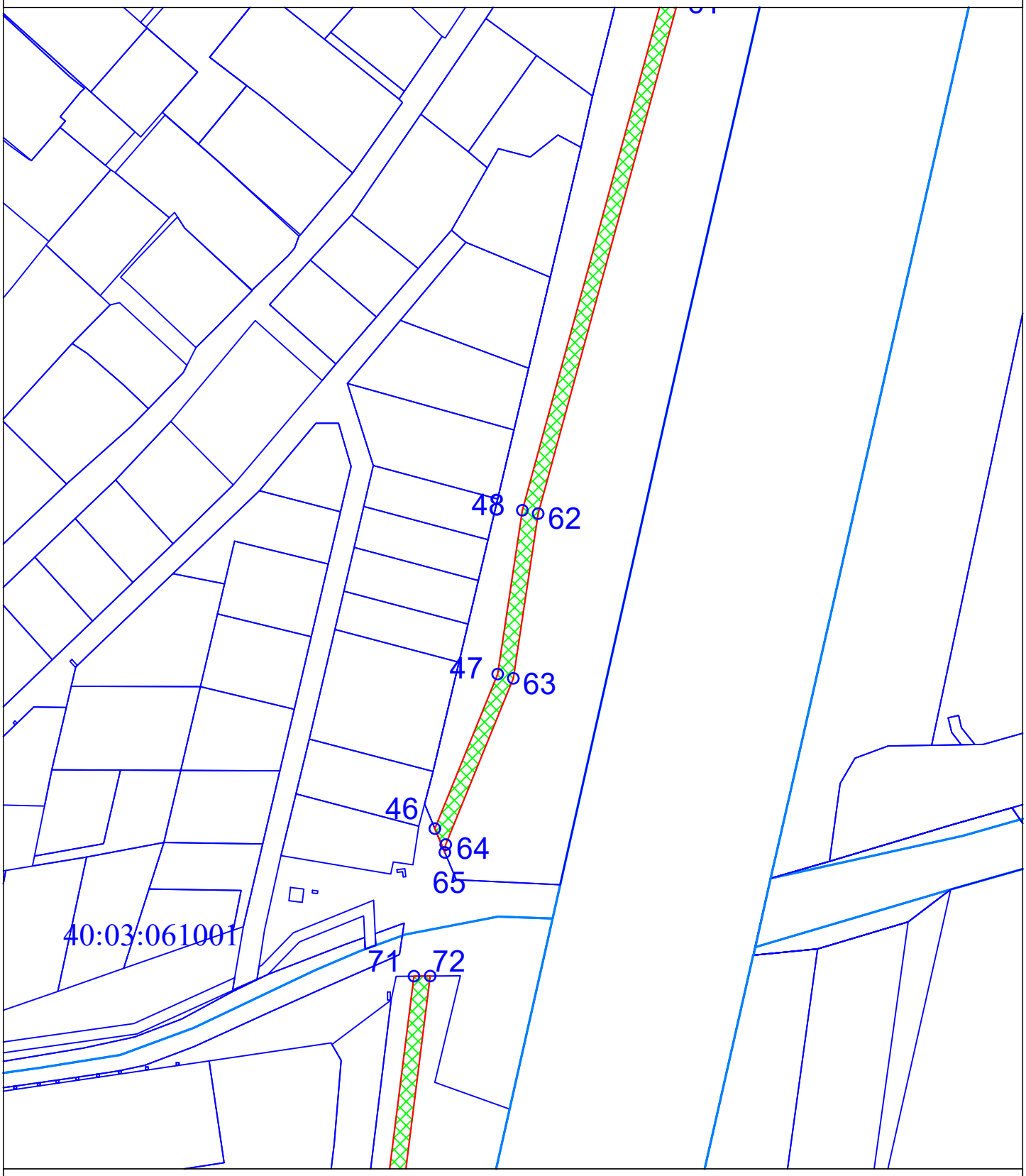

Условные обозначения:

Образуемые и (или) изменяемые земельные участки:

земельный участок образуемый

1 поворотная точка образуемого земельного участка, номер поворотной точки образуемого земельного участка

40:03:000000:656 кадастровый номер существующего земельного участка

Проект межевания территории
Чертёж проекта межевания территории

М 1:2 000

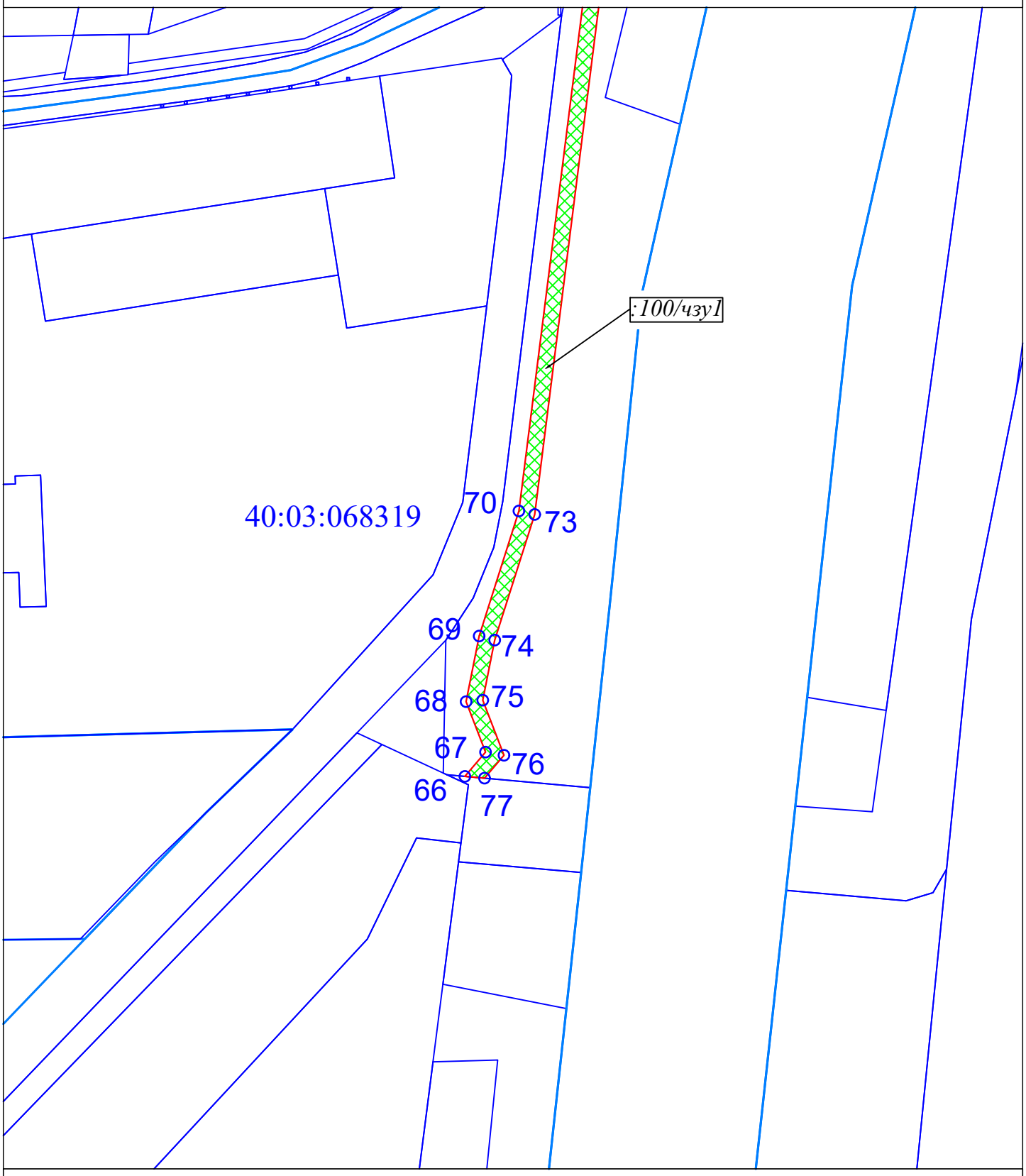

Условные обозначения:

Образуемые и (или) изменяемые земельные участки:

земельный участок образуемый

1 поворотная точка образуемого земельного участка, номер поворотной точки образуемого земельного участка

40:03:000000:656 кадастровый номер существующего земельного участка

Проект межевания территории
Чертёж проекта межевания территории

М 1:2 000

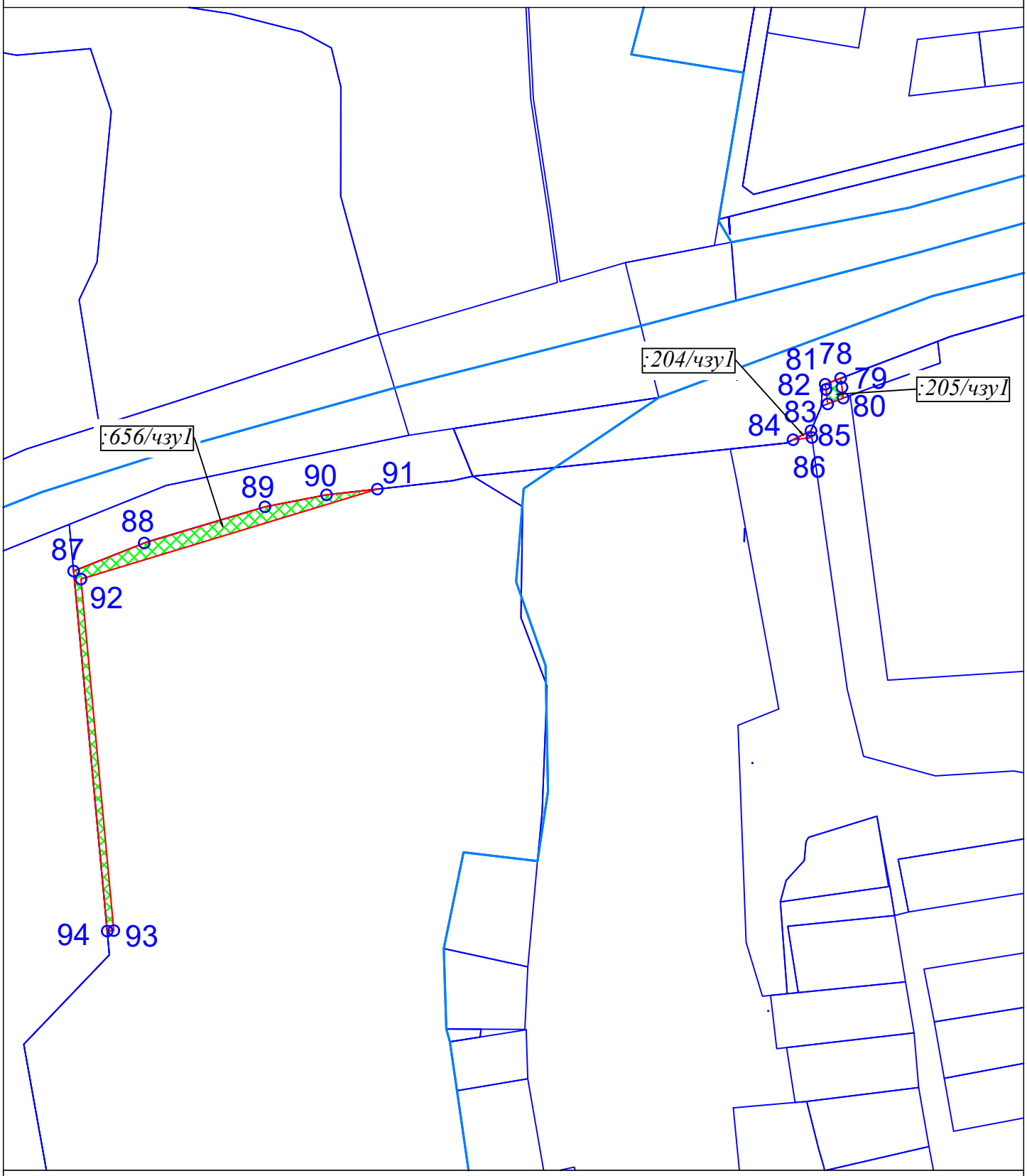

Условные обозначения:

Образуемые и (или) изменяемые земельные участки:

земельный участок образуемый

1 поворотная точка образуемого земельного участка, номер поворотной точки образуемого земельного участка

40:03:000000:656 кадастровый номер существующего земельного участка

Проект межевания территории
Чертёж проекта межевания территории

М 1:30 000

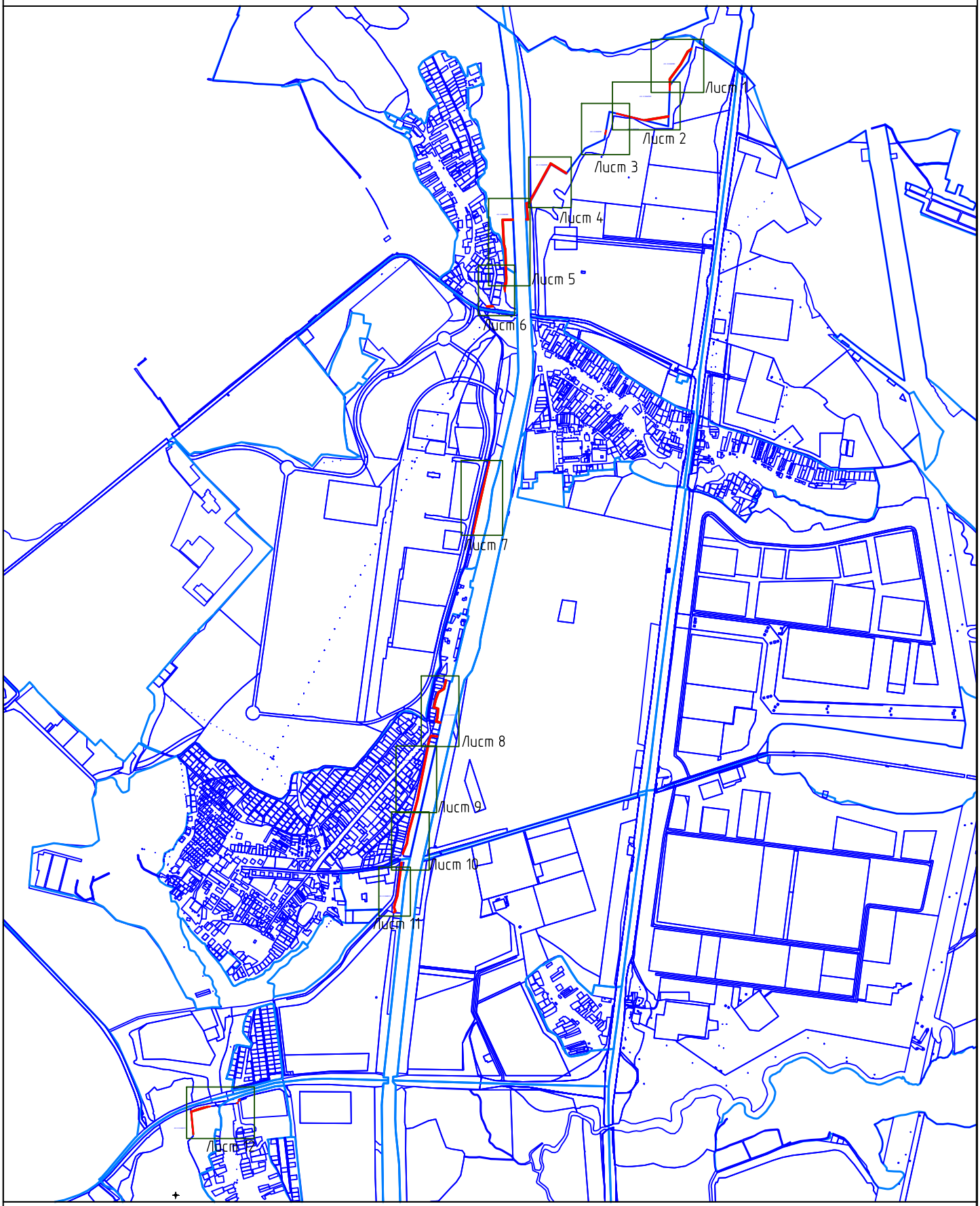

Условные обозначения:

Образуемые и (или) изменяемые земельные участки:

земельный участок образуемый

40:03:000000:656 — кадастровый номер существующего земельного участка

Проект межевания территории
Чертёж проекта межевания территории

М 1:2 000

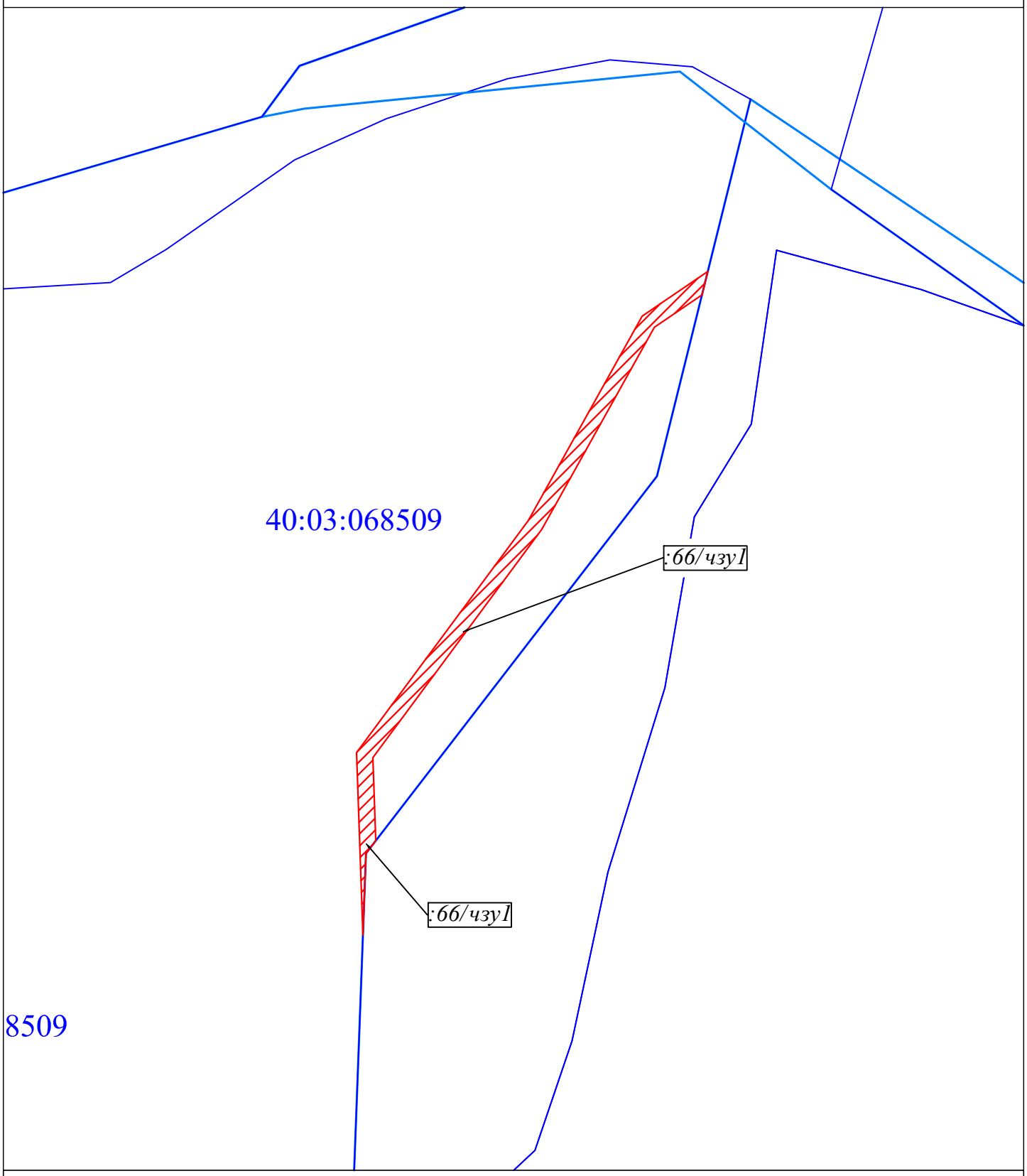

Условные обозначения:

граница территории, в отношении которой утверждается проект межевания территории

40:03:000000:656 — кадастровый номер существующего земельного участка

:6046/чзу1 — условный номер испрашиваемого земельного участка

Проект межевания территории
Чертёж проекта межевания территории

М 1:2 000

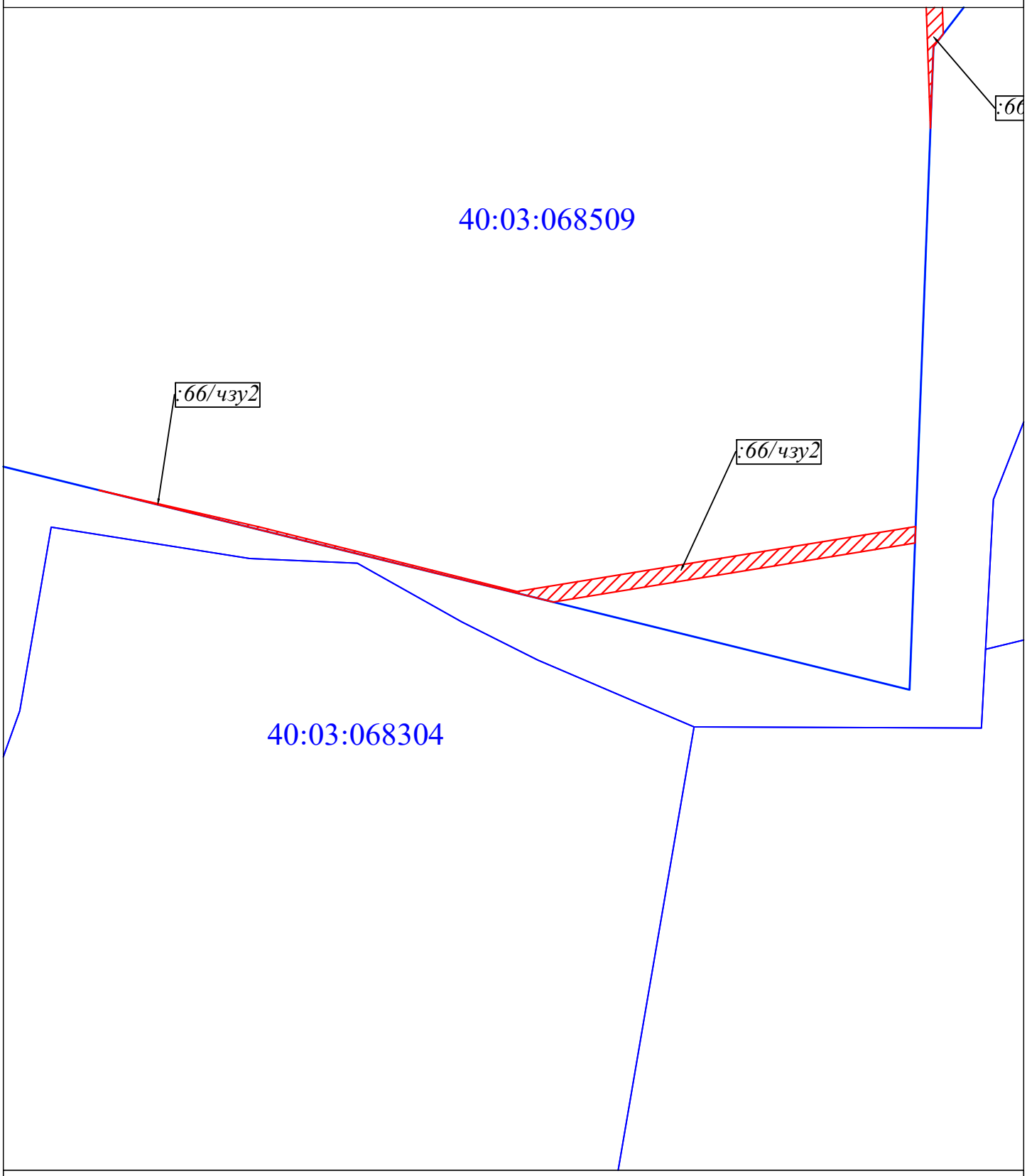

Условные обозначения:

граница территории, в отношении которой утверждается проект межевания территории

40:03:000000:656 — кадастровый номер существующего земельного участка

:6046/чзу1 — условный номер испрашиваемого земельного участка

Проект межевания территории
Чертёж проекта межевания территории

М 1:2 000

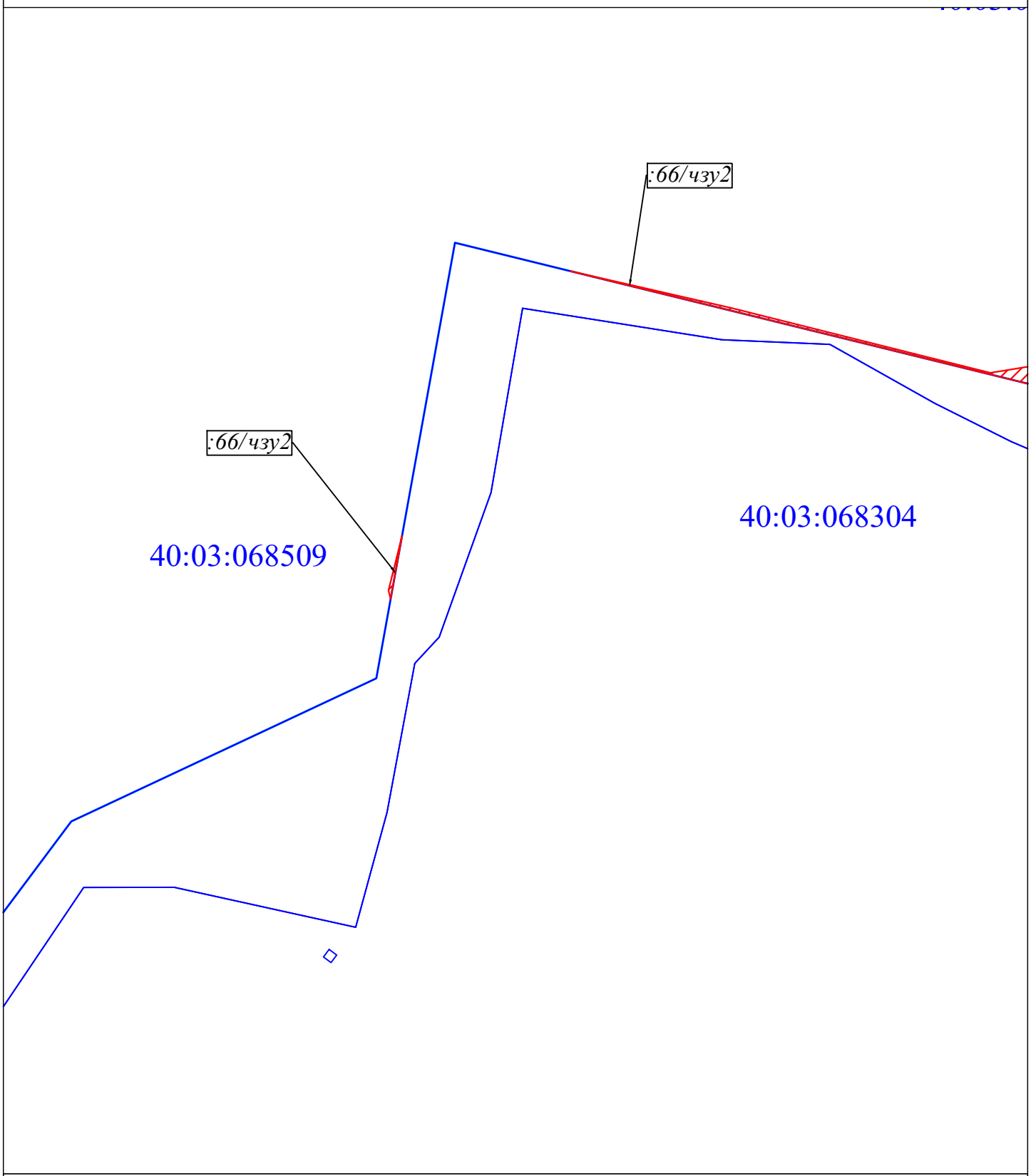

Условные обозначения:

граница территории, в отношении которой утверждается проект межевания территории

40:03:000000:656 — кадастровый номер существующего земельного участка

:6046/чзу1 — условный номер испрашиваемого земельного участка

Проект межевания территории
Чертёж проекта межевания территории

М 1:2 000

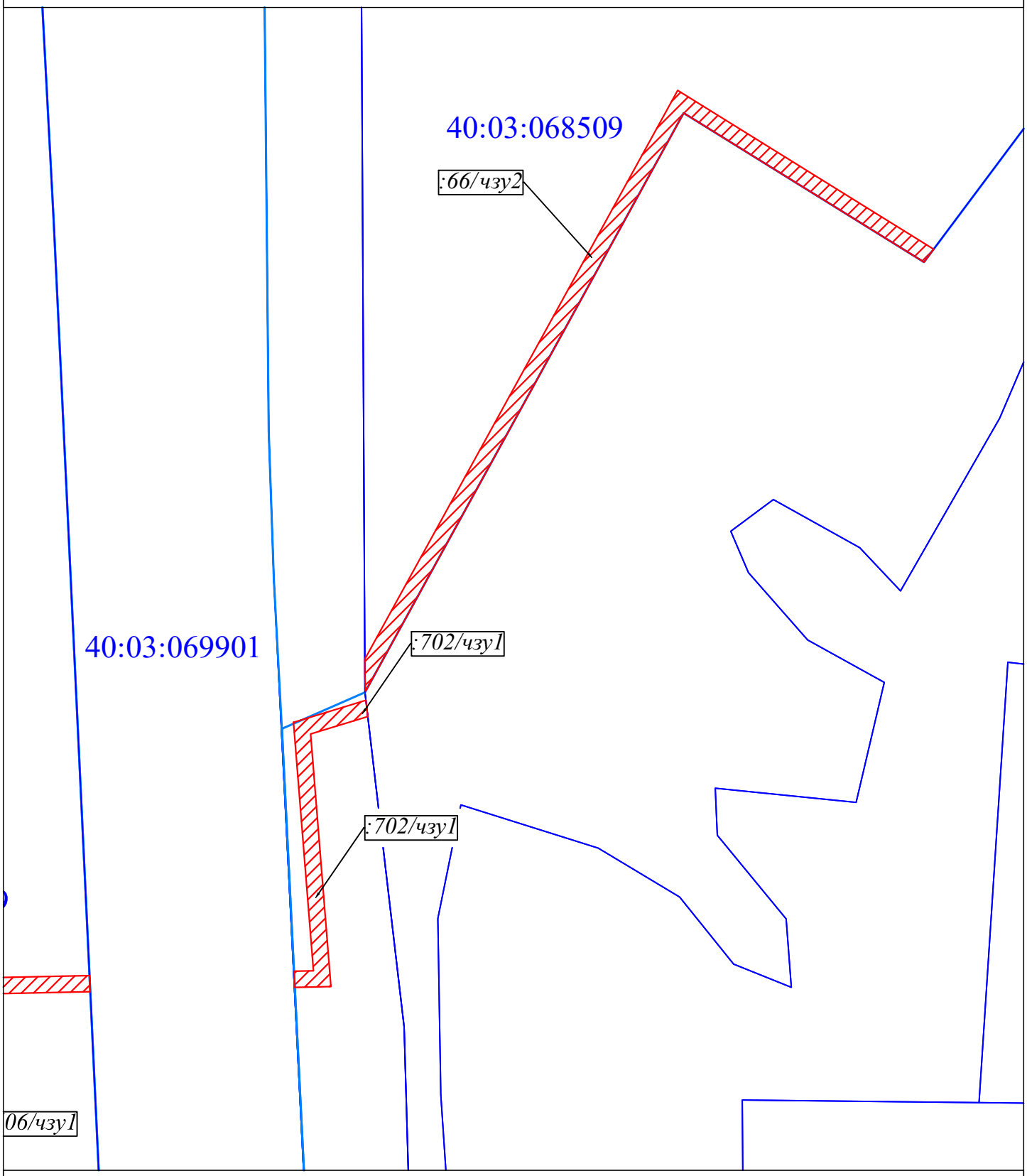

Условные обозначения:

	граница территории, в отношении которой утверждается проект межевания территории
:6046/чзу1	условный номер испрашиваемого земельного участка
40:03:000000:656	кадастровый номер существующего земельного участка

Проект межевания территории
Чертёж проекта межевания территории

М 1:2 000

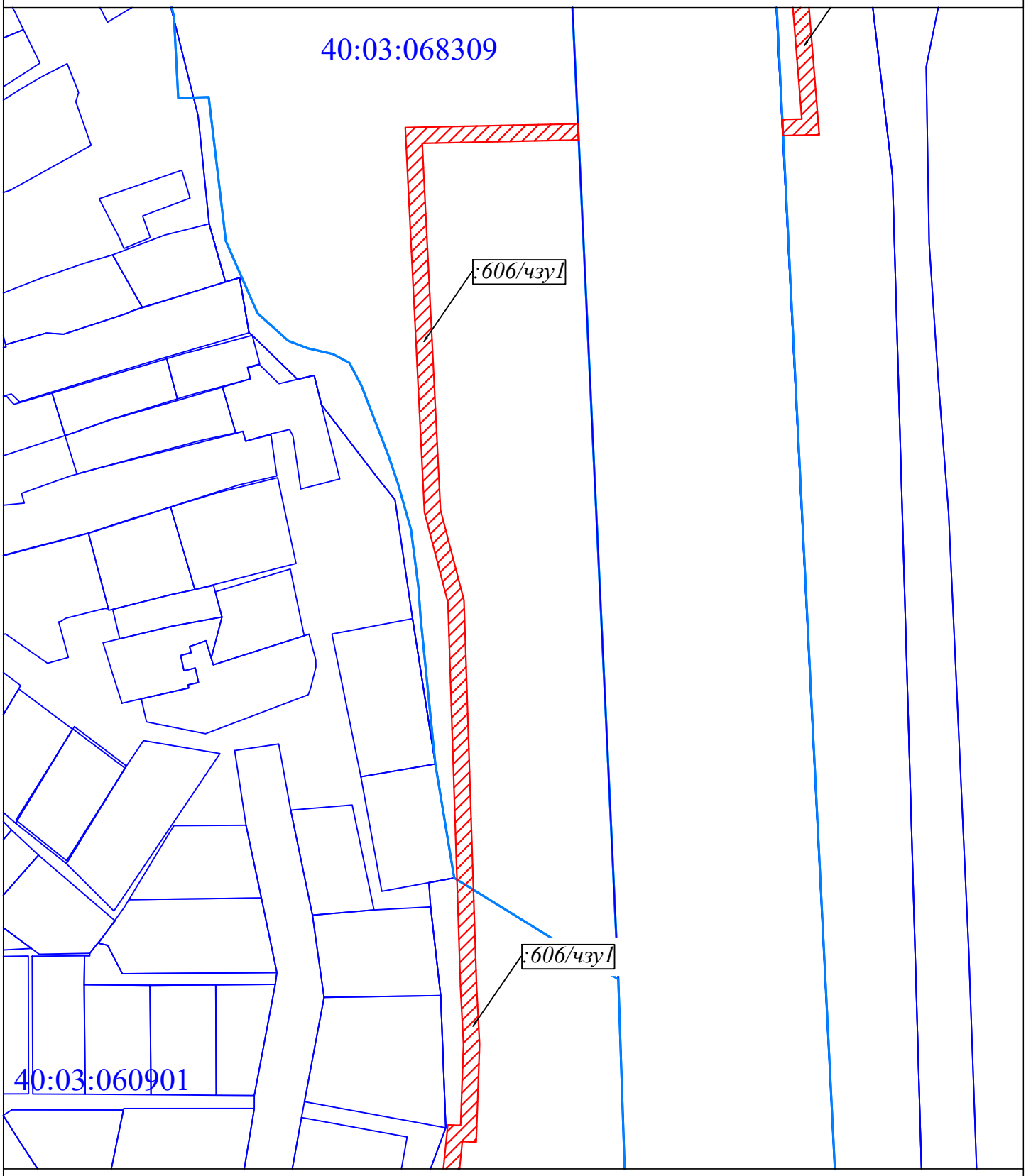

Условные обозначения:

граница территории, в отношении которой утверждается проект межевания территории

40:03:000000:656 — кадастровый номер существующего земельного участка

:6046/чзу1 — условный номер испрашиваемого земельного участка

Проект межевания территории
Чертёж проекта межевания территории

М 1:2 000

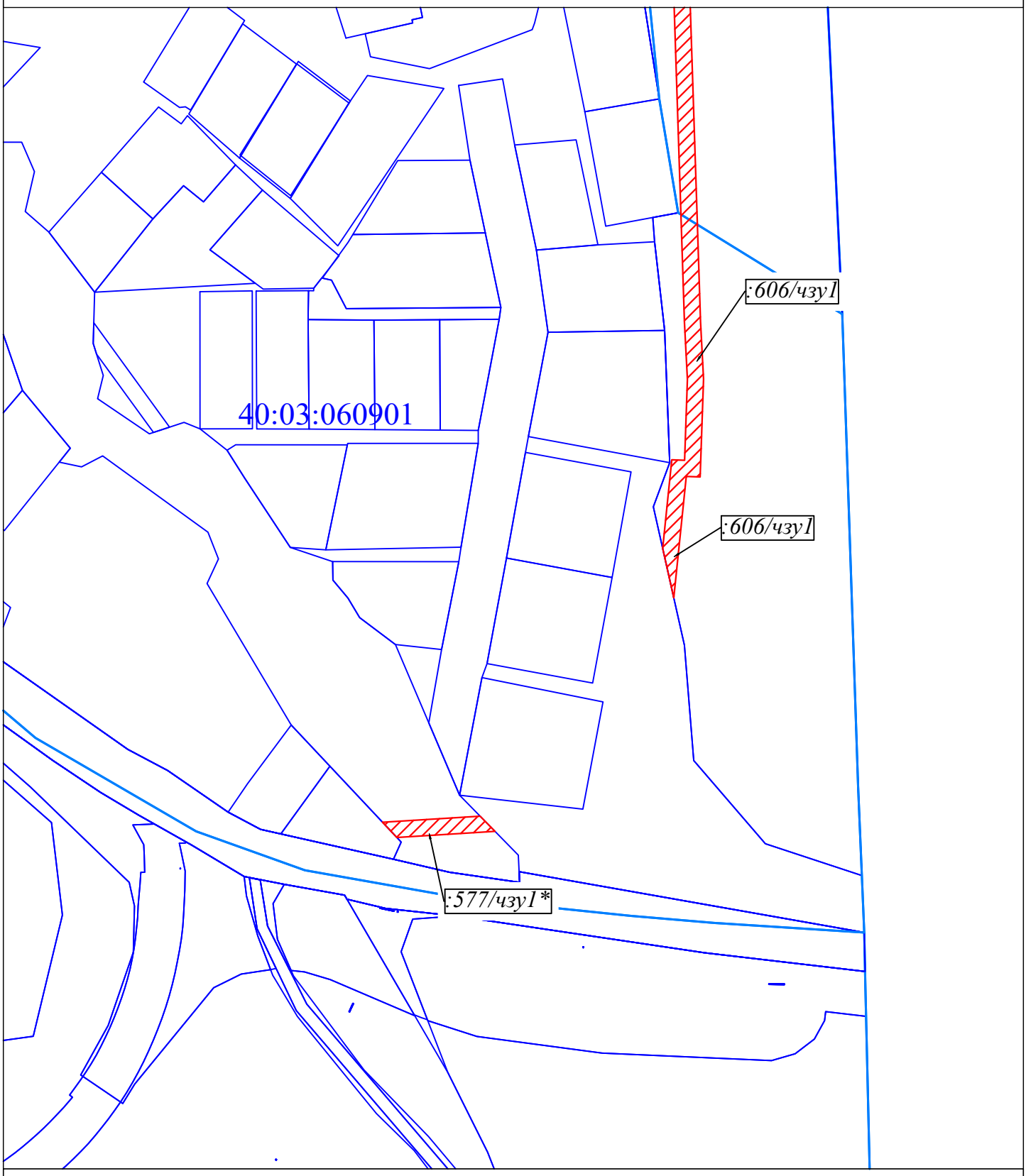

Условные обозначения:

граница территории, в отношении которой утверждается проект межевания территории

40:03:000000:656 кадастровый номер существующего земельного участка

:6046/чзу1 условный номер испрашиваемого земельного участка

Проект межевания территории
Чертёж проекта межевания территории

М 1:2 000

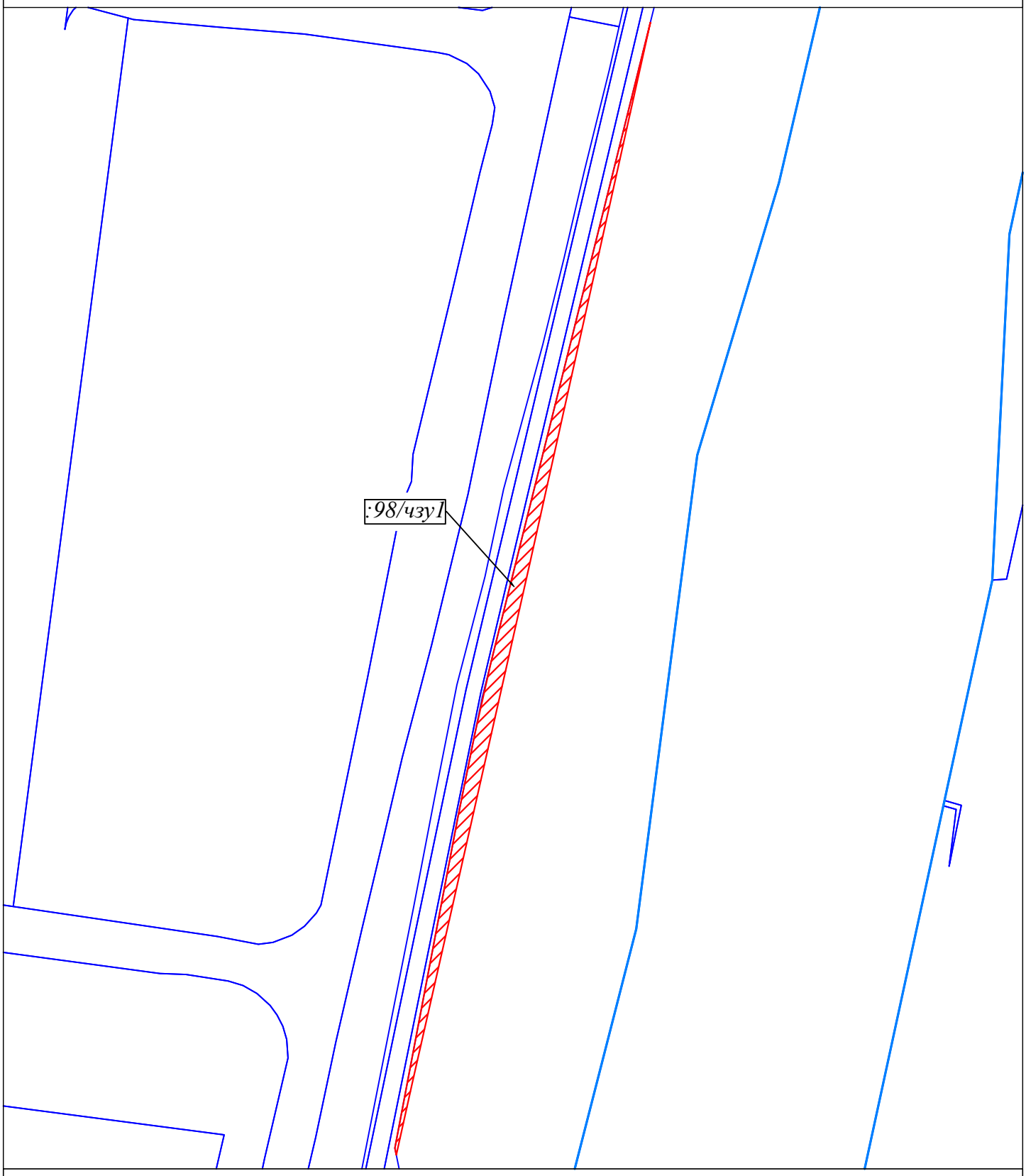

Условные обозначения:

граница территории, в отношении которой утверждается проект межевания территории

40:03:000000:656 — кадастровый номер существующего земельного участка

:6046/чзу1 — условный номер испрашиваемого земельного участка

Проект межевания территории
Чертёж проекта межевания территории

М 1:2 000

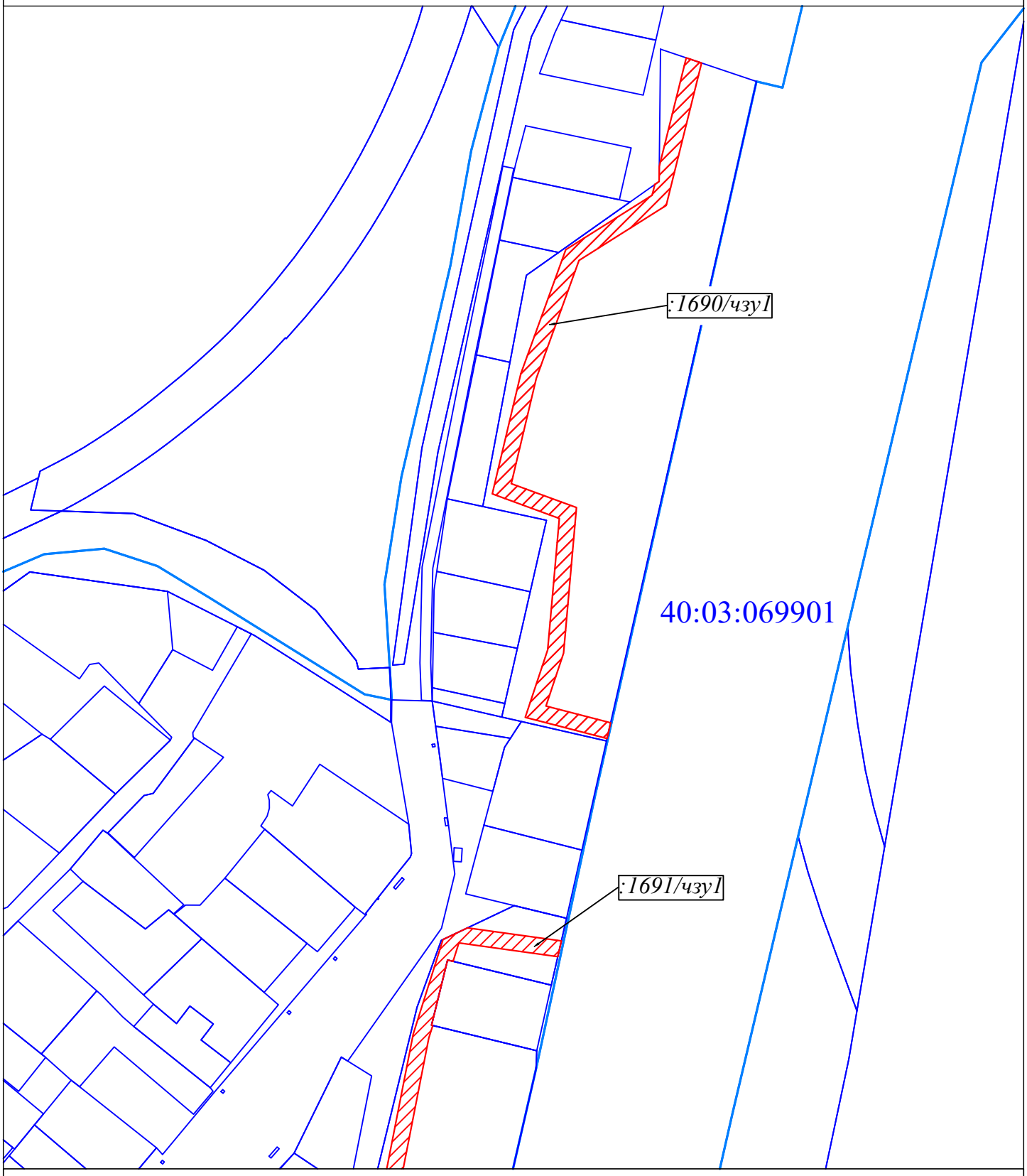

Условные обозначения:

граница территории, в отношении которой утверждается проект межевания территории

40:03:000000:656 — кадастровый номер существующего земельного участка

:6046/чзу1 — условный номер испрашиваемого земельного участка

Проект межевания территории
Чертёж проекта межевания территории

М 1:2 000

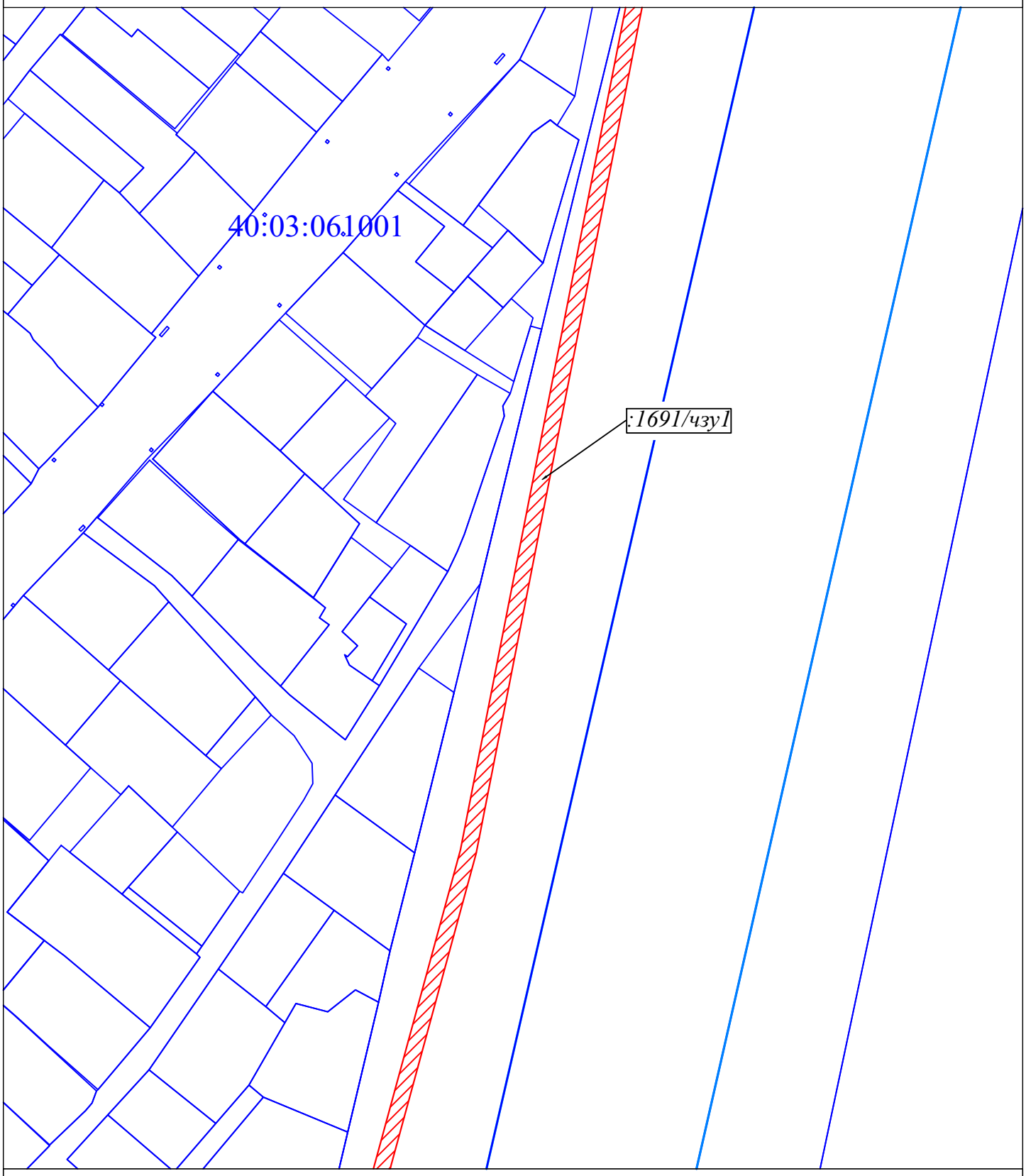

Условные обозначения:

граница территории, в отношении которой утверждается проект межевания территории

40:03:000000:656 — кадастровый номер существующего земельного участка

:6046/чзу1 — условный номер испрашиваемого земельного участка

Проект межевания территории
Чертёж проекта межевания территории

М 1:2 000

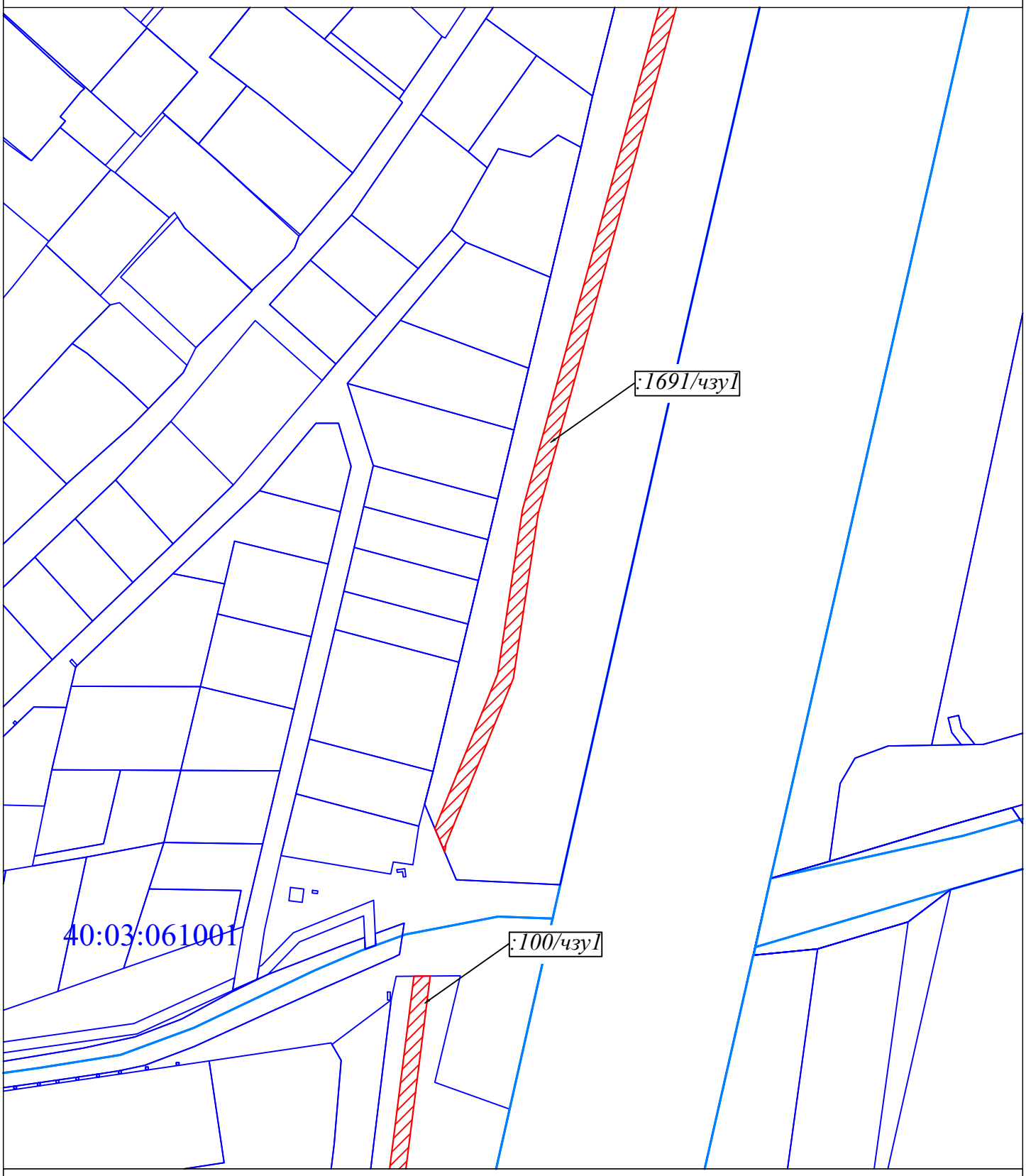

Условные обозначения:

граница территории, в отношении которой утверждается проект межевания территории

40:03:000000:656 — кадастровый номер существующего земельного участка

:6046/чзу1 — условный номер испрашиваемого земельного участка

Проект межевания территории
Чертёж проекта межевания территории

М 1:2 000

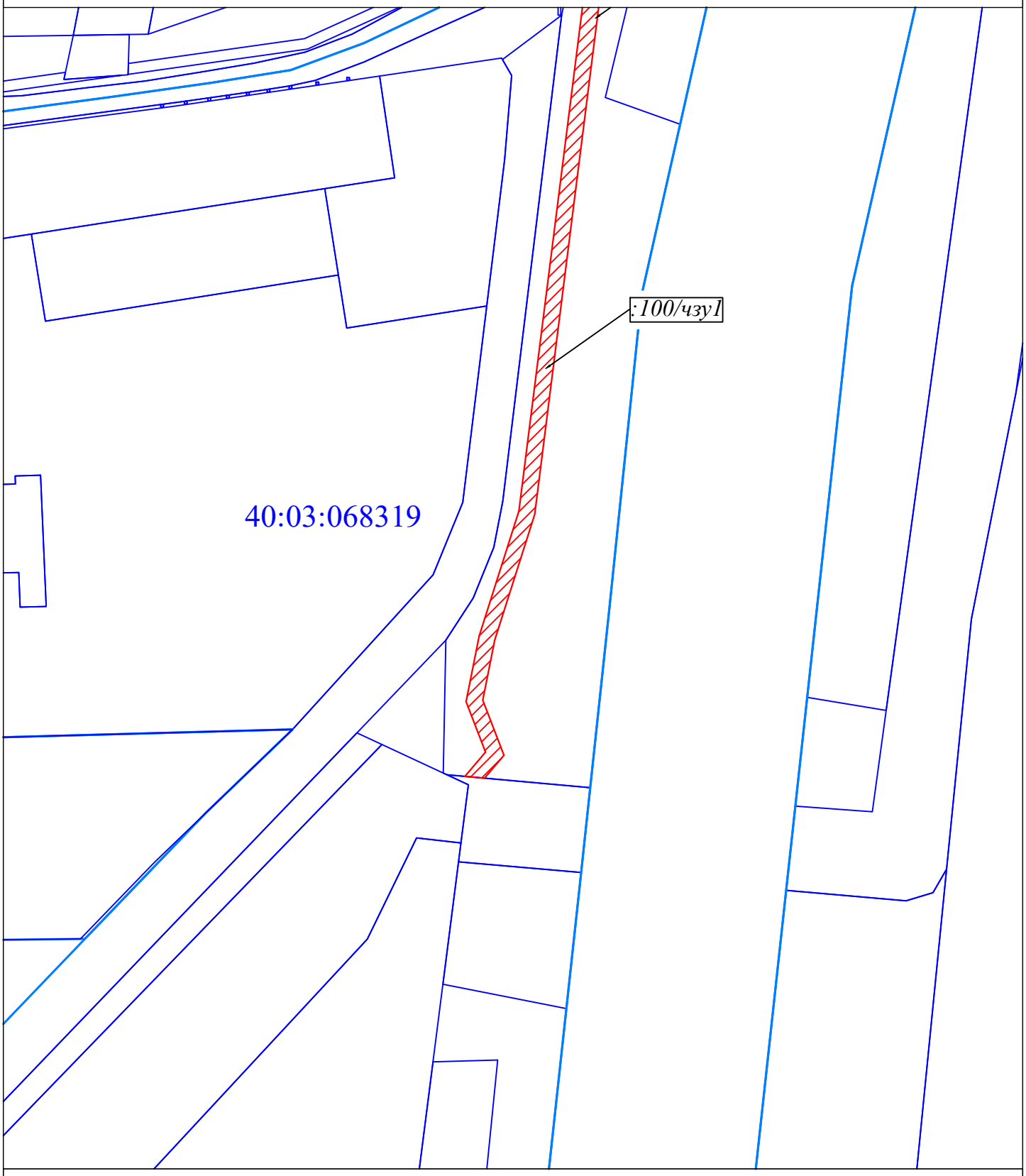

Условные обозначения:

граница территории, в отношении которой утверждается проект межевания территории

40:03:000000:656 — кадастровый номер существующего земельного участка

:6046/чзу1 — условный номер испрашиваемого земельного участка

Проект межевания территории
Чертёж проекта межевания территории

М 1:2 000

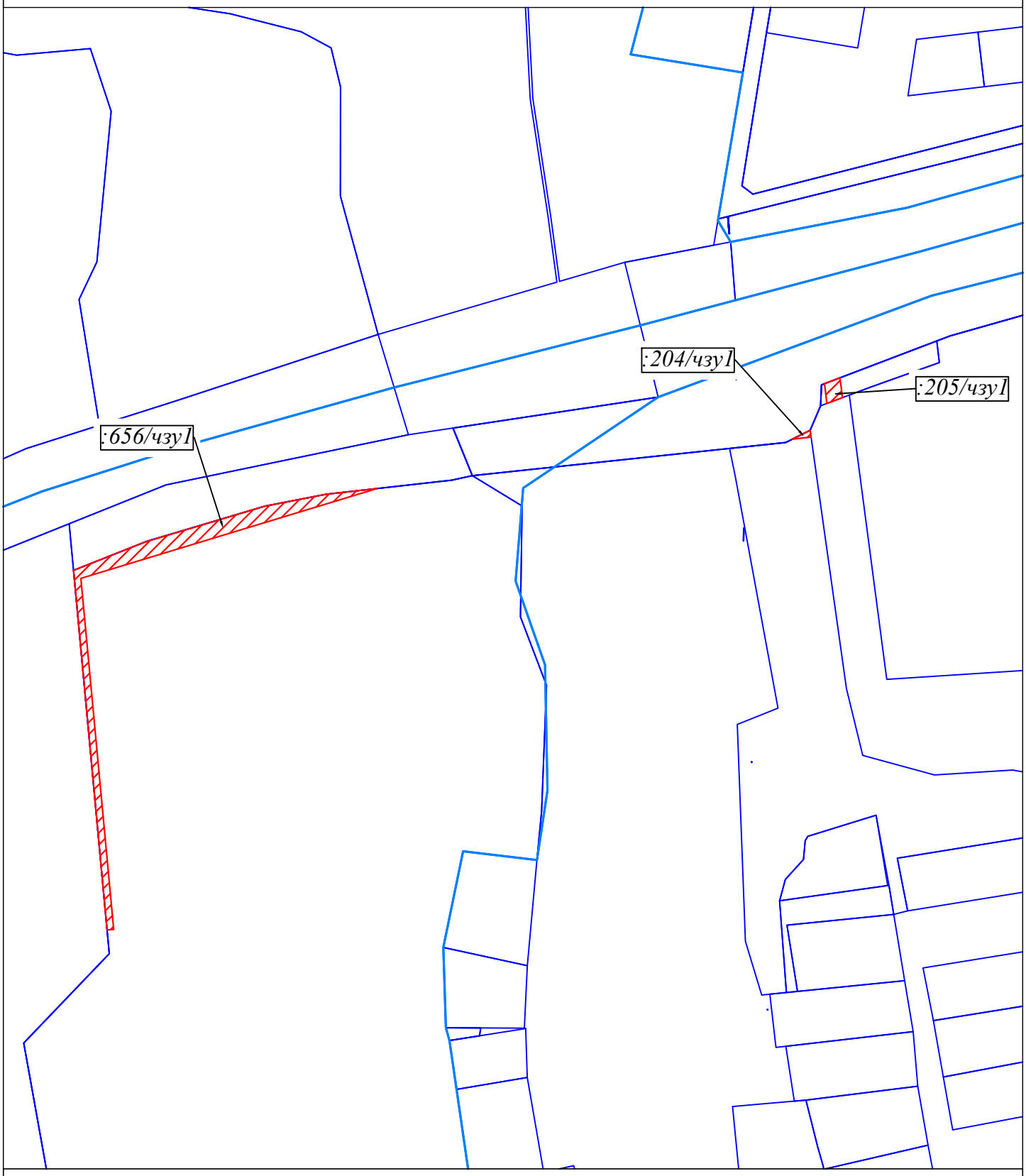

Условные обозначения:

граница территории, в отношении которой утверждается проект межевания территории

40:03:000000:656 кадастровый номер существующего земельного участка

:6046/чзу1 условный номер испрашиваемого земельного участка

Проект межевания территории
Чертёж проекта межевания территории

М 1:30 000

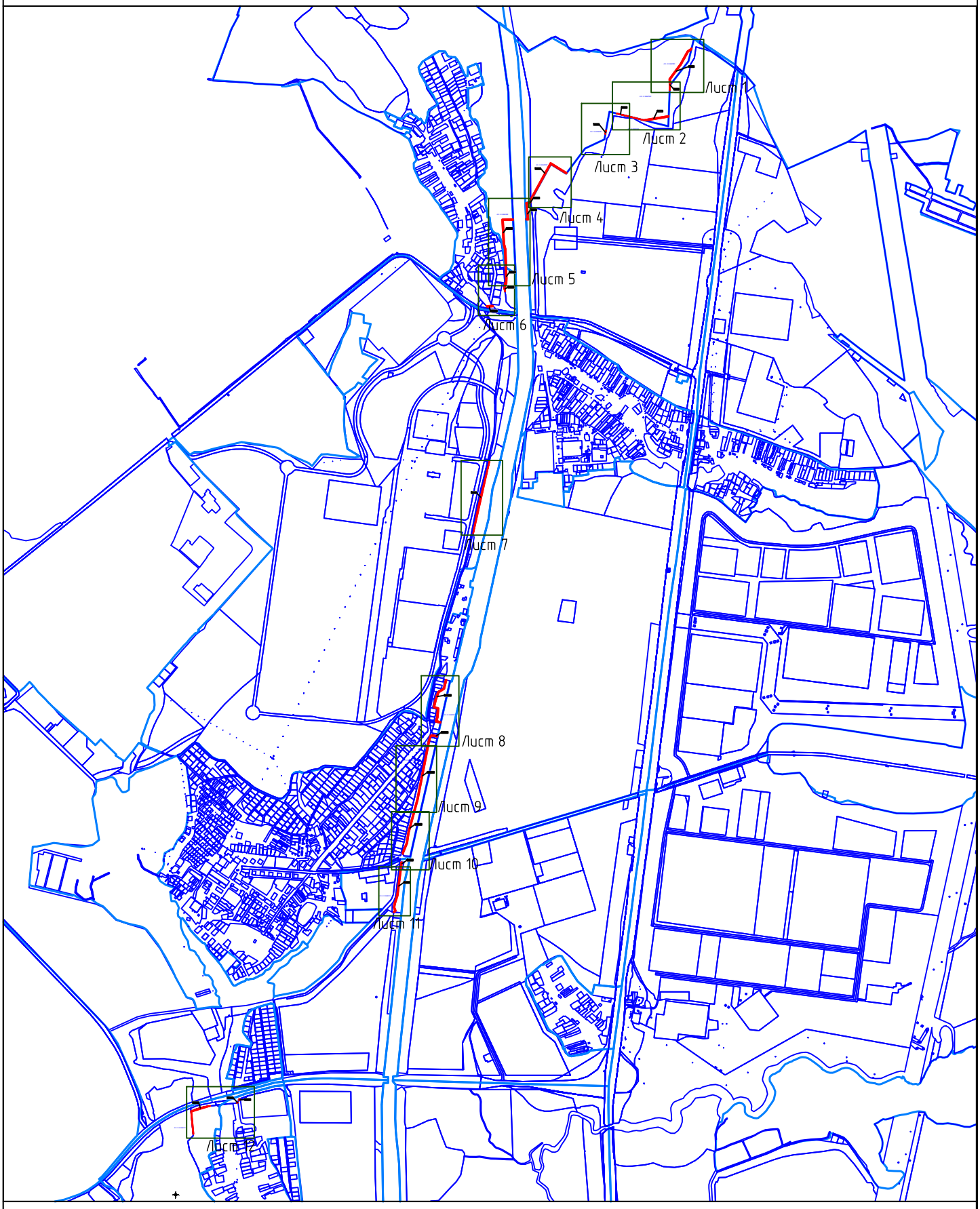

Условные обозначения:

граница территории, в отношении которой утверждается проект межевания территории

40:03:000000:656 — кадастровый номер существующего земельного участка

:6046/чзу1 — условный номер испрашиваемого земельного участка

МИНИСТЕРСТВО ОБОРОНЫ РОССИЙСКОЙ ФЕДЕРАЦИИ (МИНОБОРОНЫ РОССИИ)

Министерство
Природных ресурсов и экологии
Калужской области

«11» декабря 2019 г. № 31/42-439

По объекту 315-1 ВОЛС

Заводская ул., д. 57,
г. Калуга, 248018
priroda@adm.kaluga.ru

ЗАЯВЛЕНИЕ
О ПРЕДОСТАВЛЕНИИ ВЫПИСКИ
ИЗ ГОСУДАРСТВЕННОГО ЛЕСНОГО РЕЕСТРА

Прошу выдать сведения о:
- местоположение (наименование лесничества или лесопарка, наименование участкового лесничества, наименование урочища при наличии в материалах лесоустройства, номера лесных кварталов и лесотаксационных выделов), вид целевого назначения лесов, категория защитных лесов и площадь лесных участков, предоставленных в аренду, безвозмездное срочное пользование, постоянное (бессрочное) пользование;
- видах разрешенного использования лесов;
- качественных и количественных характеристиках лесного участка.

(наименование запрашиваемой информации в соответствии с Приказом МПРиЭ РФ от 30 октября 2013 года № 464 "Об утверждении перечня видов информации, содержащейся в государственном лесном реестре, предоставляемой в обязательном порядке, и условий ее предоставления)

1. Лесничество (лесопарк)	*Боровское*
- участковое лесничество	Балабановское
- № квартала	23.

Лесничество (лесопарк)	*Боровское*
- участковое лесничество	Балабановское (ГПЗ Ворсино)
- № квартала	1, 2, 6.

в виде выписки из государственного лесного реестра.
Анкета заинтересованного лица:

№	Заинтересованное лицо
1	Ф.И.О. физического лица/полное наименование юридического лица
	Министерство обороны Российской Федерации
2	ИНН или реквизиты документа, удостоверяющего личность (наименование, серия, номер, кем и когда выдан) /документы о регистрации юридического лица, ИНН, ОКПО)
	ИНН 7704252261 ОГРН 1037700255284
	ОКПО 00032158

3	Адрес постоянного места жительства или преимущественного пребывания (область, город, улица, дом, корпус, квартира, в случае временной регистрации указать также и ее полный адрес) /юридический и фактический адрес
	119019, город Москва, улица Знаменка, дом 19
4	Ф.И.О. уполномоченного представителя, ИНН или реквизиты документа, удостоверяющего личность (наименование, серия, номер, кем и когда выдан)
	Зиновьева Валерия Викторовна
	Паспорт гр. РФ 5206 381368 выдан Управлением внутренних дел Кировского административного округа города Омска 13.09.2006
5	Документ, подтверждающий полномочия доверенного лица (наименование, номер и дата)
	Доверенность от 14.12.2018 №77/822-н/77-2018-16-1688
6	Для получения сведений бесплатно/сведений, отнесенных к категории ограниченного доступа (наименование, дата, номер, орган, издавший документ)
	В соответствии со статьей 91 Лесного кодекса Российской Федерации и постановлением Правительства Российской Федерации от 03.03.2007 N 138 "О размере платы за предоставление выписок из государственного лесного реестра и порядке ее взимания" предоставление государственной услуги по предоставлению выписки из государственного лесного реестра осуществляется на безвозмездной основе органам государственной власти.
7	Контактный телефон
	8(499)241-63-56 – Шентина Елена Валерьевна

Место получения (адрес для доставки почтой): Смоленский бульвар, дом 19, строение 1, Москва, 119121, в электронном виде на shentina.ev@31gpiss.ru

Приложение: копия доверенности от 14.12.2018 №77/822-н/77-2018-16-1688 на 2 л. в 1 экз.

Представитель Министерства обороны Российской Федерации по доверенности от 14.12.2018 №77/822-н/77-2018-16-1688 /_____/ В.В. Зиновьева

Номер государственного учета в лесном реестре: 143-2008-10; 144-2008-10; 146-2008-10; 147-2008-10; 148-2008-10; 149-2008-10; 410-2011-11; 456-2012-12; 482-2013-10; 485-2013-12
Кадастровый номер (при наличии): ---
Условный номер при наличии: ---
Предыдущий кадастровый (условный) номер: ---

ЛЕСНОЙ УЧАСТОК

Адрес (местоположение): Калужская область, Боровский район, Боровское лесничество, Балабановское участковое лесничество, ГПЗ «Ворсино», кварталы № 1, 2, 6

Наименование (реквизиты) юридического лица, фамилия, имя, отчество, физического лица, местонахождение (регистрация) правообладателя: Российская Федерация

Назначение лесного участка (вид(ы) использования): согласно статьи 25 Лесного кодекса Российской Федерации.

Документы - основания пользования лесным участком: договор аренды лесного участка от 08.12.2008 № 302; договор аренды лесного участка от 15.10.2008 № 299; договор аренды лесного участка от 16.10.2008 № 303; договор аренды лесного участка от 16.10.2008 № 300; договор аренды лесного участка от 16.10.2008 № 301; договор аренды лесного участка от 16.10.2008 № 304; договор аренды лесного участка от 31.12.2008 № 461; договор аренды лесного участка от 27.11.2011 № 112; договор аренды лесного участка от 18.12.2012 № 96; договор аренды лесного участка от 28.10.2013 № 108; договор аренды лесного участка от 16.12.2013 № 134 (договор аренды лесного участка, постоянное (бессрочное) пользование, лесным участком, договор безвозмездного срочного пользования лесным участком, реквизиты договора, срок пользования)

Особые отметки: По лесоустройству 2014 года кварталы 79, 86, 91.
Квартал 79, 91 – категория защитности «защитные полосы лесов, расположенные вдоль железнодорожных путей общего пользования, федеральных автомобильных дорог общего пользования, автомобильных дорог общего пользования, находящихся в собственности субъектов Российской Федерации»; категория «эксплуатационные леса»
Квартал 86 – категория «эксплуатационные леса»

Лесистость района – 44,9 %

Должностное лицо органа, осуществляющего ведение государственного лесного реестра _____ Н.В. Кобозев

Дата 03.12.2019

Карта-схема расположения и границы лесного участка

Калужская область, Боровский район
(субъект Российской Федерации, муниципальное образование)

Лесничество (лесопарк): Боровское лесничество
Участковое лесничество: Балабановское участковое лесничество, квартал № 79

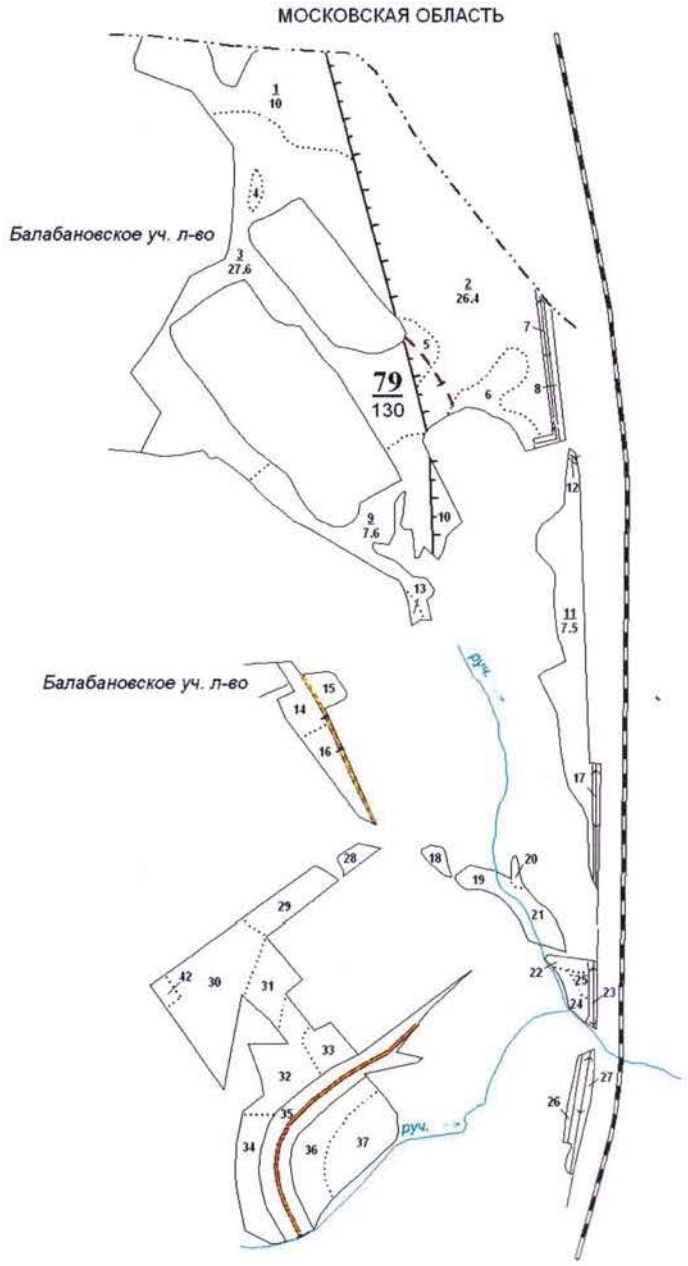

Должностное лицо органа,
осуществляющего ведение
государственного лесного
реестра _____ Н.В. Кобозев

Дата 03.12.2019

Карта-схема расположения и границы лесного участка

Калужская область, Боровский район
(субъект Российской Федерации, муниципальное образование)

Лесничество (лесопарк): Боровское лесничество
Участковое лесничество: Балабановское участковое лесничество, квартал № 86

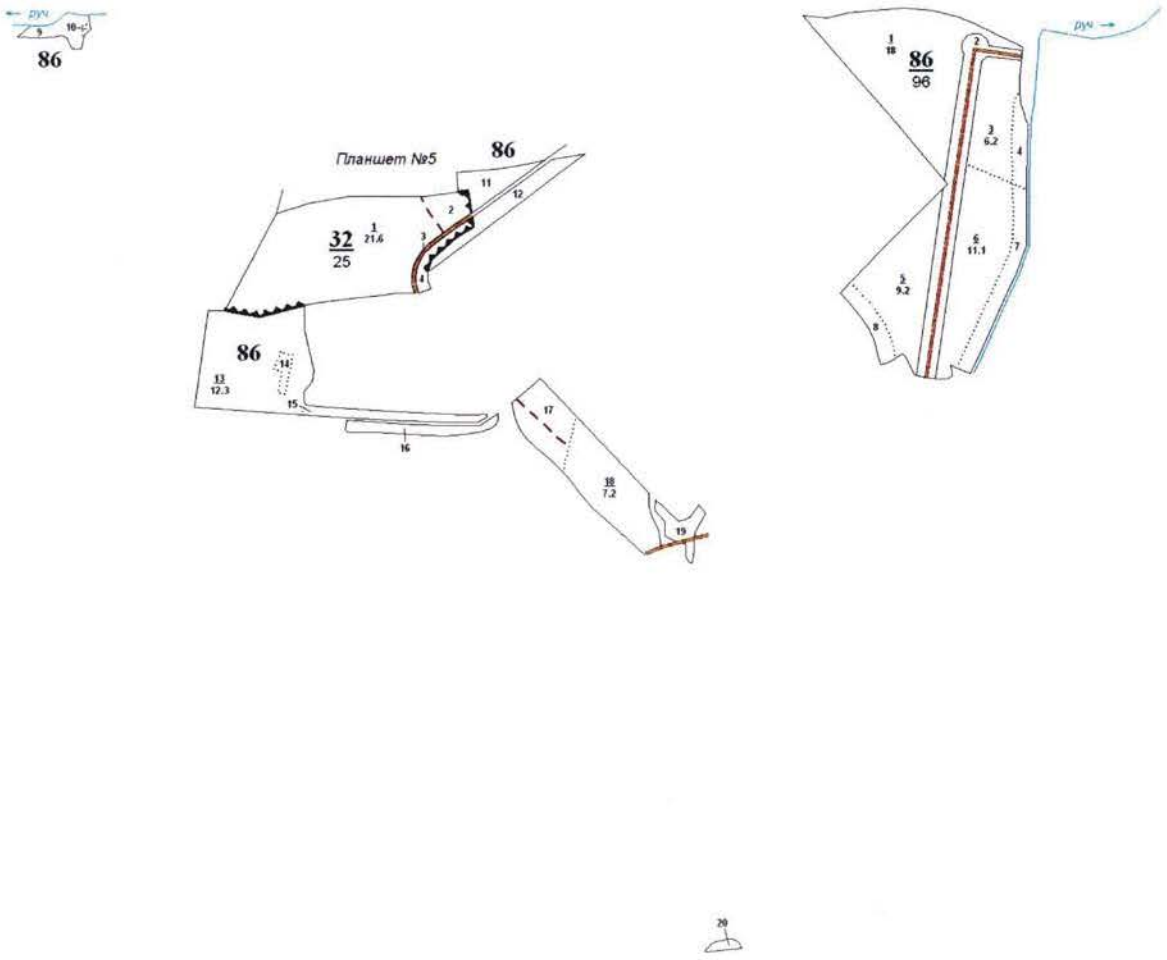

Должностное лицо органа,
осуществляющего ведение
государственного лесного
реестра _____ Н.В. Кобозев

Дата 03.12.2019

Карта-схема расположения и границы лесного участка

Калужская область, Боровский район
(субъект Российской Федерации, муниципальное образование)

Лесничество (лесопарк): Боровское лесничество
Участковое лесничество: Балабановское участковое лесничество, квартал № 91

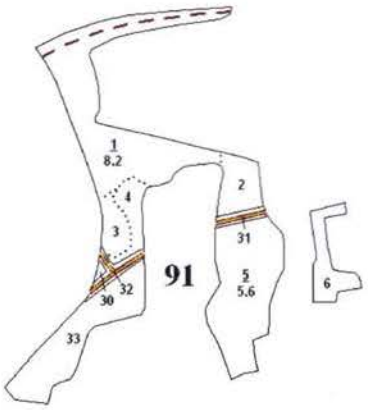

Земли железно дороги

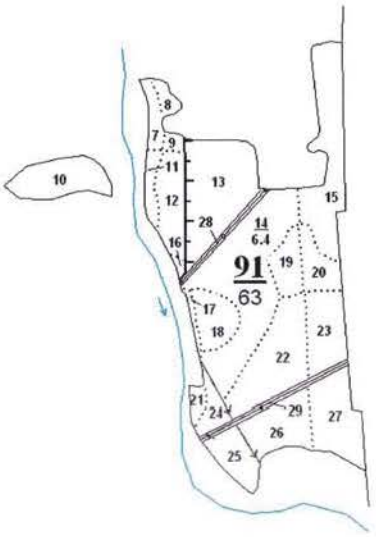

Должностное лицо органа,
осуществляющего ведение
государственного лесного
реестра _____ Н.В. Кобозев

Дата 03.12.2019

Выписка из государственного лесного реестра

Номер государственного учета в лесном реестре: 496-2014-06
Кадастровый номер (при наличии): ---
Условный номер при наличии: ---
Предыдущий кадастровый (условный) номер: ---

ЛЕСНОЙ УЧАСТОК

Адрес (местоположение): Калужская область, Боровский район, ГКУ КО «Боровское лесничество», Балабановское участковое лесничество, квартал № 23

Наименование (реквизиты) юридического лица, фамилия, имя, отчество, физического лица, местонахождение (регистрация) правообладателя: Российская Федерация

Назначение лесного участка (вид(ы) использования): согласно статьи 25 Лесного кодекса Российской Федерации.

Документы - основания пользования лесным участком: договор аренды лесного участка от 06.05.2014 № 69
(договор аренды лесного участка, постоянное (бессрочное) пользование, лесным участком, договор безвозмездного срочного пользования лесным участком, реквизиты договора, срок пользования)

Особые отметки: категория защитности «защитные полосы лесов, расположенные вдоль железнодорожных путей общего пользования, федеральных автомобильных дорог общего пользования, автомобильных дорог общего пользования, находящихся в собственности субъектов Российской Федерации»; выделы № 4, 9, 10, 11, 14, 19, 20 – «эксплуатационные леса»

Лесистость района - 44,9 %

Должностное лицо органа, осуществляющего ведение государственного лесного реестра _____ Н.В. Кобозев

Дата 05.06.2019

Карта-схема расположения и границы лесного участка

Калужская область, Боровский район
(субъект Российской Федерации, муниципальное образование)

Лесничество (лесопарк): ГКУ КО «Боровское лесничество»
Участковое лесничество: Балабановское участковое лесничество, квартал № 23

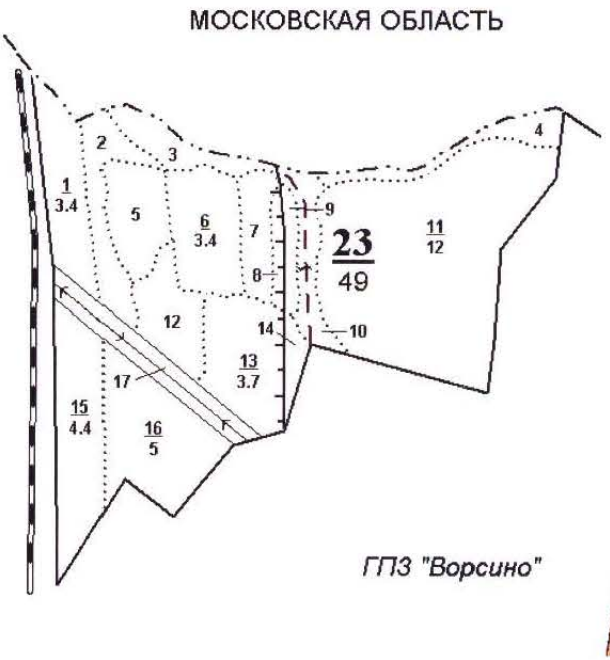

Должностное лицо органа,
осуществляющего ведение
государственного лесного
реестра _____ Н.В. Кобозев

Дата 05.06.2019

МИНИСТЕРСТВО ОБОРОНЫ РОССИЙСКОЙ ФЕДЕРАЦИИ (МИНОБОРОНЫ РОССИИ)

Министерство
Природных ресурсов и экологии
Калужской области

«13» декабря 2019 г. № 31/42-441

По объекту 315-1 ВОЛС

Заводская ул., д. 57,
г. Калуга, 248018
priroda@adm.kaluga.ru

ЗАЯВЛЕНИЕ
О ПРЕДОСТАВЛЕНИИ ВЫПИСКИ
ИЗ ГОСУДАРСТВЕННОГО ЛЕСНОГО РЕЕСТРА

Прошу выдать сведения о:
- местоположение (наименование лесничества или лесопарка, наименование участкового лесничества, наименование урочища при наличии в материалах лесоустройства, номера лесных кварталов и лесотаксационных выделов), вид целевого назначения лесов, категория защитных лесов и площадь лесных участков, предоставленных в аренду, безвозмездное срочное пользование, постоянное (бессрочное) пользование;
- видах разрешенного использования лесов;
- качественных и количественных характеристиках лесного участка.

(наименование запрашиваемой информации в соответствии с Приказом МПРиЭ РФ от 30 октября 2013 года № 464 "Об утверждении перечня видов информации, содержащейся в государственном лесном реестре, предоставляемой в обязательном порядке, и условий ее предоставления)

1. Лесничество (лесопарк)	*Боровское*
- участковое лесничество	Балабановское
- кадастровый номер	40:03:000000:702, 40:03:068319:98, 40:03:061001:1690, 40:03:061001:1691, 40:03:068319:100

в виде выписки из государственного лесного реестра.
Анкета заинтересованного лица:

№	Заинтересованное лицо
1	Ф.И.О. физического лица/полное наименование юридического лица
	Министерство обороны Российской Федерации
2	ИНН или реквизиты документа, удостоверяющего личность (наименование, серия, номер, кем и когда выдан) /документы о регистрации юридического лица, ИНН, ОКПО)
	ИНН 7704252261 ОГРН 1037700255284
	ОКПО 00032158
3	Адрес постоянного места жительства или преимущественного пребывания (область, город, улица, дом, корпус, квартира, в случае временной регистрации указать также и ее полный адрес) /юридический и фактический адрес

	119019, город Москва, улица Знаменка, дом 19
4	Ф.И.О. уполномоченного представителя, ИНН или реквизиты документа, удостоверяющего личность (наименование, серия, номер, кем и когда выдан)
	Зиновьева Валерия Викторовна
	Паспорт гр. РФ 5206 381368 выдан Управлением внутренних дел Кировского административного округа города Омска 13.09.2006
5	Документ, подтверждающий полномочия доверенного лица (наименование, номер и дата)
	Доверенность от 14.12.2018 №77/822-н/77-2018-16-1688
6	Для получения сведений бесплатно/сведений, отнесенных к категории ограниченного доступа (наименование, дата, номер, орган, издавший документ)
	В соответствии со статьей 91 Лесного кодекса Российской Федерации и постановлением Правительства Российской Федерации от 03.03.2007 N 138 "О размере платы за предоставление выписок из государственного лесного реестра и порядке ее взимания" предоставление государственной услуги по предоставлению выписки из государственного лесного реестра осуществляется на безвозмездной основе органам государственной власти.
7	Контактный телефон
	8(499)241-63-56 – Шентина Елена Валерьевна

Место получения (адрес для доставки почтой): Смоленский бульвар, дом 19, строение 1, Москва, 119121, в электронном виде на shentina.ev@31gpiss.ru

Приложение: копия доверенности от 14.12.2018 №77/822-н/77-2018-16-1688 на 2 л. в 1 экз.

Представитель Министерства обороны Российской Федерации по доверенности от 14.12.2018 №77/822-н/77-2018-16-1688 /_____/ В.В. Зиновьева

**МИНИСТЕРСТВО
ПРИРОДНЫХ РЕСУРСОВ И ЭКОЛОГИИ
КАЛУЖСКОЙ ОБЛАСТИ
УПРАВЛЕНИЕ ПРИРОДОПОЛЬЗОВАНИЯ**

ул. Заводская, 57, г. Калуга, 248018
тел.: (4842) 71-99-55; факс (4842) 71-99-56
E-mail: priroda@adm.kaluga.ru

18.12.2019 № 9764-19

**Министерство обороны
Российской Федерации**

Смоленский бульвар, д. 19, стр. 1,
г. Москва, 119121

shentina.ev@31gpiss.ru

УВЕДОМЛЕНИЕ N 9
об отказе в предоставлении выписки из государственного лесного реестра 18.12.2019 года

Рассмотрено заявление № 9764-19 от 16.12.2019 о предоставлении выписки из государственного лесного реестра Министерству обороны Российской Федерации.

В предоставлении выписки из государственного лесного реестра отказано в связи с отсутствием в государственном лесном реестре запрашиваемой информации (пункт 2.26 «Административного регламента исполнения государственной функции по ведению лесного реестра и предоставления государственной услуги по предоставлению выписки из государственного лесного реестра, утвержденного приказом Министерства природных ресурсов Российской Федерации от 31.10.2007 № 282».

**Заместитель министра –
начальник управления** **В.И. Жипа**

Т.А. Воробьева
8 (4842) 764 540

УТВЕРЖДАЮ:
Заместитель министра - начальник управления использования, воспроизводства лесов, ведения государственного лесного реестра и инвестиций министерства природных ресурсов и экологии Калужской области
Н.В. Кобозев _____
«_01_» _сентября_ 2020 года

Акт №___3____
несоответствия данных государственного лесного реестра натурному обследованию

г. Боровск «31» _08_ 2020 года

Начальник отдела ведения государственного лесного реестра министерства природных ресурсов и экологии Калужской области Левов Е.А., и.о. директора ГКУ КО «Боровское лесничество» Цирихова С.Ю. лесничий Балабановского участкового лесничества Рий Е.В.

(Ф.И.О., должности и наименования организаций лиц, проводивших обследование)

провели натурное обследование лесного участка, в целях: уточнения (определения) количества выделов, площади и состава насаждения

При обследовании уточнены данные лесного реестра и установлено:

1. Участок расположен в лесах Боровского лесничества, Балабановского участкового лесничества
в квартал № 86 выдел 22,23,24,25
Субъект Российской Федерации Калужская область
Муниципальный район Боровский

1. Подразделение лесов по целевому назначению защитные леса.
2. Категория защитных лесов Защитные полосы лесов, расположенные вдоль железнодорожных путей общего пользования, федеральных автомобильных дорог общего пользования, автомобильных дорог общего пользования, находящихся в собственности субъектов Российской Федерации .

3. Общая площадь участка 10,6 га,
в том числе:
лесных земель 10,6 га
из них: покрытых лесной растительностью 10,6 га
не покрытых лесом - га
в том числе несомкнувшихся лесных культур _____ га
нелесных земель _____ га
из них: пашни _____ га
сенокосов _____ га
пастбищ _____ га
вод _____ га
прочих земель _____ га.

4. Таксационное описание по материалам государственного лесного реестра:

Наименование лесничества	№ квартала	№ выдела	Площадь, га	Состав насаждения	Класс возраста/ возраст, лет	Бонитет	Полнота	Общий запас древесины, куб. м
-	-	-	-	-	-	-	-	-
Итого								

5. Таксационное описание по результатам обследования:

Наименование лесничества	№ квартала	№ выдела	Площадь, га	Состав насаждения	Класс возраста/ возраст, лет	Бонитет	Полнота	Общий запас древесины, куб. м
ГКУ КО «Боровское лесничество» Балабановское участковое лесничество	86	22	4,4	7Ос2Б1Олс+Е	6/55	2	0,6	792
		23	1,2	6Ос2Б2Олс+Дн+Кл	6/55	2	0,5	204
		24	3,7	7Ос2Б1Олс+Е+Лп	7/65	2	0,6	851
		25	1,3	6Ос3Б1Олс+Дн+Лп	6/60	2	0,6	247
Итого			**10,6**					**2094**

6. Участок не имеет
(имеет или не имеет)

7. Лесохозяйственные особенности участка лесной участок полностью покрыт насаждения мягколиственных пород второго класса бонитета.

8. При составлении акта сделаны следующие замечания и предложения
Допущена ошибка в определении выделов, площади и состава при проведении лесоустройства. Данные по результатам обследования считать более точными в сравнении с материалами лесоустройства, на основании того что при обследовании применялись более точные методы учета и измерений. По сведениям, содержащимся в ЕГРН лесной участок имеет кадастровый номер 40:03:068319:98, 40:03:061001:1690, 40:03:061001:1691, 40:03:068319:100 с категорией – земли лесного фонда.

Лица, проводившие обследование:

Левов Е.А. _____
(Ф.И.О., подпись)

Рий Е.В. _____
(Ф.И.О., подпись)

Цирихова С.Ю. _____
М.п. (Ф.И.О., подпись)

Приложение
к акту несоответствия данных государственного
лесного реестра натурному обследованию
от _____2020 г. № 3

Чертеж лесного участка
(по данным инструментальной съемки границ)

Масштаб: 1:10 000
Площадь участка - 5,6 га

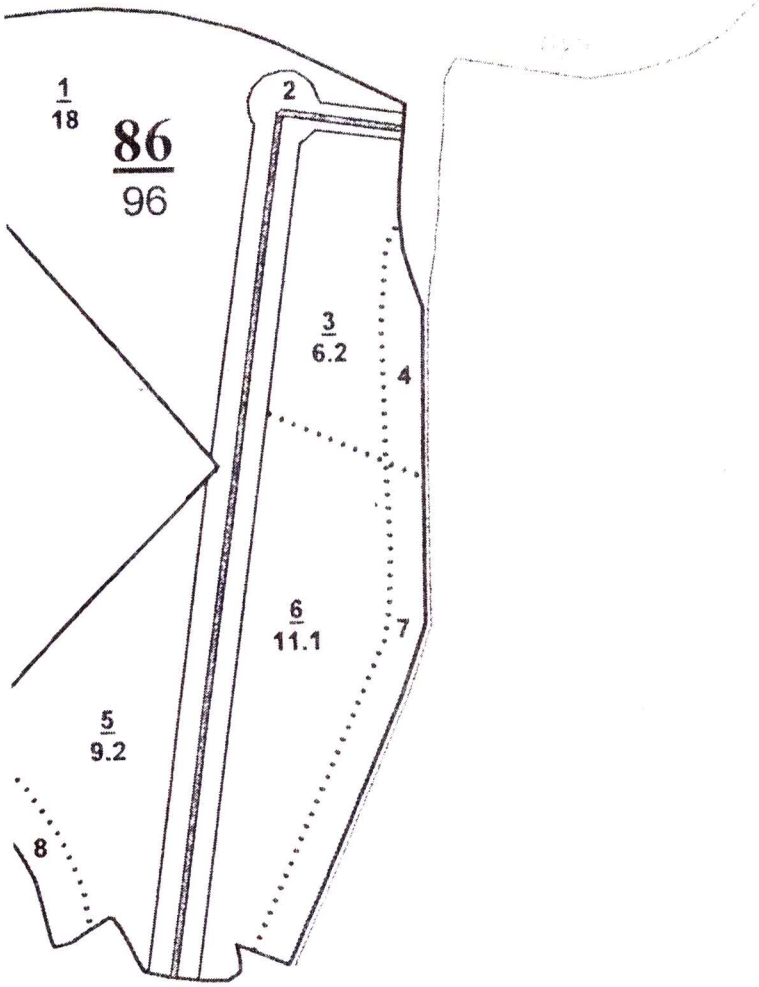

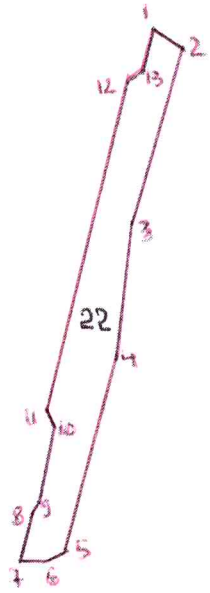

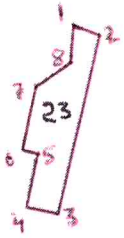

Выдел 22

№№ точек	румбы	Длина линий, м
1-2	ЮВ:56	49
2-3	ЮЗ:18	241
3-4	ЮЗ:8	186
4-5	ЮЗ:16	262
5-6	ЮЗ:67	29
6-7	СЗ:87	31
7-8	СВ:16	59
8-9	СВ:32	20
9-10	СВ:12	98
10-11	СЗ:23	25
11-12	СВ:15	445
12-13	СВ:57	27
13-1	СВ:15	61

Выдел 23

№№ точек	румбы	Длина линий, м
1-2	ЮВ:67	35
2-3	ЮЗ:14	242
3-4	СЗ:78	48
4-5	СВ:12	71
5-6	СЗ:72	25
6-7	СВ:13	88
7-8	СВ:58	55
8-1	СВ:3	49

Приложение
к акту несоответствия данных государственного
лесного реестра натурному обследованию
от _____2020 г. № 3

Чертеж лесного участка
(по данным инструментальной съемки границ)

Масштаб: 1:10 000
Площадь участка - 5,0 га

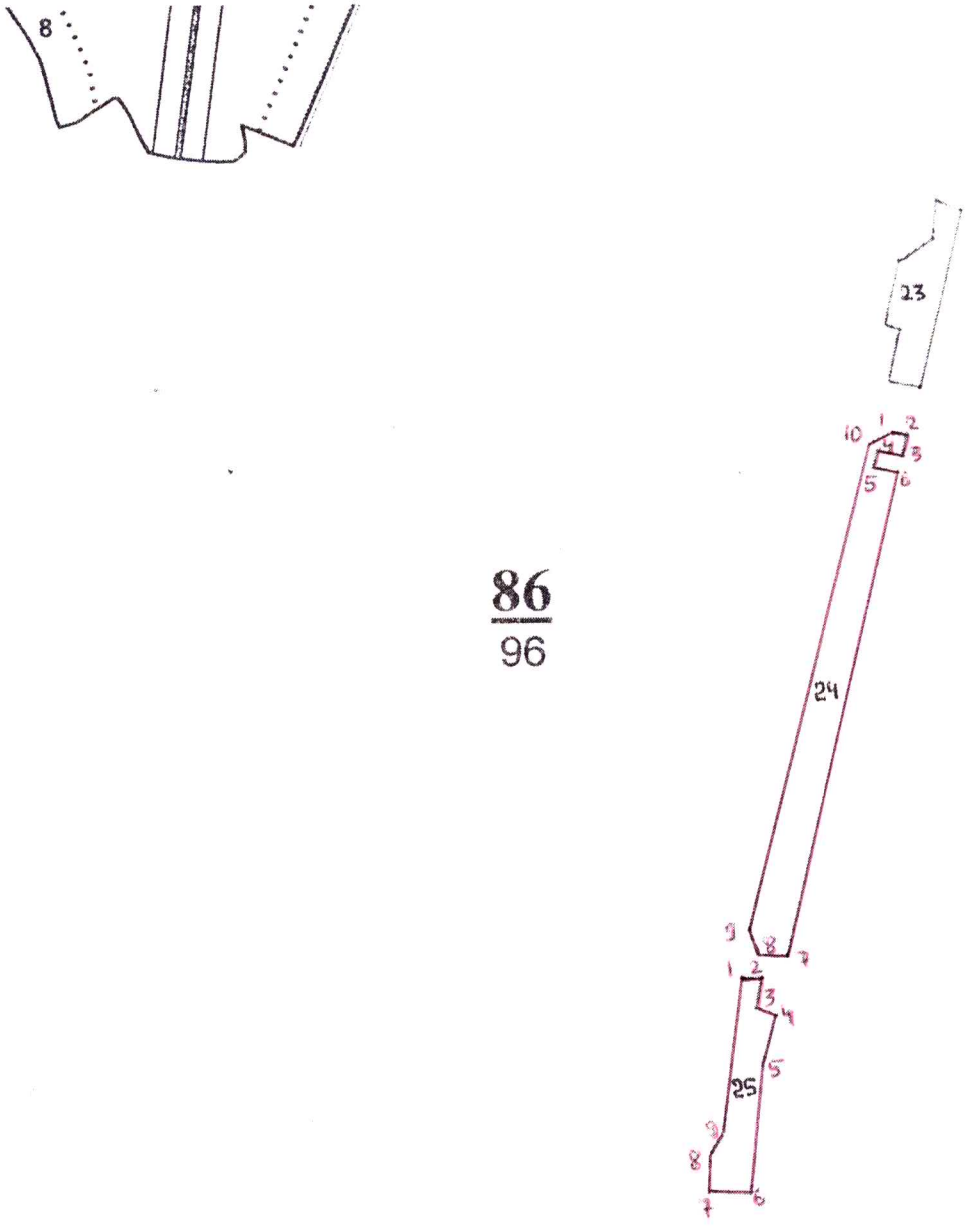

86
96

Выдел 24

№№ точек	румбы	Длина линий, м
1-2	ЮВ:77	19
2-3	ЮЗ:16	28
3-4	СЗ:78	34
4-5	ЮЗ:15	24
5-6	ЮВ:76	31
6-7	ЮЗ:14	659
7-8	СЗ:86	38
8-9	СЗ:22	35
9-10	СВ:15	660
10-1	СВ:66	33

Выдел 25

№№ точек	румбы	Длина линий, м
1-2	СВ:89	29
2-3	ЮЗ:11	41
3-4	ЮВ:68	36
4-5	ЮЗ:15	69
5-6	ЮЗ:6	171
6-7	СЗ:85	55
7-8	СВ:2	46
8-9	СВ:32	30
9-1	СВ:7	209

Подписи:
Лица, проводившие обследование
Начальник отдела ведения государственного лесного реестра Левов Е.А. _____
(должность, подпись, печать, Ф.И.О.)

Лесничий Балабановского участкового лесничества Рий Е.В. _____
(должность, подпись, Ф.И.О.)

И.о. директора ГКУ КО «Боровское лесничество» Цирихова С.Ю.
_____
(должность, подпись, печать, Ф.И.О.)

УТВЕРЖДАЮ:

Заместитель министра - начальник управления использования, воспроизводства лесов, ведения государственного лесного реестра и инвестиций министерства природных ресурсов и экологии Калужской области
Н.В. Кобозев _____

«07» октября 2020 года

Акт №___5____
несоответствия данных государственного лесного реестра натурному обследованию

г. Боровск «06» 10 2020 года

Начальник отдела ведения государственного лесного реестра министерства природных ресурсов и экологии Калужской области Левов Е.А., директор ГКУ КО «Боровское лесничество» Шель Ю.Б., лесничий Балабановского участкового лесничества Рий Е.В.
(Ф.И.О., должности и наименования организаций лиц, проводивших обследование)

провели натурное обследование лесного участка, в целях: уточнения (определения) количества выделов, площади и состава насаждения

При обследовании уточнены данные лесного реестра и установлено:

1. Участок расположен в лесах Боровского лесничества, Балабановского участкового лесничества
в квартал № 79 выдел 47,48
Субъект Российской Федерации Калужская область
Муниципальный район Боровский

1. Подразделение лесов по целевому назначению защитные леса.
2. Категория защитных лесов Защитные полосы лесов, расположенные вдоль железнодорожных путей общего пользования, федеральных автомобильных дорог общего пользования, автомобильных дорог общего пользования, находящихся в собственности субъектов Российской Федерации .

3. Общая площадь участка 5,5 га,
в том числе:
лесных земель 2,0 га
из них: покрытых лесной растительностью 2,0 га
не покрытых лесом - га
в том числе несомкнувшихся лесных культур _____ га
нелесных земель 3,5 га
из них: пашни _____га
сенокосов _____га
пастбищ _____га
вод _____га
прочих земель 3,5 га.

4. Таксационное описание по материалам государственного лесного реестра:

Наименование лесничества	№ квартала	№ выдела	Площадь, га	Состав насаждения	Класс возраста/ возраст, лет	Бонитет	Полнота	Общий запас древесины, куб. м
-	-	-	-	-	-	-	-	-
Итого								

5. Таксационное описание по результатам обследования:

Наименование лесничества	№ квартала	№ выдела	Площадь, га	Состав насаждения	Класс возраста/ возраст, лет	Бонитет	Полнота	Общий запас древесины, куб. м
ГКУ КО «Боровское лесничество» Балабановское участковое лесничество	79	47	3,5	прочие земли	-	-	-	-
		48	2,0	5Олс5Ивд+Ос	4/35	2	0,5	230
Итого			**5,5**					**230**

6. Участок не имеет особо защитное значение
(имеет или не имеет)

7. Лесохозяйственные особенности участка 40 % площади лесного участка (выдел №48) покрыта насаждениями мягколиственных пород второго класса бонитета.

8. При составлении акта сделаны следующие замечания и предложения
Допущена ошибка в определении выделов, площади и состава при проведении лесоустройства. Данные по результатам обследования считать более точными в сравнении с материалами лесоустройства, на основании того что при обследовании применялись более точные методы учета и измерений. По сведениям, содержащимся в ЕГРН лесной участок является частью лесного участка с кадастровым номером 40:03:000000:606, 40:03:000000:702 с категорией – земли лесного фонда.

Лица, проводившие обследование:

Левов Е.А. _____
(Ф.И.О., подпись)

Рий Е.В. _____
(Ф.И.О., подпись)

Шель Ю.Б. _____
М.п. (Ф.И.О., подпись)

Приложение
к акту несоответствия данных государственного
лесного реестра натурному обследованию
от _____2020 г. № 3

Чертеж лесного участка
(по данным инструментальной съемки границ)

Масштаб: 1:10 000
Площадь участка - _2,0_ га

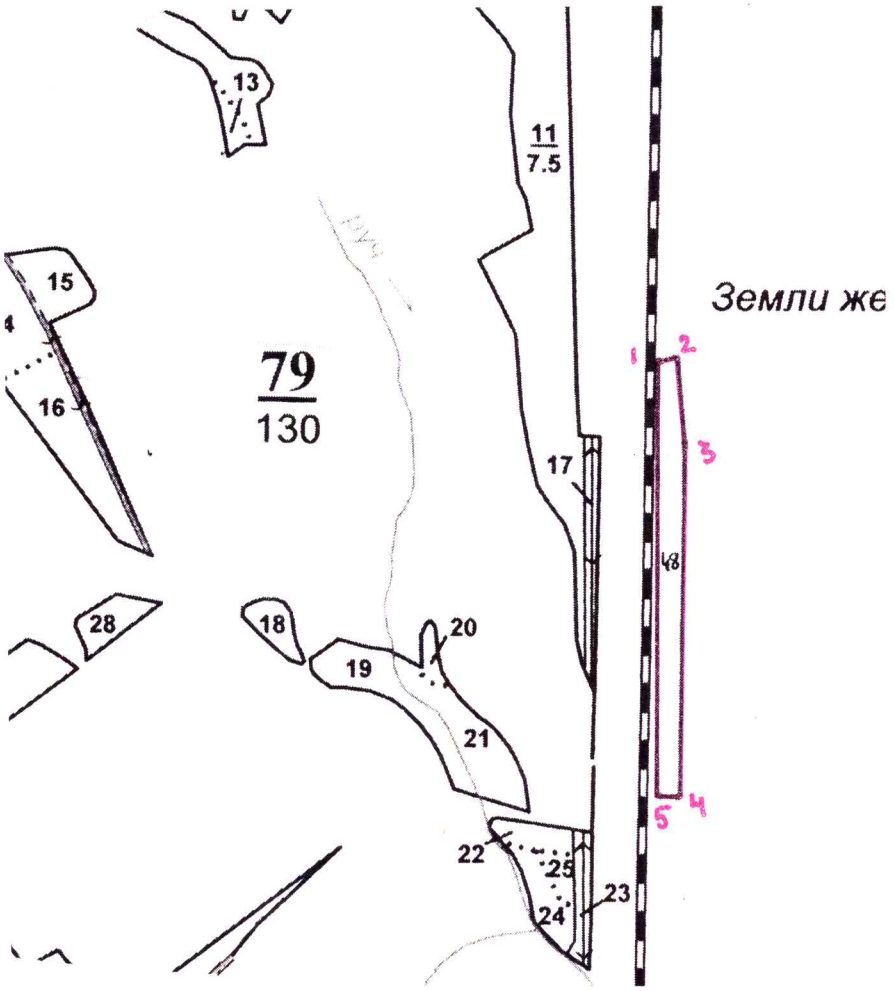

№№ точек	румбы	Длина линий, м
1-2	СВ:74	30
2-3	ЮВ:5	120
3-4	ЮВ:1	495
4-5	СЗ:89	30
5-1	СЗ:1	610

Приложение
к акту несоответствия данных государственного
лесного реестра натурному обследованию
от _____2020 г. № 3

Чертеж лесного участка
(по данным инструментальной съемки границ)

Масштаб: 1:10 000
Площадь участка - _3,5_ га

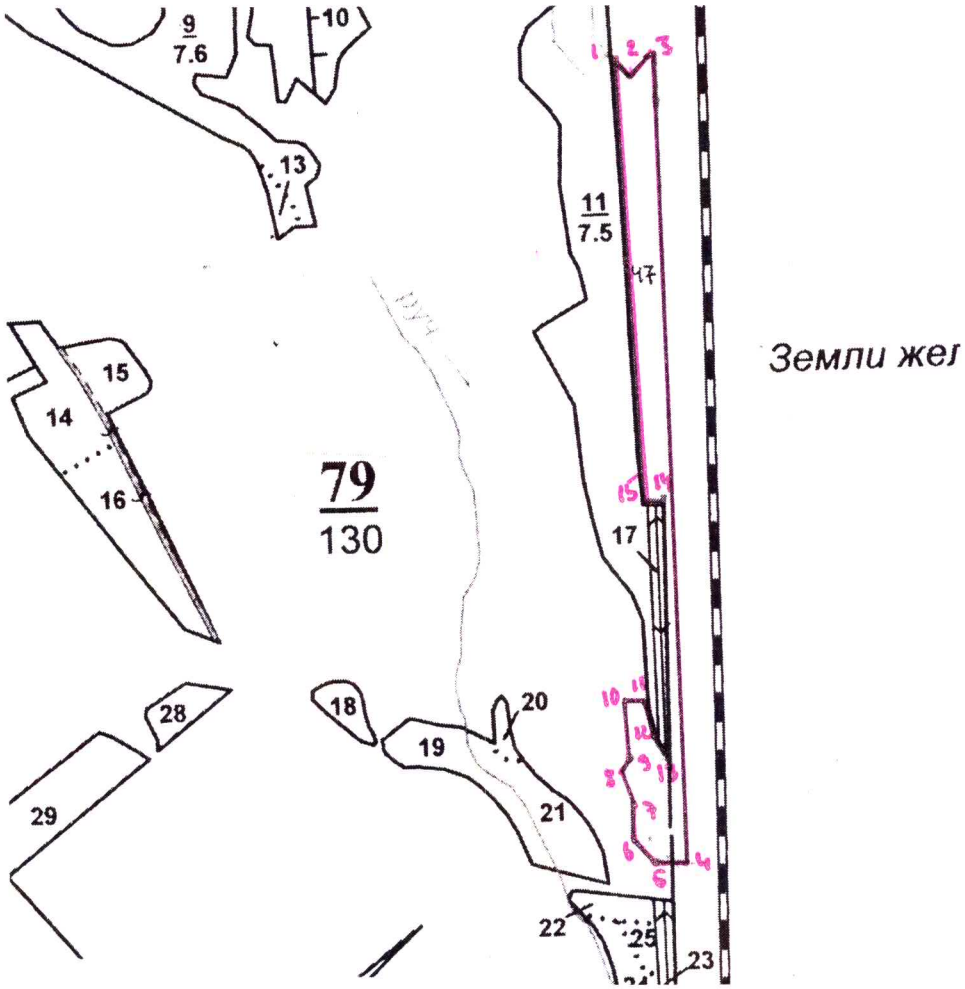

№№ точек	румбы	Длина линий, м	№№ точек	румбы	Длина линий, м
1-2	ЮВ:43	40	9-10	СЗ:4	80
2-3	СВ:44	50	10-11	СВ:89	30
3-4	ЮВ:1	1120	11-12	ЮВ:14	50
4-5	СЗ:88	45	12-13	ЮВ:50	45
5-6	СЗ:41	45	13-14	С:0	310
6-7	СВ:1	50	14-15	СЗ:89	30
7-8	СЗ:20	50	15-1	СЗ:3	620
8-9	СВ:35	25			

Подписи:

Лица, проводившие обследование

Начальник отдела ведения государственного лесного реестра Левов Е.А. _____

(должность, подпись, печать, Ф.И.О.)

Лесничий Балабановского участкового лесничества Рий Е.В.__ _____

(должность, подпись, Ф.И.О.)

Директор ГКУ КО «Боровское лесничество» Шель Ю.Б. _____

(должность, подпись, печать, Ф.И.О.)