

Индивидуальный предприниматель Новокшонов Иван Васильевич

249010, Калужская обл., г.Боровск, ул. Ленина, д.86,
тел. (48438)4-31-01, e-mail: iv373@yandex.ru, ИНН 121522046406

УТВЕРЖДЕН:

Постановлением Главы Администрации
муниципального образования сельского
поселения «Село Ворсино» Боровского района
Калужской области
№ _____ от _____

_____ Г.И. Гурьянов
м.п.

ПРОЕКТ ПЛАНИРОВКИ ТЕРРИТОРИИ И ПРОЕКТ МЕЖЕВАНИЯ ТЕРРИТОРИИ ДЛЯ СТРОИТЕЛЬСТВА ОБЪЕКТА

«СЕТИ ЭЛЕКТРОСНАБЖЕНИЯ 10 КВ ПО ВТОРОЙ КАТЕГОРИИ НАДЕЖНОСТИ ДЛЯ ЭЛЕКТРОСНАБЖЕНИЯ ПРОМЫШЛЕННЫХ ПРЕДПРИЯТИЙ ИНДУСТРИАЛЬНОГО ПАРКА «ВОРСИНО», МАКСИМАЛЬНОЙ МОЩНОСТЬЮ 5МВт. 1 ЭТАП СТРОИТЕЛЬСТВА»

Том 3

ПРОЕКТ МЕЖЕВАНИЯ ТЕРРИТОРИИ

1821-ПМ.ПЗ.3

Заказчик: ООО «Индустриальный парк «Ворсино»

СОГЛАСОВАНО :		
Изм. № подл.		
Подпись и дата		
Взамен инв. №		

2018

**Индивидуальный предприниматель
Новокшенов Иван Васильевич**

249010, Калужская обл., г.Боровск, ул. Ленина, д.86,
тел. (48438)4-31-01, e-mail: iv373@yandex.ru, ИНН 121522046406

Заказчик: ООО «Индустриальный парк «Ворсино»

**ПРОЕКТ ПЛАНИРОВКИ ТЕРРИТОРИИ И ПРОЕКТ МЕЖЕВАНИЯ
ТЕРРИТОРИИ ДЛЯ СТРОИТЕЛЬСТВА ОБЪЕКТА
«СЕТИ ЭЛЕКТРОСНАБЖЕНИЯ 10 КВ ПО ВТОРОЙ КАТЕГОРИИ
НАДЕЖНОСТИ ДЛЯ ЭЛЕКТРОСНАБЖЕНИЯ ПРОМЫШЛЕННЫХ
ПРЕДПРИЯТИЙ ИНДУСТРИАЛЬНОГО ПАРКА «ВОРСИНО»,
МАКСИМАЛЬНОЙ МОЩНОСТЬЮ 5МВт.
1 ЭТАП СТРОИТЕЛЬСТВА»**

**Том 3
ПРОЕКТ МЕЖЕВАНИЯ ТЕРРИТОРИИ**

1821-ПМ.ПЗ.3

Индивидуальный предприниматель

Новокшенов И.В.



2018

Име. № подл.	
Подпись и дата	
Взамен инв. №	

Состав документации

№ тома	Обозначение	Наименование	Примечание
1	1821-ППТ.ПЗ.1 1821-ППТ.ГМ.1	Проект планировки и проект межевания территории линейного объекта Том 1. Проект планировки территории. Основная часть (Утверждаемая) 1. Положение о размещении линейных объектов 2. Графическая часть	
2	1821-ППТ.ПЗ.2 1821-ППТ.ГМ.2	Проект планировки и проект межевания территории линейного объекта Том 2. Материалы по обоснованию проекта планировки и проекта межевания территории 1. Пояснительная записка 2. Графическая часть	
3	1821-ПМ.ПЗ.3 1821-ПМ.ГМ.3	Проект планировки и проект межевания территории линейного объекта Том 3. Проект межевания территории 1. Текстовая часть – пояснительная записка 2. Графическая часть – Чертеж межевания территории (Основной чертеж)	

Согласовано

Взам. инв. №

Подп. и дата

Инв. № подл.

Изм.	Колуч.	Лист	№ док.	Подп.	Дата
Разработал	Новокшионов			<i>Нов</i>	07.18
Кад. инженер	Новокшионов			<i>Нов</i>	07.18

1821-ПМ.ПЗ.3-СД

СОСТАВ ДОКУМЕНТАЦИИ

Стадия	Лист	Листов
п	1	1

ИП Новокшионов И.В.

СОДЕРЖАНИЕ

Обозначение	Наименование	Примечание, стр.						
1	2	3						
Текстовая часть								
1821-ПМ.ПЗ.3-СД	Состав проектной документации	2						
1821-ПМ.ПЗ.3-С	Содержание	3						
1821-ПМ.ПЗ.3-Т	Том 3. Проект межевания территории. Пояснительная записка	4						
	1 Общие положения	4						
	1.1 Цели выполнения проекта межевания территории	6						
	1.2 Исходные материалы, используемые в проекте межевания	6						
	1.3 Опорно-межевая сеть на территории проектирования	7						
	1.4 Рекомендации по порядку установления границ на местности	7						
	2 Формирование земельных участков для строительства Объекта	8						
	2.1 Определение фактических землепользователей образуемых земельных участков (частей земельных участков)	9						
	2.2 Сведения об образуемых частях земельных участках	11						
	2.3 Ведомость координат поворотных точек образуемых частей земельных участков	13						
	3 Сведения о наличии зданий, сооружений, объектов незавершенного строительства на образуемых земельных участках	16						
	4 Сведения об обеспечении доступа к образуемым земельным участкам	16						
	5 Сведения об изменяемых земельных участках	16						
	6 Границы территорий объектов культурного наследия	18						
	7 Сведения о публичных сервитутах	18						
	8 Границы зон с особыми условиями использования территории	19						
	9 Выводы	16						
Графическая часть								
1821-ПМ.ГМ.3	Чертеж межевания территории (Основной чертеж), М 1:1000	Лист 1						
Приложения								
	Выписки из Единого государственного реестра недвижимости об объектах недвижимости							
1821-ПМ.ПЗ.3-С								
<i>Изм.</i>	<i>Кол.ч.</i>	<i>Лист</i>	<i>№ док.</i>	<i>Подп.</i>	<i>Дата</i>			
						<i>Стадия</i>	<i>Лист</i>	<i>Листов</i>
Разработал	Новокшенов				07.18	П	1	1
Кад. инженер	Новокшенов				07.18			
СОДЕРЖАНИЕ Том 3. Проект межевания территории						ИП Новокшенов И.В.		

Том 3. ПРОЕКТ МЕЖЕВАНИЯ ТЕРРИТОРИИ ПОЯСНИТЕЛЬНАЯ ЗАПИСКА

1 Общие положения

Проект межевания территории для строительства объекта «Сети электроснабжения 10кВ по второй категории надежности для электроснабжения промышленных предприятий Индустриального парка «Ворсино», максимальной мощностью 5МВт. 1 этап строительства» (далее Объекта) разработан на основании:

- Договора №52 от 20 июля 2018г. на выполнение работ по разработке проекта планировки территории и проекта межевания территории для размещения объекта «Сети электроснабжения 10кВ по второй категории надежности для электроснабжения промышленных предприятий Индустриального парка «Ворсино», максимальной мощностью 5МВт. 1 этап строительства», заключенного между ИП Новокшонов И.В. и ООО «Индустриальный парк «Ворсино»;

- Технического задания на выполнение работ по разработке проекта планировки территории и проекта межевания территории для строительства Объекта - Приложение № 2 к договору № 52 от 20 июля 2018г., утвержденного Заказчиком.

Проект межевания территории разработан в соответствии с градостроительными регламентами, техническими регламентами, в том числе устанавливающими требования по обеспечению пожарной безопасности с целью образования земельных участков под строительство объекта «Сети электроснабжения 10кВ по второй категории надежности для электроснабжения промышленных предприятий Индустриального парка «Ворсино», максимальной мощностью 5МВт. 1 этап строительства» и подготовлен в соответствии с действующим законодательством в сфере градостроительства и архитектуры и нормативно-правовыми актами, методическими указаниями, принятыми в рамках действующего законодательства.

Заказчик – ООО «Индустриальный парк «Ворсино»

Исполнитель – ИП Новокшонов Иван Васильевич.

Разрешительным документом для ИП Новокшонова И.В. на разработку проекта межевания территории является квалифицированный аттестат кадастрового инженера № 40-11-97, Свидетельство кадастрового инженера №1644, выданное 01.08.2016г. Ассоциацией СРО «ОПКД».

При разработке проекта межевания территории использовались:

1. Федеральный закон от 29.12.2004г. №191-ФЗ (с изменениями и дополнениями) "О введении в действие Градостроительного кодекса Российской Федерации".

2. "Градостроительный кодекс Российской Федерации" от 29.12.2004г. №190-ФЗ (с изменениями и дополнениями).

3. Федеральный закон от 24.07.2007г. №221-ФЗ "О государственном кадастре недвижимости" (с изменениями и дополнениями).

4. "Земельный кодекс Российской Федерации" от 25.10.2001г. №136-ФЗ (с изменениями и дополнениями).

5. Свод правил СП 42.13330.2011 "СНиП 2.07.01-89*. Градостроительство. Планировка и застройка городских и сельских поселений" (актуализированная редакция).

6. СП 18.13330.2011 «СНиП II-89-80*. Генеральные планы промышленных

1821-ПМ.ПЗ.3-Т

Изм.	Кол.ч.	Лист	№ док.	Подп.	Дата			
						ТЕКСТОВАЯ ЧАСТЬ Том 3. Проект межевания территории		
Разработал		Новокшонов			07.18	Стадия	Лист	Листов
Кад.инженер		Новокшонов			07.18	П	1	13
						ИП Новокшонов И.В.		

Согласовано

Взам. инв. №

Подп. и дата

Инв. № подл.

предприятий»;

7. СанПиН 2.2.1/2.1.1.1200-03 «Санитарно-защитные зоны и санитарная классификация предприятий, сооружений и иных объектов»;

8. Федеральный закон от 22.07.2008 №123-ФЗ «Технический регламент о требованиях пожарной безопасности»;

9. Федеральный закон от 13.07.2015 №218-ФЗ «О государственной регистрации недвижимости»;

10. Закон Калужской области от 04.10.2004 №344-ОЗ «О градостроительной деятельности в Калужской области»;

11. Приказ Управления архитектуры и градостроительства Калужской области от 17.07.2015 №59 «Об утверждении региональных нормативов градостроительного проектирования Калужской области»;

12. Генеральный план МО Сельское поселение «Село Ворсино» Боровского района Калужской области

13. Правила землепользования и застройки муниципального образования сельского поселения «Село Ворсино» муниципального района «Боровский район» Калужской области

14. Приказ Минэкономразвития РФ от 17.08.2012г. №518 "О требованиях к точности и методам определения координат характерных точек границ земельного участка, а также контура здания, сооружения или объекта незавершенного строительства на земельном участке".

Территория, предназначенная для размещения линейных объектов, расположена в границах муниципального образования сельского поселения «Село Ворсино» Боровского района Калужской области.

Проект межевания подготавливается вместе с проектом планировки указанной территории. Площадь территории для строительства Объекта составляет – 10820,0 кв.м.

Подготовка проектов межевания застроенных территорий осуществляется в целях установления границ застроенных земельных участков и границ незастроенных земельных участков. Подготовка проектов межевания подлежащих застройке территорий осуществляется в целях установления границ незастроенных земельных участков, планируемых для предоставления физическим и юридическим лицам для строительства, а также границ земельных участков, предназначенных для размещения объектов капитального строительства федерального, регионального или местного значения.

Основные решения по формированию земельных участков приняты на основе разработанного проекта планировки территории, в соответствии с земельным и градостроительным законодательством.

Категории земель на которых располагается линейный объект: земли промышленности, энергетики, транспорта, связи, радиовещания, телевидения, информатики, земли для обеспечения космической деятельности, земли обороны, безопасности и земли иного специального назначения в границах кадастрового квартала 40:03:068302.

Картографический материал выполнен Система координат местная (МСК-40), система высот –Балтийская-77.

Изм. № подл. Подп. и дата. Взам. инв. №

Изм.	Кол.ч.	Лист	№ док.	Подп.	Дата

1821-ПМ.ПЗ.3-Т

Лист

2

1.1 ЦЕЛИ ВЫПОЛНЕНИЯ ПРОЕКТА МЕЖЕВАНИЯ

Цель выполнения проекта межевания территории – определение местоположения границ образуемых и изменяемых земельных участков для строительства объекта «Сети электроснабжения 10кВ по второй категории надежности для электроснабжения промышленных предприятий Индустриального парка «Ворсино», максимальной мощностью 5МВт. 1 этап строительства» в границах проектирования в соответствии с проектом планировки и проектными предложениями по параметрам застройки территории, определение границ других участков.

Границы образуемых земельных участков определяются в соответствии с зоной планируемого размещения объекта, которая установлена в проекте планировки территории, необходимой для строительства Объекта. Размеры земельных участков определены с учетом планируемого развития территории, проектируемых красных линий, норм действующего законодательства в рамках выполнения работ по развитию застроенной территории.

Задачами подготовки проекта межевания является анализ фактического землепользования и разработка проектных решений по координированию вновь формируемых земельных участков для строительства Объекта.

1.2 Исходные материалы, используемые в проекте межевания:

1. Топографическая съемка, масштаб 1:500, выполненная ООО «Энергомонтажинвест» в апреле 2018г.
2. Материалы утвержденной градостроительной документации.
3. Проект планировки территории Объекта.
4. Информация об установленных сервитутах и иных обременениях.
5. Сведения государственного кадастра недвижимости (ГКН) о земельных участках, границы которых установлены в соответствии с требованиями земельного законодательства - кадастровый план территории:
 - номер кадастрового квартала 40:03:068302 - № 40/ИСХ/18-326302 от 31.07.2018г.;
6. Выписки из ЕГРН - Сведения о характеристиках объекта недвижимости:
 - земельный участок с кадастровым номером 40:03:068302:225 - № 99/2018/142379958 от 31.07.2018;
 - земельный участок с кадастровым номером 40:03:068302:335 - №99/2018/142380052 от 31.07.2018;

1.3 Опорно-межевая сеть на территории проектирования

На территории проектирования существует установленная система геодезической сети специального назначения для определения координат точек земной поверхности с использованием спутниковых систем. Система координат - МСК 40. Действующая система геодезической сети удовлетворяет требованиям выполнения землеустроительных работ для установления границ земельных участков на местности.

1.4 Рекомендации по порядку установления границ на местности

Установление границ земельных участков на местности следует выполнять в соответствии с требованиями федерального законодательства, а также инструкции по проведению межевания.

Вынос межевых знаков на местность необходимо выполнить в комплексе землеустроительных работ с обеспечением мер по уведомлению заинтересованных лиц и согласованию с ними границ.

Взам. инв. №

Подп. и дата

Инв. № подл.

Изм.	Кол.ч.	Лист	№ док.	Подп.	Дата

1821-ПМ.ПЗ.3-Т

Лист

3

2. Формирование земельных участков для строительства Объекта

На основании ст. 43 Градостроительного кодекса РФ разработка проекта межевания осуществляется применительно к подлежащим застройке территориям в целях установления границ образуемых земельных участков, планируемых для строительства Объекта.

Проект межевания выполнен в соответствии и на базе разработанного проекта планировки территории. В соответствии с установленной зоной планируемого размещения объекта «Сети электроснабжения 10кВ по второй категории надежности для электроснабжения промышленных предприятий Индустриального парка «Ворсино», максимальной мощностью 5МВт. 1 этап строительства» проектом межевания территории предусматривается формирование земельных участков полосы отвода для строительства Объекта.

При формировании границ земельных участков был проведен анализ сведений, полученных из Управления Федеральной службы государственной регистрации, кадастра и картографии, о границах смежных земельных участков.

Формируемые земельные участки (части земельных участков) расположены в границах кадастрового квартала 40:03:068302 на землях промышленности, энергетики, транспорта, связи, радиовещания, телевидения, информатики, земли для обеспечения космической деятельности, земли обороны, безопасности и земли иного специального назначения.

В административном отношении территория проектирования располагается в центральной части муниципального образования сельского поселения «Село Ворсино» МР Боровского района Калужской области в 17 км от районного центра г.Боровска, в районе д.Добрино на территории Индустриального парка «Ворсино». В границах проектирования отсутствуют особо охраняемые природные территории федерального значения, особо охраняемые природные территории регионального и местного значения, редкие и находящиеся под угрозой исчезновения объекты животного и растительного мира, занесенные в Красную книгу Калужской области. Территория Объекта расположена за пределами границ поясов зоны санитарной охраны подземных источников водоснабжения, вне границ горного отвода и месторождений полезных ископаемых.

Основные технико-экономические показатели проекта межевания приведены в таблице 1.

Таблица 1- Основные технико-экономические показатели проекта межевания

№	Наименование	Ед. изм.	Количество
1	Площадь территории под строительство линейного объекта, всего:	кв.м	10 820,0
2	Территория, подлежащая межеванию, всего:	кв.м	10 820,0
3	Площадь образуемых земельных участков (частей земельных участков) для строительства Объекта всего, в том числе:	кв.м	10 820,0

Инв. № подл.
Подп. и дата
Взам. инв. №

Изм.	Кол.чч.	Лист	№ док.	Подп.	Дата
------	---------	------	--------	-------	------

1821-ПМ.ПЗ.3-Т

Лист

4

3.1	- земли промышленности, энергетики, транспорта, связи, радиовещания, телевидения, информатики, земли для обеспечения космической деятельности, земли обороны, безопасности и земли иного специального назначения, находящиеся в собственности ООО "НЛМК-Калуга"	кв.м	10 820,0
-----	---	------	----------

2.1. Определение фактических землепользователей образуемых земельных участков (частей земельных участков)

Земли под строительство Объекта представлены землями промышленности, энергетики, транспорта, связи, радиовещания, телевидения, информатики, земли для обеспечения космической деятельности, земли обороны, безопасности и земли иного специального назначения.

Ведомость по земельным участкам, затронутым при строительстве линейного объекта, приведена в таблице 2.

В пунктах №№ 1-6 приведена информация об участках, поставленных на кадастровый учет, которые затрагиваются полосой отвода под строительство Объекта.

Таблица 2. Ведомость по земельным участкам, затронутым при строительстве линейного объекта

№ п/п	Кадастровый номер земельного участка	Адресный ориентир	Правообладатель	Категория земель/ Разрешенное использование	Общая площадь земельного участка/ Часть земельного участка отводимая под строительство линейного объекта, кв.м
1	40:03:068302:225	Калужская область, р-н Боровский, д. Добрино	Общество с ограниченной ответственностью "Индустриальный парк "Ворсино", собственность	Земли промышленности, энергетики, транспорта, связи, радиовещания, телевидения, информатики, земли для обеспечения космической деятельности, земли обороны, безопасности и земли иного специального назначения/ Для размещения промышленных объектов	860/ 25,0
2	40:03:068302:335	Калужская область, р-н Боровский, в районе д. Добрино	Общество с ограниченной ответственностью "Индустриальный парк "Ворсино",	Земли промышленности, энергетики, транспорта, связи, радиовещания,	502 405/ 10795,0

Изм. № подл. Подп. и дата. Взам. инв. №

1821-ПМ.ПЗ.3-Т

Лист

5

Изм. Кол.чч. Лист № док. Подп. Дата

			собственность	телевидения, информатики, земли для обеспечения космической деятельности, земли обороны, безопасности и земли иного специального назначения/ Для размещения промышленных объектов	
ИТОГО площадь, отводимая под строительство Объекта					10 820,0

Для выполнения кадастровых работ по образованию частей земельных участков необходимо получить согласие в письменной форме собственников земельных участков.

2.2 Сведения об образуемых частях земельных участков

В соответствии с зоной планируемого размещения объекта «Сети электроснабжения 10кВ по второй категории надежности для электроснабжения промышленных предприятий Индустриального парка «Ворсино», максимальной мощностью 5МВт. 1 этап строительства» для его строительства необходимо формирование проектных земельных участков общей площадью 10820,0 кв.м. путем образования частей земельных участков из сформированных и поставленных на учет земельных участков.

Определение местоположения границ образуемых частей земельных участков под полосу отвода для строительства Объекта обусловлено границами земельных участков, находящихся в базе данных АИС ГКН, границами кадастровых кварталов, и выполнено в соответствии с проектом планировки территории.

Инв. № подл.	Подп. и дата	Взам. инв. №					1821-ПМ.ПЗ.3-Т	Лист
			Изм.	Кол.ч.	Лист	№ док.		

Таблица 3 - Ведомость образуемых частей земельных участков

№ п/п	Условный номер земельного участка/части ЗУ	Площадь, кв.м	Категория земель	Вид разрешенного использования
1	2	3	4	5
1	40:03:068302:225/ЧЗУ1	25,0	Земли промышленности, энергетики, транспорта, связи, радиовещания, телевидения, информатики, земли для обеспечения космической деятельности, земли обороны, безопасности и земли иного специального назначения	Для размещения промышленных объектов
2	40:03:068302:335/ЧЗУ1	10795,0	Земли промышленности, энергетики, транспорта, связи, радиовещания, телевидения, информатики, земли для обеспечения космической деятельности, земли обороны, безопасности и земли иного специального назначения	Для размещения промышленных объектов

2.3 Ведомость координат поворотных точек образуемых частей земельных участков

Таблица 4

Ведомость координат характерных точек границ формируемых частей земельных участков под строительство Объекта		
№ точки	Координаты	
	X	Y
40:03:068302:225/ЧЗУ1 площадь 25 кв.м		
1	511556.39	1327206.83
2	511555.23	1327213.78
3	511551.60	1327211.20
4	511552.50	1327205.85
1	511556.39	1327206.83
40:03:068302:335/ЧЗУ1 площадь 10795,0 кв.м		
1	511555.23	1327213.78
2	511553.96	1327221.48
3	511552.27	1327221.15
4	511552.11	1327226.15
5	511542.11	1327225.82

Инв. №

Взам. инв. №

Подп. и дата

1821-ПМ.ПЗ.3-Т

Лист

7

Изм. Кол.чч. Лист № док. Подп. Дата

6	511542.28	1327220.83
7	511468.29	1327218.40
8	511439.94	1327210.79
9	511299.14	1327194.40
10	511286.52	1327215.80
11	511198.65	1327922.26
12	511213.42	1327943.01
13	511237.10	1327958.83
14	511265.03	1327963.23
15	511325.37	1327970.73
16	511353.72	1327974.91
17	511401.02	1327981.82
18	511447.81	1327988.73
19	511491.44	1327995.18
20	511494.90	1327996.34
21	511498.38	1327998.55
22	511500.90	1328001.18
23	511502.81	1328004.41
24	511503.97	1328008.22
25	511504.18	1328011.89
26	511502.35	1328028.69
27	511501.91	1328034.16
28	511501.80	1328040.81
29	511502.05	1328046.31
30	511502.80	1328053.09
31	511501.30	1328065.42
32	511500.13	1328060.68
33	511498.85	1328053.72
34	511498.09	1328046.91
35	511497.80	1328040.84
36	511497.93	1328033.59
37	511498.37	1328028.26
38	511500.19	1328011.57
39	511499.93	1328008.40
40	511499.18	1328006.09
41	511497.72	1328003.62
42	511495.98	1328001.77

Инв. № подл. Подп. и дата Взам. инв. №

Изм.	Кол.чч.	Лист	№ док.	Подп.	Дата

1821-ПМ.ПЗ.3-Т

Лист

8

43	511493.88	1328000.31
44	511490.72	1327999.11
45	511447.28	1327992.70
46	511400.14	1327985.77
47	511363.02	1327980.35
48	511347.20	1327987.27
49	511325.24	1327979.67
50	511263.03	1327971.15
51	511233.64	1327966.42
52	511207.70	1327949.13
53	511190.19	1327924.99
54	511278.84	1327212.63
55	511294.52	1327185.82
56	511476.31	1327206.97
57	511505.85	1327208.83
58	511551.51	1327211.76
59	511551.60	1327211.20
1	511555.23	1327213.78

Инв. № подл.	Подп. и дата	Взам. инв. №

Изм.	Кол.чч.	Лист	№ док.	Подп.	Дата

1821-ПМ.ПЗ.3-Т

Лист

9

3 Сведения о наличии зданий, сооружений, объектов незавершенного строительства на образуемых земельных участках

Таблица 5

№ п/п	Условный номер образуемого ЗУ/ЧЗУ	Кадастровые или иные номера объектов недвижимости, расположенных на земельном участке
1	2	3
1	40:03:068302:335/ЧЗУ1	ОКС 40:03:000000:651 ОКС 40:03:000000:652

4 Сведения об обеспечении доступа к образуемым земельным участкам и частям земельных участков

Таблица 6

№ п/п	Кадастровый номер или обозначение земельного участка, для которого обеспечивается доступ	Кадастровый номер или обозначение земельного участка, посредством которого обеспечивается доступ
1	2	3
1	40:03:068302:225/ЧЗУ1	40:03:068302:225
2	40:03:068302:335/ЧЗУ1	40:03:068302:335

5 Сведения об изменяемых земельных участках

Таблица 7

№ п/п	Кадастровый номер земельного участка	Адресный ориентир	Правообладатель	Категория земель/ Разрешенное использование	Площадь земельного участка, кв.м
1	40:03:068302:225	Калужская область, р-н Боровский, д. Добрино	Общество с ограниченной ответственностью "Индустриальный парк "Ворсино", собственность	Земли промышленности, энергетики, транспорта, связи, радиовещания, телевидения, информатики, земли для обеспечения космической деятельности, земли обороны, безопасности и земли иного специального назначения/ Для размещения промышленных объектов	860
2	40:03:068302:335	Калужская область, р-н Боровский, в районе д. Добрино	Общество с ограниченной ответственностью "Индустриальный парк "Ворсино",	Земли промышленности, энергетики, транспорта, связи, радиовещания, телевидения,	502 405

Взам. инв. №

Подп. и дата

Инв. № подл.

Изм.	Кол.чч.	Лист	№ док.	Подп.	Дата
------	---------	------	--------	-------	------

1821-ПМ.ПЗ.3-Т

Лист

10

собственность

информатики, земли для обеспечения космической деятельности, земли обороны, безопасности и земли иного специального назначения/
Для размещения промышленных объектов

6 Границы территорий объектов культурного наследия

На территории под строительство Объекта, согласно письма Управления по охране объектов культурного наследия Калужской области №10/1939-17: 10/4-18 от 09.01.2018г., объекты культурного наследия, включенные в единый государственный реестр объектов культурного наследия (памятников истории и культуры) народов Российской Федерации, выявленные объекты культурного наследия, зоны охраны и защитные зоны объектов культурного наследия отсутствуют.

Границы территорий объектов культурного наследия в проекте не разрабатываются. В соответствии с этим границы территорий объектов культурного наследия, границы особо охраняемых природных территорий на чертеже межевания территории не отображены.

7 Сведения о публичных сервитутах

В соответствии со сведениями государственного кадастра недвижимости в пределах границ проектируемого объекта публичные сервитуты не установлены.

Инв. № подл.	Подп. и дата	Взам. инв. №					1821-ПМ.ПЗ.3-Т	Лист
			Изм.	Кол.ч.	Лист	№ док.		

8 Границы зон с особыми условиями использования территории

Граница охранной зоны кабельной линии принята согласно «Правил установления охранных зон объектов электросетевого хозяйства и особых условий использования земельных участков, расположенных в границах таких зон», утвержденных постановлением Правительства Российской Федерации от 24 февраля 2009 г. N 160

Для проектируемых КЛ-10кВ и ВЛЗ-10кВ устанавливаются следующие охранные зоны:

- вдоль подземных кабельных линий электропередачи - в виде части поверхности участка земли, расположенного под ней участка недр (на глубину, соответствующую глубине прокладки кабельных линий электропередачи), ограниченной параллельными вертикальными плоскостями, отстоящими по обе стороны линии электропередачи от крайних кабелей на расстоянии 1 метра.

- вдоль воздушных линий электропередачи - в виде части поверхности участка земли и воздушного пространства (на высоту, соответствующую высоте опор воздушных линий электропередачи), ограниченной параллельными вертикальными плоскостями, отстоящими по обе стороны линии электропередачи от крайних проводов при неотклоненном их положении на расстоянии 10 метров.

В соответствии со сведениями государственного кадастра недвижимости в пределах территории под размещение Объекта зоны с особыми условиями использования территории представлены объектами инженерной инфраструктуры.

Таблица 7. Охранные зоны инженерных коммуникаций по данным ГКУ

№ п/п	Номер ЗОУИТ	Название зоны с особыми условиями использования территории	Наименование документа
1	<u>40.00.2.71</u>	Охранная зона воздушной высоковольтной линии электропередачи 220 кВ Мирная-Кедрово, Калужская область, Боровский район, Жуковский район	Ограничение использования объектов недвижимости в границах зоны предусмотрено Постановлением Совета Министров СССР от 26 марта 1984г. №255 «Об утверждении правил охраны электрических сетей напряжением свыше 1000 вольт» п.11,13
2	<u>40.00.2.73</u>	Охранная зона воздушной высоковольтной линии электропередачи 220 кВ Калужская - Латышская, Калужская область, Малоярославецкий район, Жуковский район, г. Обнинск, Боровский район	Ограничение использования объектов недвижимости в границах зоны предусмотрено Постановлением Совета Министров СССР от 26 марта 1984г. №255 «Об утверждении правил охраны электрических сетей напряжением свыше 1000 вольт» п.11,13

Взам. инв. №

Подп. и дата

Инв. № подл.

1821-ПМ.ПЗ.3-Т

Лист

12

Изм. Кол.чч. Лист № док. Подп. Дата

9 ВЫВОДЫ

Проект межевания территории для строительства объекта «Сети электроснабжения 10кВ по второй категории надежности для электроснабжения промышленных предприятий Индустриального парка «Ворсино», максимальной мощностью 5МВт. 1 этап строительства», соответствует государственным нормам, правилам, стандартам, исходным данным, а также техническому заданию.

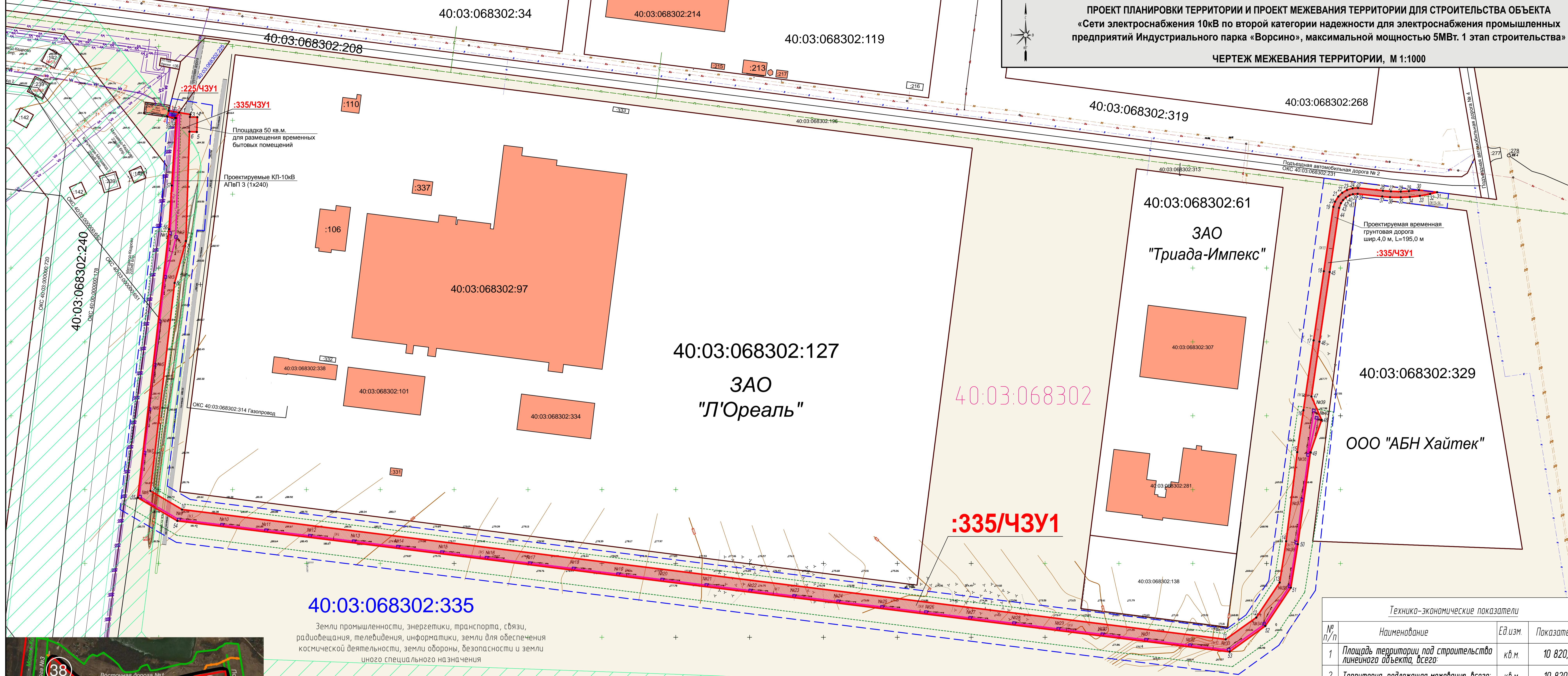
Сведения о вновь образуемых частях земельных участков отражены в графической части проекта межевания территории на чертеже проекта межевания территории.

На Чертеже межевания территории (Графическое приложение 0821-ПМ.ГМ.3) отображены: границы планируемых и существующих элементов планировочной структуры; границы образуемых частей земельных участков и границы изменяемых земельных участков, условные номера образуемых частей земельных участков, границы зон с особыми условиями территории, границы существующих земельных участков, местоположение существующих объектов капитального строительства.

Инв. № подл.	Подп. и дата	Взам. инв. №					1821-ПМ.ПЗ.3-Т	Лист
			Изм.	Кол.чч.	Лист	№ док.		

ПРОЕКТ ПЛАНИРОВКИ ТЕРРИТОРИИ И ПРОЕКТ МЕЖЕВАНИЯ ТЕРРИТОРИИ ДЛЯ СТРОИТЕЛЬСТВА ОБЪЕКТА
«Сети электроснабжения 10кВ по второй категории надежности для электроснабжения промышленных предприятий Индустриального парка «Ворсино», максимальной мощностью 5МВт. 1 этап строительства»

ЧЕРТЕЖ МЕЖЕВАНИЯ ТЕРРИТОРИИ, М 1:1000



40:03:068302:335

Земли промышленности, энергетики, транспорта, связи, радиовещания, телевидения, информатики, земли для обеспечения космической деятельности, земли обороны, безопасности и земли иного специального назначения

- Границы:**
- Границы кадастровых кварталов
 - Границы земельных участков по данным ГКИ
 - Границы территории проекта планировки и проекта межевания
 - Границы образуемых частей земельных участков
 - Границы изменяемых земельных участков
- Образующие части земельных участков для строительства Объекта:**
- Условные номера образуемых частей земельных участков
 - Номера условных точек образования частей земельных участков
 - Образующая часть земельного участка на земельном участке с кадастровым номером 40:03:068302:225, находящего в собственности ООО «Индустриальный парк «Ворсино»»
 - Образующая часть земельного участка на земельном участке с кадастровым номером 40:03:068302:335, находящего в собственности ООО «Индустриальный парк «Ворсино»»
- Проектируемые инженерные сети:**
- Кабельная линия напр. 10кВ
 - Проектируемый кабель, прокладываемый в трубе
 - Опора в/в проектируемая
 - Контур заземления опор

Условные обозначения:

- Существующие инженерные сети:**
- К - Хоз-бытовая канализация
 - В - Хоз-питьевой водопровод
 - СВ - Кабель связи
 - W2 - Кабельная линия
 - Г - Газопровод
 - ЛЭП
- Общие:**
- 40:03:068302 - Номер кадастрового квартала
 - 40:03:068302:310 - Кадастровый номер земельного участка, ОКС
 - 40:03:068302:335 - Кадастровый номер земельного участка, затронутый проектируемой полосой отвода под строительство Объекта
 - Автомобильные дороги и проезды
 - Проектируемая временная грунтовая дорога
 - ОКС - Нежилое здание
 - Линейные ОКС, стоящие на ГКУ
- Зоны с особыми условиями использования территории:**
- Устанавливаемая охранная зона для КЛ-10кВ и ВЛЗ-10кВ
 - Сущ. охранная зона ВЛ-220кВ

Ведомость по земельным участкам, затронутым при строительстве линейного объекта

№ п/п	Кадастровый номер зем. участка	Адресный ориентир	Практический адрес	Категория земель	Разрешенное использование	Общая площадь 30/100% часть земельного участка, образуемая под строительство линейного объекта, кв.м
1	40:03:068302:225	Колужская область, р-н Волоколамский, д. Давриново	Общество с ограниченной ответственностью «Индустриальный парк «Ворсино»», собственность	Земли промышленности, энергетики, транспорта, связи, радиовещания, телевидения, информатики, земли для обеспечения космической деятельности, земли обороны, безопасности и земли иного специального назначения	Для размещения промышленных объектов	860/25,0
2	40:03:068302:335	Колужская область, р-н Волоколамский, в районе д. Давриново	Общество с ограниченной ответственностью «Индустриальный парк «Ворсино»», собственность	Земли промышленности, энергетики, транспорта, связи, радиовещания, телевидения, информатики, земли для обеспечения космической деятельности, земли обороны, безопасности и земли иного специального назначения	Для размещения промышленных объектов	502 405/10795,0
ИТОГО площадь, отводимая под строительство кабельной линии						10 820,0

Ведомость образуемых частей земельных участков

Условный номер земельного участка/части ЗУ	Площадь, кв.м	Категория земель	Разрешенное использование
40:03:068302:225/43У1	25,0	Земли промышленности, энергетики, транспорта, связи, радиовещания, телевидения, информатики, земли для обеспечения космической деятельности, земли обороны, безопасности и земли иного специального назначения	Для размещения промышленных объектов
40:03:068302:335/43У1	10795,0	Земли промышленности, энергетики, транспорта, связи, радиовещания, телевидения, информатики, земли для обеспечения космической деятельности, земли обороны, безопасности и земли иного специального назначения	Для размещения промышленных объектов

Примечание: Таблица координат поворотных точек формируемых частей земельных участков для строительства Объекта представлены в приложении к чертежу межевания территории

Технико-экономические показатели

№ п/п	Наименование	Ед.изм.	Показатель
1	Площадь территории под строительство линейного объекта, всего:	кв.м	10 820,0
2	Территория, подлежащая межеванию, всего:	кв.м	10 820,0
3	Площадь образуемых земельных участков (частей земельных участков) для строительства Объекта, в том числе:	кв.м	10820,0
3.1	- Земли промышленности, энергетики, транспорта, связи, радиовещания, телевидения, информатики, земли для обеспечения космической деятельности, земли обороны, безопасности и земли иного специального назначения, находящиеся в собственности ООО «Индустриальный парк «Ворсино»»	кв.м	10820,0

1821-ППТ.ГМ.3

«Сети электроснабжения 10кВ по второй категории надежности для электроснабжения промышленных предприятий Индустриального парка «Ворсино», максимальной мощностью 5МВт. 1 этап строительства»

Имя	Кол.ч.	Ул.т.	И.док.	Подпись	Дата	Том 3. Проект межевания территории	Станд.т.	Лист	Листов
Разработал	Новошапова И.В.				07.2018	Графическая часть	П	1	1
Проверил	Новошапова И.В.				07.2018	Чертеж межевания территории Масштаб 1:1000			ИП Новошапов И.В.

ПРИЛОЖЕНИЕ К ЧЕРТЕЖУ МЕЖЕВАНИЯ ТЕРРИТОРИИ
ПО ОБЪЕКТУ «СЕТИ ЭЛЕКТРОСНАБЖЕНИЯ 10КВ ПО ВТОРОЙ КАТЕГОРИИ
НАДЕЖНОСТИ ДЛЯ ЭЛЕКТРОСНАБЖЕНИЯ ПРОМЫШЛЕННЫХ ПРЕДПРИЯТИЙ
ИНДУСТРИАЛЬНОГО ПАРКА «ВОРСИНО», МАКСИМАЛЬНОЙ
МОЩНОСТЬЮ 5МВт. 1 ЭТАП СТРОИТЕЛЬСТВА»

Ведомость координат характерных точек границ формируемых частей земельных участков под строительство Объекта		
№ точки	Координаты	
	X	Y
40:03:068302:225/ЧЗУ1		
площадь 25 кв.м		
1	511556.39	1327206.83
2	511555.23	1327213.78
3	511551.60	1327211.20
4	511552.50	1327205.85
1	511556.39	1327206.83
40:03:068302:335/ЧЗУ1		
площадь 10795,0 кв.м		
1	511555.23	1327213.78
2	511553.96	1327221.48
3	511552.27	1327221.15
4	511552.11	1327226.15
5	511542.11	1327225.82
6	511542.28	1327220.83
7	511468.29	1327218.40
8	511439.94	1327210.79
9	511299.14	1327194.40
10	511286.52	1327215.80
11	511198.65	1327922.26
12	511213.42	1327943.01
13	511237.10	1327958.83
14	511265.03	1327963.23
15	511325.37	1327970.73
16	511353.72	1327974.91
17	511401.02	1327981.82
18	511447.81	1327988.73
19	511491.44	1327995.18
20	511494.90	1327996.34
21	511498.38	1327998.55
22	511500.90	1328001.18
23	511502.81	1328004.41
24	511503.97	1328008.22
25	511504.18	1328011.89
26	511502.35	1328028.69

27	511501.91	1328034.16
28	511501.80	1328040.81
29	511502.05	1328046.31
30	511502.80	1328053.09
31	511501.30	1328065.42
32	511500.13	1328060.68
33	511498.85	1328053.72
34	511498.09	1328046.91
35	511497.80	1328040.84
36	511497.93	1328033.59
37	511498.37	1328028.26
38	511500.19	1328011.57
39	511499.93	1328008.40
40	511499.18	1328006.09
41	511497.72	1328003.62
42	511495.98	1328001.77
43	511493.88	1328000.31
44	511490.72	1327999.11
45	511447.28	1327992.70
46	511400.14	1327985.77
47	511363.02	1327980.35
48	511347.20	1327987.27
49	511325.24	1327979.67
50	511263.03	1327971.15
51	511233.64	1327966.42
52	511207.70	1327949.13
53	511190.19	1327924.99
54	511278.84	1327212.63
55	511294.52	1327185.82
56	511476.31	1327206.97
57	511505.85	1327208.83
58	511551.51	1327211.76
59	511551.60	1327211.20
1	511555.23	1327213.78

Выписка из Единого государственного реестра недвижимости об объекте недвижимости

Сведения о характеристиках объекта недвижимости

На основании запроса от 30.07.2018 г., поступившего на рассмотрение 31.07.2018 г., сообщаем, что согласно записям Единого государственного реестра недвижимости:

Земельный участок			
(вид объекта недвижимости)			
Лист № ___ Раздела 1	Всего листов раздела 1 : ___	Всего разделов: ___	Всего листов выписки: ___
31.07.2018 № 99/2018/142379958			
Кадастровый номер:		40:03:068302:225	

Номер кадастрового квартала:	40:03:068302
Дата присвоения кадастрового номера:	09.06.2014
Ранее присвоенный государственный учетный номер:	данные отсутствуют
Адрес:	установлено относительно ориентира, расположенного за пределами участка. Ориентир населенный пункт. Участок находится примерно в 955 м от ориентира по направлению на северо-запад. Почтовый адрес ориентира: Калужская область, р-н Боровский, д. Добрино
Площадь:	860 +/- 51 кв. м
Кадастровая стоимость, руб.:	516894.4
Кадастровые номера расположенных в пределах земельного участка объектов недвижимости:	данные отсутствуют
Кадастровые номера объектов недвижимости, из которых образован объект недвижимости:	40:03:068302:211
Кадастровые номера образованных объектов недвижимости:	данные отсутствуют
Сведения о включении объекта недвижимости в состав предприятия как имущественного комплекса:	

Государственный регистратор		ФГИС ЕГРН
полное наименование должности	подпись	инициалы, фамилия

М.П.

Выписка из Единого государственного реестра недвижимости об объекте недвижимости

Сведения о характеристиках объекта недвижимости

Земельный участок			
(вид объекта недвижимости)			
Лист № ___ Раздела 1	Всего листов раздела 1 : ___	Всего разделов: ___	Всего листов выписки: ___
31.07.2018 № 99/2018/142379958			
Кадастровый номер:		40:03:068302:225	

Категория земель:	Земли промышленности, энергетики, транспорта, связи, радиовещания, телевидения, информатики, земли для обеспечения космической деятельности, земли обороны, безопасности и земли иного специального назначения
Виды разрешенного использования:	для размещения промышленных объектов
Сведения о кадастровом инженере:	Осипов Владимир Викторович №40-10-67, ООО "Бригантина"
Сведения о лесах, водных объектах и об иных природных объектах, расположенных в пределах земельного участка:	данные отсутствуют
Сведения о том, что земельный участок полностью или частично расположен в границах зоны с особыми условиями использования территории или территории объекта культурного наследия	данные отсутствуют
Сведения о том, что земельный участок расположен в границах особой экономической зоны, территории опережающего социально-экономического развития, зоны территориального развития в Российской Федерации, игровой зоны:	данные отсутствуют
Сведения о том, что земельный участок расположен в границах особо охраняемой природной территории, охотничьих угодий, лесничеств, лесопарков:	данные отсутствуют
Сведения о результатах проведения государственного земельного надзора:	данные отсутствуют
Сведения о расположении земельного участка в границах территории, в отношении которой утвержден проект межевания территории:	данные отсутствуют

Государственный регистратор		ФГИС ЕГРН
полное наименование должности	подпись	инициалы, фамилия

М.П.

Выписка из Единого государственного реестра недвижимости об объекте недвижимости
Сведения о характеристиках объекта недвижимости

Земельный участок			
(вид объекта недвижимости)			
Лист № ___ Раздела 1	Всего листов раздела 1 : ___	Всего разделов: ___	Всего листов выписки: ___
31.07.2018 № 99/2018/142379958			
Кадастровый номер:		40:03:068302:225	

Условный номер земельного участка:	данные отсутствуют
Сведения о принятии акта и (или) заключении договора, предусматривающих предоставление в соответствии с земельным законодательством исполнительным органом государственной власти или органом местного самоуправления находящегося в государственной или муниципальной собственности земельного участка для строительства наемного дома социального использования или наемного дома коммерческого использования:	данные отсутствуют
Сведения о том, что земельный участок или земельные участки образованы на основании решения об изъятии земельного участка и (или) расположенного на нем объекта недвижимости для государственных или муниципальных нужд:	данные отсутствуют
Сведения о том, что земельный участок образован из земель или земельного участка, государственная собственность на которые не разграничена:	данные отсутствуют
Сведения о наличии земельного спора о местоположении границ земельных участков:	данные отсутствуют
Статус записи об объекте недвижимости:	Сведения об объекте недвижимости имеют статус "актуальные"
Особые отметки:	Для данного земельного участка обеспечен доступ посредством земельного участка (земельных участков) с кадастровым номером (кадастровыми номерами) 40:03:068302:211:ЗУ1.
Получатель выписки:	Новокшонов Иван ВАсильевич

Государственный регистратор		ФГИС ЕГРН
полное наименование должности	подпись	инициалы, фамилия

М.П.

Выписка из Единого государственного реестра недвижимости об объекте недвижимости
Сведения о зарегистрированных правах

Земельный участок		
(вид объекта недвижимости)		
Лист № ___ Раздела 2	Всего листов раздела 2 : ___	Всего разделов: ___
31.07.2018 № 99/2018/142379958		
Кадастровый номер:	40:03:068302:225	
1. Правообладатель (правообладатели):	1.1.	Общество с ограниченной ответственностью "Индустриальный парк "Ворсино", ИНН: 4027068324
2. Вид, номер и дата государственной регистрации права:	2.1.	Собственность, № 40-40/003-40/003/002/2015-2276/1 от 03.04.2015
Ограничение прав и обременение объекта недвижимости:		
3.	вид:	Сервитут, Калужская область, Боровский район, д.Добрино, кад.№ 40:03:068302:225, Земельный участок, категория земель: земли промышленности, энергетики, транспорта, связи, радиовещания, телевидения, информатики, земли для обеспечения космической деятельности, земли обороны, безопасности и земли иного специального назначения, разрешенное использование: для размещения промышленных объектов, площадь 860 кв. м
3.1.1.	дата государственной регистрации:	05.09.2016
	номер государственной регистрации:	40-40/003-40/001/049/2016-1058/1
	срок, на который установлено ограничение прав и обременение объекта недвижимости:	с 05.09.2016, сервитут является постоянным
	лицо, в пользу которого установлено ограничение прав и обременение объекта недвижимости:	Публичное акционерное общество "Межрегиональная распределительная сетевая компания Центра и Приволжья", ИНН: 5260200603
	основание государственной регистрации:	Соглашение о предоставлении права пользования земельными участками (установление сервитута) от 12.08.2016 №2016/3386кэ
Государственный регистратор		ФГИС ЕГРН
полное наименование должности		инициалы, фамилия

М.П.

Земельный участок			
(вид объекта недвижимости)			
Лист № ___ Раздела 2	Всего листов раздела 2 : ___	Всего разделов: ___	Всего листов выписки: ___
31.07.2018 № 99/2018/142379958			
Кадастровый номер:		40:03:068302:225	

1.	Правообладатель (правообладатели):	1.2.	Общество с ограниченной ответственностью "Индустриальный парк "Ворсино", ИНН: 4027068324
2.	Вид, номер и дата государственной регистрации права:	2.2.	Сервитут (право), № 40-40/003-40/001/049/2016-1058/2 от 05.09.2016
Ограничение прав и обременение объекта недвижимости:			
3.	3.2.1.	вид:	Сервитут, Калужская область, Боровский район, д.Добрино, кад.№ 40:03:068302:225, Земельный участок, категория земель: земли промышленности, энергетики, транспорта, связи, радиовещания, телевидения, информатики, земли для обеспечения космической деятельности, земли обороны, безопасности и земли иного специального назначения, разрешенное использование: для размещения промышленных объектов, площадь 860 кв. м
		дата государственной регистрации:	05.09.2016
		номер государственной регистрации:	40-40/003-40/001/049/2016-1058/1
		срок, на который установлено ограничение прав и обременение объекта недвижимости:	с 05.09.2016, сервитут является постоянным
		лицо, в пользу которого установлено ограничение прав и обременение объекта недвижимости:	Публичное акционерное общество "Межрегиональная распределительная сетевая компания Центра и Приволжья", ИНН: 5260200603
		основание государственной регистрации:	Соглашение о предоставлении права пользования земельными участками (установление сервитута) от 12.08.2016 №2016/3386кэ
4.	Договоры участия в долевом строительстве:	данные отсутствуют	
5.	Заявленные в судебном порядке права требования:	данные отсутствуют	
6.	Сведения о возражении в отношении зарегистрированного права:	данные отсутствуют	
7.	Сведения о наличии решения об изъятии объекта недвижимости для государственных и муниципальных нужд:	данные отсутствуют	
8.	Сведения о невозможности государственной регистрации без личного участия правообладателя или его законного представителя:		
9.	Правопритязания и сведения о наличии поступивших, но не рассмотренных заявлений о проведении государственной регистрации права (перехода, прекращения права), ограничения права или обременения объекта недвижимости, сделки в отношении объекта недвижимости:	Принято заявление: Государственная регистрация договора сервитута 26.08.2016 15:31, запись №40/001/049/2016-1058.	
10.	Сведения об осуществлении государственной регистрации сделки, права, ограничения права без необходимого в силу закона согласия третьего лица, органа:	данные отсутствуют	
11.	Сведения о невозможности государственной регистрации перехода, прекращения, ограничения права на земельный участок из земель сельскохозяйственного назначения:		

Государственный регистратор		ФГИС ЕГРН
полное наименование должности	подпись	инициалы, фамилия

М.П.

Выписка из Единого государственного реестра недвижимости об объекте недвижимости
Описание местоположения земельного участка

Земельный участок			
(вид объекта недвижимости)			
Лист № ___ Раздела 3	Всего листов раздела 3 : ___	Всего разделов: ___	Всего листов выписки: ___
31.07.2018 № 99/2018/142379958			
Кадастровый номер:		40:03:068302:225	

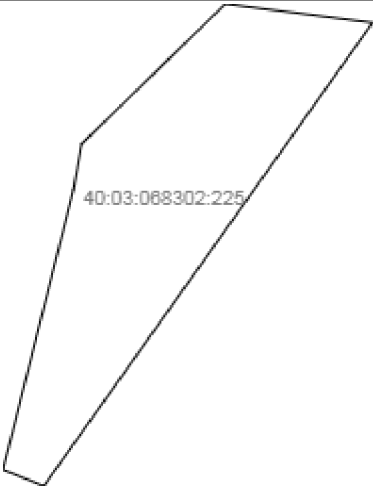
План (чертеж, схема) земельного участка			
			
Масштаб 1: данные отсутствуют	Условные обозначения:		

Государственный регистратор		ФГИС ЕГРН
полное наименование должности	подпись	инициалы, фамилия

М.П.

Выписка из Единого государственного реестра недвижимости об объекте недвижимости
Описание местоположения земельного участка

Земельный участок			
(вид объекта недвижимости)			
Лист № ___ Раздела 3	Всего листов раздела 3 : ___	Всего разделов: ___	Всего листов выписки: ___
31.07.2018 № 99/2018/142379958			
Кадастровый номер:		40:03:068302:225	

План (чертеж, схема) земельного участка			
			
Масштаб 1: данные отсутствуют	Условные обозначения:		

Государственный регистратор		ФГИС ЕГРН
полное наименование должности	подпись	инициалы, фамилия

М.П.

Выписка из Единого государственного реестра недвижимости об объекте недвижимости
Описание местоположения земельного участка

Земельный участок			
(вид объекта недвижимости)			
Лист № ___ Раздела 3.1	Всего листов раздела 3.1 : ___	Всего разделов: ___	Всего листов выписки: ___
31.07.2018 № 99/2018/142379958			
Кадастровый номер:		40:03:068302:225	

Описание местоположения границ земельного участка							
Номер п/п	Номер точки		Дирекционный угол	Горизонтальное проложение, м	Описание закрепления на местности	Кадастровые номера смежных участков	Сведения об адресах правообладателей смежных земельных участков
	начальная	конечная					
1	2	3	4	5	6	7	8
1	1	2	данные отсутствуют	данные отсутствуют	данные отсутствуют	данные отсутствуют	данные отсутствуют
2	2	3	данные отсутствуют	данные отсутствуют	данные отсутствуют	данные отсутствуют	данные отсутствуют
3	3	4	данные отсутствуют	данные отсутствуют	данные отсутствуют	данные отсутствуют	данные отсутствуют
4	4	5	данные отсутствуют	данные отсутствуют	данные отсутствуют	данные отсутствуют	данные отсутствуют
5	5	6	данные отсутствуют	данные отсутствуют	данные отсутствуют	данные отсутствуют	данные отсутствуют
6	6	1	данные отсутствуют	данные отсутствуют	данные отсутствуют	данные отсутствуют	данные отсутствуют

Государственный регистратор		ФГИС ЕГРН
полное наименование должности	подпись	инициалы, фамилия

М.П.

Выписка из Единого государственного реестра недвижимости об объекте недвижимости
Описание местоположения земельного участка

Земельный участок			
(вид объекта недвижимости)			
Лист № ___ Раздела 3.2	Всего листов раздела 3.2 : ___	Всего разделов: ___	Всего листов выписки: ___
31.07.2018 № 99/2018/142379958			
Кадастровый номер:		40:03:068302:225	

Сведения о характерных точках границы земельного участка				
Система координат				
Зона №				
Номер точки	Координаты		Описание закрепления на местности	Средняя квадратическая погрешность определения координат характерных точек границ земельного участка, м
	X	Y		
1	2	3	4	5
1	511589.64	1327214.81	данные отсутствуют	0.5
2	511605.64	1327231.24	данные отсутствуют	0.5
3	511603.52	1327248.08	данные отсутствуют	0.5
4	511550.65	1327210.52	данные отсутствуют	0.5
5	511552.5	1327205.85	данные отсутствуют	0.5
6	511584.47	1327213.91	данные отсутствуют	0.5

Государственный регистратор		ФГИС ЕГРН
полное наименование должности	подпись	инициалы, фамилия

М.П.

Выписка из Единого государственного реестра недвижимости об объекте недвижимости
Сведения о частях земельного участка

Земельный участок			
(вид объекта недвижимости)			
Лист № ___ Раздела 4	Всего листов раздела 4 : ___	Всего разделов: ___	Всего листов выписки: ___
31.07.2018 № 99/2018/142379958			
Кадастровый номер:		40:03:068302:225	

План (чертеж, схема) части земельного участка	Учетный номер части: 40:03:068302:225/1
	
Масштаб 1: данные отсутствуют	Условные обозначения:

Государственный регистратор		ФГИС ЕГРН
полное наименование должности	подпись	инициалы, фамилия

М.П.

Выписка из Единого государственного реестра недвижимости об объекте недвижимости
Сведения о частях земельного участка

Земельный участок			
<small>(вид объекта недвижимости)</small>			
Лист № ___ Раздела 4	Всего листов раздела 4 : ___	Всего разделов: ___	Всего листов выписки: ___
31.07.2018 № 99/2018/142379958			
Кадастровый номер:		40:03:068302:225	

План (чертеж, схема) части земельного участка	Учетный номер части: 40:03:068302:225/2
	
Масштаб 1: данные отсутствуют	Условные обозначения:

Государственный регистратор		ФГИС ЕГРН
полное наименование должности	подпись	инициалы, фамилия

М.П.

Выписка из Единого государственного реестра недвижимости об объекте недвижимости
Сведения о частях земельного участка

Земельный участок			
(вид объекта недвижимости)			
Лист № __ Раздела 4.1	Всего листов раздела 4.1 : __	Всего разделов: __	Всего листов выписки: __
31.07.2018 № 99/2018/142379958			
Кадастровый номер:		40:03:068302:225	

Учетный номер части	Площадь (м ²)	Содержание ограничения в использовании или ограничения права на объект недвижимости или обременения объекта недвижимости
1	2	3
1	7	Ограничения прав на земельный участок, предусмотренные статьями 56, 56.1 Земельного кодекса Российской Федерации, 40.00.2.73, Постановление Совета Министров СССР «Об утверждении правил охраны электрических сетей напряжением свыше 1000 вольт» № 255 от 26.03.1984
2	10	Ограничения прав на земельный участок, предусмотренные статьями 56, 56.1 Земельного кодекса Российской Федерации, 40.00.2.71, Постановление Совета Министров СССР «Об утверждении правил охраны электрических сетей напряжением свыше 1000 вольт» № 255 от 26.03.1984
данные отсутствуют	весь	Сервитут, Публичное акционерное общество "Межрегиональная распределительная сетевая компания Центра и Приволжья"

Государственный регистратор		ФГИС ЕГРН
полное наименование должности	подпись	инициалы, фамилия

М.П.

Выписка из Единого государственного реестра недвижимости об объекте недвижимости
Сведения о частях земельного участка

Земельный участок				
<small>(вид объекта недвижимости)</small>				
Лист № ___ Раздела 4.2		Всего листов раздела 4.2 : ___		Всего разделов: ___
Всего листов выписки: ___				
31.07.2018 № 99/2018/142379958				
Кадастровый номер:			40:03:068302:225	
Сведения о характерных точках границы части (частей) земельного участка				
Учетный номер части: 1				
Система координат: СК кадастрового округа				
Зона №				
Номер точки	Координаты, м		Описание закрепления на местности	Средняя квадратическая погрешность определения координат характерных точек границы части земельного участка, м
	X	Y		
1	2	3	4	5
5	511552.5	1327205.85	данные отсутствуют	0.5
5	511552.5	1327205.85	данные отсутствуют	0.5
7	511550.77	1327210.22	данные отсутствуют	данные отсутствуют
8	511555.46	1327206.6	данные отсутствуют	данные отсутствуют
Государственный регистратор			ФГИС ЕГРН	
полное наименование должности			подпись	
			инициалы, фамилия	

М.П.

Выписка из Единого государственного реестра недвижимости об объекте недвижимости
Сведения о частях земельного участка

Земельный участок				
<small>(вид объекта недвижимости)</small>				
Лист № ___ Раздела 4.2		Всего листов раздела 4.2 : ___		Всего разделов: ___
Всего листов выписки: ___				
31.07.2018 № 99/2018/142379958				
Кадастровый номер:			40:03:068302:225	
Сведения о характерных точках границы части (частей) земельного участка				
Учетный номер части: 2				
Система координат: СК кадастрового округа				
Зона №				
Номер точки	Координаты, м		Описание закрепления на местности	Средняя квадратическая погрешность определения координат характерных точек границы части земельного участка, м
	X	Y		
1	2	3	4	5
4	511550.65	1327210.52	данные отсутствуют	0.5
5	511552.5	1327205.85	данные отсутствуют	0.5
5	511552.5	1327205.85	данные отсутствуют	0.5
9	511550.86	1327210.67	данные отсутствуют	данные отсутствуют
10	511555.93	1327206.72	данные отсутствуют	данные отсутствуют
Государственный регистратор			ФГИС ЕГРН	
полное наименование должности			подпись	
			инициалы, фамилия	

М.П.

Выписка из Единого государственного реестра недвижимости об объекте недвижимости
Сведения о характеристиках объекта недвижимости

На основании запроса от 30.07.2018 г., поступившего на рассмотрение 31.07.2018 г., сообщаем, что согласно записям Единого государственного реестра недвижимости:

Земельный участок			
(вид объекта недвижимости)			
Лист № __ Раздела 1	Всего листов раздела 1 : __	Всего разделов: __	Всего листов выписки: __
31.07.2018 № 99/2018/142380052			
Кадастровый номер:		40:03:068302:335	

Номер кадастрового квартала:	40:03:068302
Дата присвоения кадастрового номера:	06.12.2017
Ранее присвоенный государственный учетный номер:	данные отсутствуют
Адрес:	установлено относительно ориентира, расположенного в границах участка. Почтовый адрес ориентира: Калужская область, р-н Боровский, в районе д. Добрино
Площадь:	502405 +/- 1240 кв. м
Кадастровая стоимость, руб.:	301965501.2
Кадастровые номера расположенных в пределах земельного участка объектов недвижимости:	40:03:000000:1573,40:03:000000:1019,40:03:068302:278,40:03:068302:286,40:03:000000:1714,40:03:068302:277,40:03:068302:279,40:03:068302:313,40:03:068302:314
Кадастровые номера объектов недвижимости, из которых образован объект недвижимости:	40:03:068302:327
Кадастровые	данные отсутствуют

номера образованных объектов недвижимости:	
Сведения о включении объекта недвижимости в состав предприятия как имущественного комплекса:	

Государственный регистратор		ФГИС ЕГРН
полное наименование должности	подпись	инициалы, фамилия

М.П.

Выписка из Единого государственного реестра недвижимости об объекте недвижимости

Сведения о характеристиках объекта недвижимости

Земельный участок			
(вид объекта недвижимости)			
Лист № ___ Раздела 1	Всего листов раздела 1 : ___	Всего разделов: ___	Всего листов выписки: ___
31.07.2018 № 99/2018/142380052			
Кадастровый номер:		40:03:068302:335	

Категория земель:	Земли промышленности, энергетики, транспорта, связи, радиовещания, телевидения, информатики, земли для обеспечения космической деятельности, земли обороны, безопасности и земли иного специального назначения
Виды разрешенного использования:	Для размещения промышленных объектов
Сведения о кадастровом инженерере:	Грицай Ольга Сергеевна №40-11-122
Сведения о лесах, водных объектах и об иных природных объектах, расположенных в пределах земельного участка:	данные отсутствуют
Сведения о том, что земельный участок полностью или частично расположен в границах зоны с особыми условиями использования территории или территории объекта культурного наследия	данные отсутствуют
Сведения о том, что земельный участок расположен в границах особой экономической зоны, территории опережающего социально-экономического развития, зоны территориального развития в Российской Федерации, игровой зоны:	данные отсутствуют
Сведения о том, что земельный участок расположен в границах особо охраняемой природной территории, охотничьих угодий, лесничеств, лесопарков:	данные отсутствуют
Сведения о результатах проведения государственного земельного надзора:	данные отсутствуют
Сведения о расположении земельного участка в границах территории, в отношении которой утвержден проект межевания территории:	данные отсутствуют

Государственный регистратор		ФГИС ЕГРН
полное наименование должности	подпись	инициалы, фамилия

М.П.

Выписка из Единого государственного реестра недвижимости об объекте недвижимости

Сведения о характеристиках объекта недвижимости

Земельный участок			
(вид объекта недвижимости)			
Лист № __ Раздела 1	Всего листов раздела 1 : __	Всего разделов: __	Всего листов выписки: __
31.07.2018 № 99/2018/142380052			
Кадастровый номер:		40:03:068302:335	

Условный номер земельного участка:	данные отсутствуют
Сведения о принятии акта и (или) заключении договора, предусматривающих предоставление в соответствии с земельным законодательством исполнительным органом государственной власти или органом местного самоуправления находящегося в государственной или муниципальной собственности земельного участка для строительства наемного дома социального использования или наемного дома коммерческого использования:	данные отсутствуют
Сведения о том, что земельный участок или земельные участки образованы на основании решения об изъятии земельного участка и (или) расположенного на нем объекта недвижимости для государственных или муниципальных нужд:	данные отсутствуют
Сведения о том, что земельный участок образован из земель или земельного участка, государственная собственность на которые не разграничена:	данные отсутствуют
Сведения о наличии земельного спора о местоположении границ земельных участков:	данные отсутствуют
Статус записи об объекте недвижимости:	Сведения об объекте недвижимости имеют статус "актуальные"
Особые отметки:	
Получатель выписки:	Новокшенов Иван Васильевич

Государственный регистратор		ФГИС ЕГРН
полное наименование должности	подпись	инициалы, фамилия

М.П.

Выписка из Единого государственного реестра недвижимости об объекте недвижимости
Сведения о зарегистрированных правах

Земельный участок	
(вид объекта недвижимости)	
Лист № __ Раздела 2	Всего листов раздела 2 : __
Всего разделов: __	
Всего листов выписки: __	
31.07.2018 № 99/2018/142380052	
Кадастровый номер:	40:03:068302:335
1. Правообладатель (правообладатели):	1.1. Общество с ограниченной ответственностью "Индустриальный парк "Ворсино", ИНН: 4027068324
2. Вид, номер и дата государственной регистрации права:	2.1. Собственность, № 40:03:068302:335-40/003/2018-7 от 28.06.2018
3. Ограничение прав и обременение объекта недвижимости:	
вид:	Сервитут, Земельные участки в границах пользования частью №3(площадью 331 кв.м), частью №14 (площадью 162 кв.м), частью №15 (площадью 2433 кв.м) , общая площадь землепользования составляет 2926 кв.м., являющиеся частями земельного участка, расположенного по адресу: Калужская область, Боровский район, д.Добрино, кад.№ 40:03:068302:226, категория земель: земли промышленности, энергетики, транспорта, связи, радиовещания, телевидения, информатики, земли для обеспечения космической деятельности, земли обороны, безопасности и земли иного специального назначения, разрешенное использование: для размещения промышленных объектов, площадь 511788 кв. м
3.1.1. дата государственной регистрации:	28.06.2018
номер государственной регистрации:	40:03:068302:335-40/003/2018-6
срок, на который установлено ограничение прав и обременение объекта недвижимости:	с 29.11.2016 постоянно
лицо, в пользу которого установлено ограничение прав и обременение объекта недвижимости:	Закрытое акционерное общество "Л' Ореаль", ИНН: 7726059896
основание государственной регистрации:	Соглашение о предоставлении права ограниченного пользования земельным участком (установлении сервитута) от 21.09.2016; Дополнительное соглашение №1 к Соглашению о предоставлении права ограниченного пользования земельным участком (установлении сервитута) от 21 сентября 2016 года от 31.10.2017
3.1.2. вид:	Сервитут, В границах пользования частью №11 (площадью 128 кв.м.), частью №12 (площадью 115 кв.м.), частью №14 (площадью 143 кв.м) расположенные по адресу: Калужская область, Боровский район, д.Добрино, кад.№ 40:03:068302:226, Земельный участок, категория земель: земли промышленности, энергетики, транспорта, связи, радиовещания, телевидения, информатики, земли для обеспечения космической деятельности, земли обороны, безопасности и земли иного специального назначения, разрешенное использование: для размещения промышленных объектов, площадь 536 918 кв. м
дата государственной регистрации:	28.06.2018
номер государственной регистрации:	40:03:068302:335-40/003/2018-4

срок, на который установлено ограничение прав и обременение объекта недвижимости:	бессрочно
лицо, в пользу которого установлено ограничение прав и обременение объекта недвижимости:	Закрытое акционерное общество "Триада-Импекс", ИНН: 7706139021
основание государственной регистрации:	Соглашение о предоставлении права ограничения пользования земельным участком (сервитута) от 21.07.2016; Дополнительное соглашение №1 к Соглашению о предоставлении права ограниченного пользования земельным участком (сервитута) от 21 июля 2016 года от 31.10.2017

Государственный регистратор		ФГИС ЕГРН
полное наименование должности	подпись	инициалы, фамилия

М.П.

Земельный участок			
(вид объекта недвижимости)			
Лист № ___ Раздела 2	Всего листов раздела 2 : ___	Всего разделов: ___	Всего листов выписки: ___
31.07.2018 № 99/2018/142380052			
Кадастровый номер:		40:03:068302:335	

3.1.3.	Сервитут, Земельные участки в границах пользования: ч.2-185кв.м., ч.13- 100кв.м. являющиеся частью земельного участка по адресу: Калужская область, Боровский район, д.Добрино, кад.№ 40:03:068302:226, Земельный участок, категория земель: земли промышленности, энергетики, транспорта, связи, радиовещания, телевидения, информатики, земли для обеспечения космической деятельности, земли обороны, безопасности и земли иного специального назначения, разрешенное использование: для размещения промышленных объектов, площадь 536 918 кв. м
вид:	
дата государственной регистрации:	28.06.2018
номер государственной регистрации:	40:03:068302:335-40/003/2018-5
срок, на который установлено ограничение прав и обременение объекта недвижимости:	с 09.09.2016
лицо, в пользу которого установлено ограничение прав и обременение объекта недвижимости:	Общество с ограниченной ответственностью

	"Производственное объединение "Металлист", ИНН: 4025082394
основание государственной регистрации:	Дополнительное соглашение к Соглашению о предоставлении права ограниченного пользования земельными участками (установлении сервитута) от 1 октября 2015г. от 08.08.2016 №2
3.1.4.	Сервитут, Земельные участки в границах пользования: учетный номер части 1 - площадью 185 кв.м. и учетный номер части 11 - площадью 100 кв.м. являющиеся частью земельного участка с кад. №40:03:068302:327 по адресу: Калужская область, Боровский район, д.Добрино, категория земель: земли промышленности, энергетики, транспорта, связи, радиовещания, телевидения, информатики, земли для обеспечения космической деятельности, земли обороны, безопасности и земли иного специального назначения, разрешенное использование: для размещения промышленных объектов, площадь 511 788 кв.м.
вид:	
дата государственной регистрации:	28.06.2018
номер государственной регистрации:	40:03:068302:335-40/003/2018-3
срок, на который установлено ограничение прав и обременение объекта недвижимости:	с 02.11.2015 неопределен
лицо, в пользу которого установлено ограничение прав и обременение объекта недвижимости:	Общество с ограниченной ответственностью "Производственное объединение "Металлист", ИНН: 4025082394
основание государственной регистрации:	Соглашение о предоставлении права ограниченного пользования земельными участками (установлении сервитута) от 01.10.2015; Дополнительное соглашение к Соглашению о предоставлении права ограниченного пользования земельным участком (сервитута) от 01 октября 2015 года, от 31.10.2017 №4;

Дополнительное соглашение к Соглашению о предоставлении права ограниченного пользования земельными участками (установлении сервитута) от 1 октября 2015г. от 08.08.2016 №2

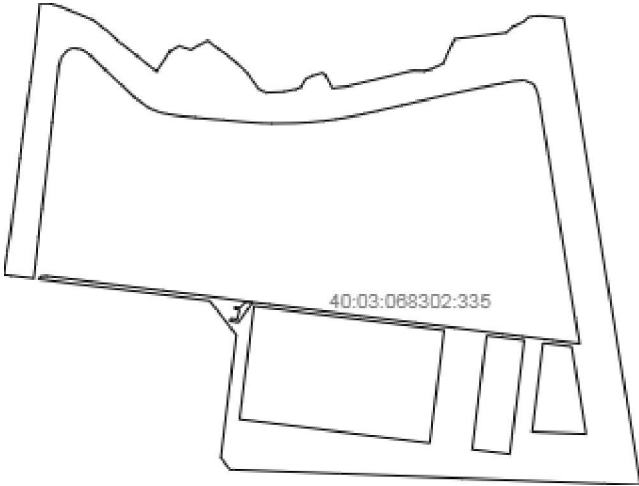
1.	Правообладатель (правообладатели):	1.2.	Закрытое акционерное общество "Триада-Импекс", ИНН: 7706139021
2.	Вид, номер и дата государственной регистрации права:	2.2.	Сервитут (право), № 40:03:068302:335-40/003/2018-2 от 28.06.2018
3.	Ограничение прав и обременение объекта недвижимости:	не зарегистрировано	
1.	Правообладатель (правообладатели):	1.3.	Общество с ограниченной ответственностью "Производственное объединение "Металлист", ИНН: 4025082394
2.	Вид, номер и дата государственной регистрации права:	2.3.	Сервитут (право), № 40:03:068302:335-40/003/2018-1 от 28.06.2018
3.	Ограничение прав и обременение объекта недвижимости:	не зарегистрировано	
4.	Договоры участия в долевом строительстве:	данные отсутствуют	
5.	Заявленные в судебном порядке права требования:	данные отсутствуют	
6.	Сведения о возражении в отношении зарегистрированного права:	данные отсутствуют	
7.	Сведения о наличии решения об изъятии объекта недвижимости для государственных и муниципальных нужд:	данные отсутствуют	
8.	Сведения о невозможности государственной регистрации без личного участия правообладателя или его законного представителя:		
9.	Правопритязания и сведения о наличии поступивших, но не рассмотренных заявлений о проведении государственной регистрации права (перехода, прекращения права), ограничения права или обременения объекта недвижимости, сделки в отношении объекта недвижимости:	данные отсутствуют	
10.	Сведения об осуществлении государственной регистрации сделки, права, ограничения права без необходимого в силу закона согласия третьего лица, органа:	данные отсутствуют	
11.	Сведения о невозможности государственной регистрации перехода, прекращения, ограничения права на земельный участок из земель сельскохозяйственного назначения:		

Государственный регистратор		ФГИС ЕГРН
полное наименование должности	подпись	инициалы, фамилия

М.П.

Выписка из Единого государственного реестра недвижимости об объекте недвижимости
Описание местоположения земельного участка

Земельный участок			
(вид объекта недвижимости)			
Лист № __ Раздела 3	Всего листов раздела 3 : __	Всего разделов: __	Всего листов выписки: __
31.07.2018 № 99/2018/142380052			
Кадастровый номер:		40:03:068302:335	

План (чертеж, схема) земельного участка		
		
Масштаб 1: данные отсутствуют	Условные обозначения:	

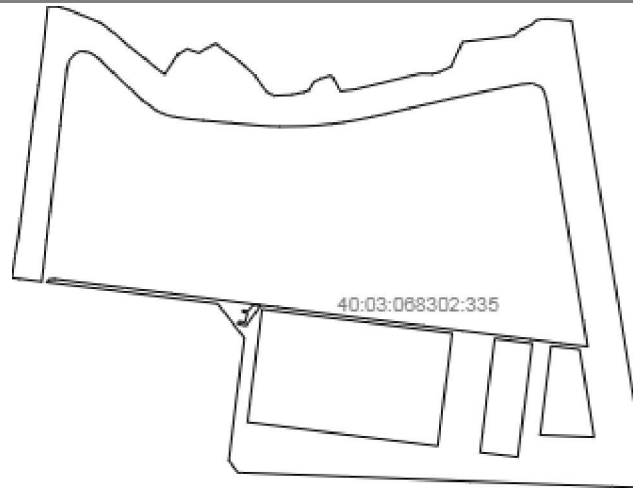
Государственный регистратор		ФГИС ЕГРН
полное наименование должности	подпись	инициалы, фамилия

М.П.

Выписка из Единого государственного реестра недвижимости об объекте недвижимости
Описание местоположения земельного участка

Земельный участок			
(вид объекта недвижимости)			
Лист № ___ Раздела 3	Всего листов раздела 3 : ___	Всего разделов: ___	Всего листов выписки: ___
31.07.2018 № 99/2018/142380052			
Кадастровый номер:		40:03:068302:335	

План (чертеж, схема) земельного участка



Масштаб 1: данные отсутствуют	Условные обозначения:		
-------------------------------	-----------------------	--	--

Государственный регистратор		ФГИС ЕГРН
полное наименование должности	подпись	инициалы, фамилия

М.П.

Выписка из Единого государственного реестра недвижимости об объекте недвижимости
Описание местоположения земельного участка

Земельный участок			
(вид объекта недвижимости)			
Лист № __ Раздела 3.1	Всего листов раздела 3.1: __	Всего разделов: __	Всего листов выписки: __
31.07.2018 № 99/2018/142380052			
Кадастровый номер:		40:03:068302:335	

Описание местоположения границ земельного участка							
Номер п/п	Номер точки		Дирекционный угол	Горизонтальное проложение, м	Описание закрепления на местности	Кадастровые номера смежных участков	Сведения об адресах правообладателей смежных земельных участков
	начальная	конечная					
1	2	3	4	5	6	7	8
1	1	2	данные отсутствуют	данные отсутствуют	данные отсутствуют	данные отсутствуют	данные отсутствуют
2	2	3	данные отсутствуют	данные отсутствуют	данные отсутствуют	данные отсутствуют	данные отсутствуют
3	3	4	данные отсутствуют	данные отсутствуют	данные отсутствуют	данные отсутствуют	данные отсутствуют
4	4	5	данные отсутствуют	данные отсутствуют	данные отсутствуют	данные отсутствуют	данные отсутствуют
5	5	6	данные отсутствуют	данные отсутствуют	данные отсутствуют	данные отсутствуют	данные отсутствуют
6	6	7	данные отсутствуют	данные отсутствуют	данные отсутствуют	данные отсутствуют	данные отсутствуют
7	7	8	данные отсутствуют	данные отсутствуют	данные отсутствуют	данные отсутствуют	данные отсутствуют
8	8	9	данные отсутствуют	данные отсутствуют	данные отсутствуют	данные отсутствуют	данные отсутствуют
9	9	10	данные отсутствуют	данные отсутствуют	данные отсутствуют	данные отсутствуют	данные отсутствуют
10	10	11	данные отсутствуют	данные отсутствуют	данные отсутствуют	данные отсутствуют	данные отсутствуют
11	11	12	данные отсутствуют	данные отсутствуют	данные отсутствуют	данные отсутствуют	данные отсутствуют
12	12	13	данные отсутствуют	данные отсутствуют	данные отсутствуют	данные отсутствуют	данные отсутствуют
13	13	14	данные отсутствуют	данные отсутствуют	данные отсутствуют	данные отсутствуют	данные отсутствуют

14	14	15	данные отсутствуют	данные отсутствуют	данные отсутствуют	данные отсутствуют	данные отсутствуют
15	15	16	данные отсутствуют	данные отсутствуют	данные отсутствуют	данные отсутствуют	данные отсутствуют

Государственный регистратор					ФГИС ЕГРН		
полное наименование должности					подпись		инициалы, фамилия

М.П.

Выписка из Единого государственного реестра недвижимости об объекте недвижимости
Описание местоположения земельного участка

Земельный участок			
(вид объекта недвижимости)			
Лист № __ Раздела 3.1	Всего листов раздела 3.1 : __	Всего разделов: __	Всего листов выписки: __
31.07.2018 № 99/2018/142380052			
Кадастровый номер:		40:03:068302:335	

Описание местоположения границ земельного участка							
Номер п/п	Номер точки		Дирекционный угол	Горизонтальное проложение, м	Описание закрепления на местности	Кадастровые номера смежных участков	Сведения об адресах правообладателей смежных земельных участков
	начальная	конечная					
1	2	3	4	5	6	7	8
16	16	17	данные отсутствуют	данные отсутствуют	данные отсутствуют	данные отсутствуют	данные отсутствуют
17	17	18	данные отсутствуют	данные отсутствуют	данные отсутствуют	данные отсутствуют	данные отсутствуют
18	18	19	данные отсутствуют	данные отсутствуют	данные отсутствуют	данные отсутствуют	данные отсутствуют
19	19	20	данные отсутствуют	данные отсутствуют	данные отсутствуют	данные отсутствуют	данные отсутствуют
20	20	21	данные отсутствуют	данные отсутствуют	данные отсутствуют	данные отсутствуют	данные отсутствуют
21	21	22	данные отсутствуют	данные отсутствуют	данные отсутствуют	данные отсутствуют	данные отсутствуют
22	22	23	данные отсутствуют	данные отсутствуют	данные отсутствуют	данные отсутствуют	данные отсутствуют
23	23	24	данные отсутствуют	данные отсутствуют	данные отсутствуют	данные отсутствуют	данные отсутствуют
24	24	25	данные отсутствуют	данные отсутствуют	данные отсутствуют	данные отсутствуют	данные отсутствуют
25	25	26	данные отсутствуют	данные отсутствуют	данные отсутствуют	данные отсутствуют	данные отсутствуют
26	26	27	данные отсутствуют	данные отсутствуют	данные отсутствуют	данные отсутствуют	данные отсутствуют
27	27	28	данные отсутствуют	данные отсутствуют	данные отсутствуют	данные отсутствуют	данные отсутствуют
28	28	29	данные	данные	данные отсутствуют	данные отсутствуют	данные отсутствуют

			отсутствуют	отсутствуют			
29	29	30	данные отсутствуют	данные отсутствуют	данные отсутствуют	данные отсутствуют	данные отсутствуют
30	30	31	данные отсутствуют	данные отсутствуют	данные отсутствуют	данные отсутствуют	данные отсутствуют

Государственный регистратор		ФГИС ЕГРН
полное наименование должности	подпись	инициалы, фамилия

М.П.

Выписка из Единого государственного реестра недвижимости об объекте недвижимости
Описание местоположения земельного участка

Земельный участок			
(вид объекта недвижимости)			
Лист № __ Раздела 3.1	Всего листов раздела 3.1 : __	Всего разделов: __	Всего листов выписки: __
31.07.2018 № 99/2018/142380052			
Кадастровый номер:		40:03:068302:335	

Описание местоположения границ земельного участка							
Номер п/п	Номер точки		Дирекционный угол	Горизонтальное проложение, м	Описание закрепления на местности	Кадастровые номера смежных участков	Сведения об адресах правообладателей смежных земельных участков
	начальная	конечная					
1	2	3	4	5	6	7	8
31	31	32	данные отсутствуют	данные отсутствуют	данные отсутствуют	данные отсутствуют	данные отсутствуют
32	32	33	данные отсутствуют	данные отсутствуют	данные отсутствуют	данные отсутствуют	данные отсутствуют
33	33	34	данные отсутствуют	данные отсутствуют	данные отсутствуют	данные отсутствуют	данные отсутствуют
34	34	35	данные отсутствуют	данные отсутствуют	данные отсутствуют	данные отсутствуют	данные отсутствуют
35	35	36	данные отсутствуют	данные отсутствуют	данные отсутствуют	данные отсутствуют	данные отсутствуют
36	36	37	данные отсутствуют	данные отсутствуют	данные отсутствуют	данные отсутствуют	данные отсутствуют
37	37	38	данные отсутствуют	данные отсутствуют	данные отсутствуют	данные отсутствуют	данные отсутствуют
38	38	39	данные отсутствуют	данные отсутствуют	данные отсутствуют	данные отсутствуют	данные отсутствуют
39	39	40	данные отсутствуют	данные отсутствуют	данные отсутствуют	данные отсутствуют	данные отсутствуют
40	40	41	данные отсутствуют	данные отсутствуют	данные отсутствуют	данные отсутствуют	данные отсутствуют
41	41	42	данные отсутствуют	данные отсутствуют	данные отсутствуют	данные отсутствуют	данные отсутствуют
42	42	43	данные отсутствуют	данные отсутствуют	данные отсутствуют	данные отсутствуют	данные отсутствуют
43	43	44	данные отсутствуют	данные отсутствуют	данные отсутствуют	данные отсутствуют	данные отсутствуют

			отсутствуют	отсутствуют			
44	44	45	данные отсутствуют	данные отсутствуют	данные отсутствуют	данные отсутствуют	данные отсутствуют
45	45	46	данные отсутствуют	данные отсутствуют	данные отсутствуют	данные отсутствуют	данные отсутствуют

Государственный регистратор		ФГИС ЕГРН
полное наименование должности	подпись	инициалы, фамилия

М.П.

Выписка из Единого государственного реестра недвижимости об объекте недвижимости
Описание местоположения земельного участка

Земельный участок			
(вид объекта недвижимости)			
Лист № __ Раздела 3.1	Всего листов раздела 3.1 : __	Всего разделов: __	Всего листов выписки: __
31.07.2018 № 99/2018/142380052			
Кадастровый номер:		40:03:068302:335	

Описание местоположения границ земельного участка							
Номер п/п	Номер точки		Дирекционный угол	Горизонтальное проложение, м	Описание закрепления на местности	Кадастровые номера смежных участков	Сведения об адресах правообладателей смежных земельных участков
	начальная	конечная					
1	2	3	4	5	6	7	8
46	46	47	данные отсутствуют	данные отсутствуют	данные отсутствуют	данные отсутствуют	данные отсутствуют
47	47	48	данные отсутствуют	данные отсутствуют	данные отсутствуют	данные отсутствуют	данные отсутствуют
48	48	49	данные отсутствуют	данные отсутствуют	данные отсутствуют	данные отсутствуют	данные отсутствуют
49	49	50	данные отсутствуют	данные отсутствуют	данные отсутствуют	данные отсутствуют	данные отсутствуют
50	50	51	данные отсутствуют	данные отсутствуют	данные отсутствуют	данные отсутствуют	данные отсутствуют
51	51	52	данные отсутствуют	данные отсутствуют	данные отсутствуют	данные отсутствуют	данные отсутствуют
52	52	53	данные отсутствуют	данные отсутствуют	данные отсутствуют	данные отсутствуют	данные отсутствуют
53	53	54	данные отсутствуют	данные отсутствуют	данные отсутствуют	данные отсутствуют	данные отсутствуют
54	54	55	данные отсутствуют	данные отсутствуют	данные отсутствуют	данные отсутствуют	данные отсутствуют
55	55	56	данные отсутствуют	данные отсутствуют	данные отсутствуют	данные отсутствуют	данные отсутствуют
56	56	57	данные отсутствуют	данные отсутствуют	данные отсутствуют	данные отсутствуют	данные отсутствуют
57	57	58	данные отсутствуют	данные отсутствуют	данные отсутствуют	данные отсутствуют	данные отсутствуют
58	58	59	данные	данные	данные отсутствуют	данные отсутствуют	данные отсутствуют

			отсутствуют	отсутствуют			
59	59	60	данные отсутствуют	данные отсутствуют	данные отсутствуют	данные отсутствуют	данные отсутствуют
60	60	61	данные отсутствуют	данные отсутствуют	данные отсутствуют	данные отсутствуют	данные отсутствуют

Государственный регистратор		ФГИС ЕГРН
полное наименование должности	подпись	инициалы, фамилия

М.П.

Выписка из Единого государственного реестра недвижимости об объекте недвижимости
Описание местоположения земельного участка

Земельный участок			
(вид объекта недвижимости)			
Лист № __ Раздела 3.1	Всего листов раздела 3.1 : __	Всего разделов: __	Всего листов выписки: __
31.07.2018 № 99/2018/142380052			
Кадастровый номер:		40:03:068302:335	

Описание местоположения границ земельного участка							
Номер п/п	Номер точки		Дирекционный угол	Горизонтальное проложение, м	Описание закрепления на местности	Кадастровые номера смежных участков	Сведения об адресах правообладателей смежных земельных участков
	начальная	конечная					
1	2	3	4	5	6	7	8
61	61	62	данные отсутствуют	данные отсутствуют	данные отсутствуют	данные отсутствуют	данные отсутствуют
62	62	63	данные отсутствуют	данные отсутствуют	данные отсутствуют	данные отсутствуют	данные отсутствуют
63	63	64	данные отсутствуют	данные отсутствуют	данные отсутствуют	данные отсутствуют	данные отсутствуют
64	64	65	данные отсутствуют	данные отсутствуют	данные отсутствуют	данные отсутствуют	данные отсутствуют
65	65	66	данные отсутствуют	данные отсутствуют	данные отсутствуют	данные отсутствуют	данные отсутствуют
66	66	67	данные отсутствуют	данные отсутствуют	данные отсутствуют	данные отсутствуют	данные отсутствуют
67	67	68	данные отсутствуют	данные отсутствуют	данные отсутствуют	данные отсутствуют	данные отсутствуют
68	68	69	данные отсутствуют	данные отсутствуют	данные отсутствуют	данные отсутствуют	данные отсутствуют
69	69	70	данные отсутствуют	данные отсутствуют	данные отсутствуют	данные отсутствуют	данные отсутствуют
70	70	71	данные отсутствуют	данные отсутствуют	данные отсутствуют	данные отсутствуют	данные отсутствуют
71	71	72	данные отсутствуют	данные отсутствуют	данные отсутствуют	данные отсутствуют	данные отсутствуют
72	72	73	данные отсутствуют	данные отсутствуют	данные отсутствуют	данные отсутствуют	данные отсутствуют
73	73	74	данные отсутствуют	данные отсутствуют	данные отсутствуют	данные отсутствуют	данные отсутствуют

			отсутствуют	отсутствуют			
74	74	75	данные отсутствуют	данные отсутствуют	данные отсутствуют	данные отсутствуют	данные отсутствуют
75	75	76	данные отсутствуют	данные отсутствуют	данные отсутствуют	данные отсутствуют	данные отсутствуют

Государственный регистратор		ФГИС ЕГРН
полное наименование должности	подпись	инициалы, фамилия

М.П.

Выписка из Единого государственного реестра недвижимости об объекте недвижимости
Описание местоположения земельного участка

Земельный участок			
(вид объекта недвижимости)			
Лист № __ Раздела 3.1	Всего листов раздела 3.1 : __	Всего разделов: __	Всего листов выписки: __
31.07.2018 № 99/2018/142380052			
Кадастровый номер:		40:03:068302:335	

Описание местоположения границ земельного участка							
Номер п/п	Номер точки		Дирекционный угол	Горизонтальное проложение, м	Описание закрепления на местности	Кадастровые номера смежных участков	Сведения об адресах правообладателей смежных земельных участков
	начальная	конечная					
1	2	3	4	5	6	7	8
76	76	77	данные отсутствуют	данные отсутствуют	данные отсутствуют	данные отсутствуют	данные отсутствуют
77	77	78	данные отсутствуют	данные отсутствуют	данные отсутствуют	данные отсутствуют	данные отсутствуют
78	78	79	данные отсутствуют	данные отсутствуют	данные отсутствуют	данные отсутствуют	данные отсутствуют
79	79	80	данные отсутствуют	данные отсутствуют	данные отсутствуют	данные отсутствуют	данные отсутствуют
80	80	81	данные отсутствуют	данные отсутствуют	данные отсутствуют	данные отсутствуют	данные отсутствуют
81	81	82	данные отсутствуют	данные отсутствуют	данные отсутствуют	данные отсутствуют	данные отсутствуют
82	82	83	данные отсутствуют	данные отсутствуют	данные отсутствуют	данные отсутствуют	данные отсутствуют
83	83	84	данные отсутствуют	данные отсутствуют	данные отсутствуют	данные отсутствуют	данные отсутствуют
84	84	85	данные отсутствуют	данные отсутствуют	данные отсутствуют	данные отсутствуют	данные отсутствуют
85	85	86	данные отсутствуют	данные отсутствуют	данные отсутствуют	данные отсутствуют	данные отсутствуют
86	86	87	данные отсутствуют	данные отсутствуют	данные отсутствуют	данные отсутствуют	данные отсутствуют
87	87	88	данные отсутствуют	данные отсутствуют	данные отсутствуют	данные отсутствуют	данные отсутствуют
88	88	89	данные отсутствуют	данные отсутствуют	данные отсутствуют	данные отсутствуют	данные отсутствуют

			отсутствуют	отсутствуют			
89	89	90	данные отсутствуют	данные отсутствуют	данные отсутствуют	данные отсутствуют	данные отсутствуют
90	90	91	данные отсутствуют	данные отсутствуют	данные отсутствуют	данные отсутствуют	данные отсутствуют

Государственный регистратор		ФГИС ЕГРН
полное наименование должности	подпись	инициалы, фамилия

М.П.

Выписка из Единого государственного реестра недвижимости об объекте недвижимости
Описание местоположения земельного участка

Земельный участок			
(вид объекта недвижимости)			
Лист № __ Раздела 3.1	Всего листов раздела 3.1 : __	Всего разделов: __	Всего листов выписки: __
31.07.2018 № 99/2018/142380052			
Кадастровый номер:		40:03:068302:335	

Описание местоположения границ земельного участка							
Номер п/п	Номер точки		Дирекционный угол	Горизонтальное проложение, м	Описание закрепления на местности	Кадастровые номера смежных участков	Сведения об адресах правообладателей смежных земельных участков
	начальная	конечная					
1	2	3	4	5	6	7	8
91	91	92	данные отсутствуют	данные отсутствуют	данные отсутствуют	данные отсутствуют	данные отсутствуют
92	92	93	данные отсутствуют	данные отсутствуют	данные отсутствуют	данные отсутствуют	данные отсутствуют
93	93	94	данные отсутствуют	данные отсутствуют	данные отсутствуют	данные отсутствуют	данные отсутствуют
94	94	95	данные отсутствуют	данные отсутствуют	данные отсутствуют	данные отсутствуют	данные отсутствуют
95	95	96	данные отсутствуют	данные отсутствуют	данные отсутствуют	данные отсутствуют	данные отсутствуют
96	96	97	данные отсутствуют	данные отсутствуют	данные отсутствуют	данные отсутствуют	данные отсутствуют
97	97	98	данные отсутствуют	данные отсутствуют	данные отсутствуют	данные отсутствуют	данные отсутствуют
98	98	99	данные отсутствуют	данные отсутствуют	данные отсутствуют	данные отсутствуют	данные отсутствуют
99	99	100	данные отсутствуют	данные отсутствуют	данные отсутствуют	данные отсутствуют	данные отсутствуют
100	100	101	данные отсутствуют	данные отсутствуют	данные отсутствуют	данные отсутствуют	данные отсутствуют
101	101	102	данные отсутствуют	данные отсутствуют	данные отсутствуют	данные отсутствуют	данные отсутствуют
102	102	103	данные отсутствуют	данные отсутствуют	данные отсутствуют	данные отсутствуют	данные отсутствуют
103	103	104	данные отсутствуют	данные отсутствуют	данные отсутствуют	данные отсутствуют	данные отсутствуют

			отсутствуют	отсутствуют			
104	104	105	данные отсутствуют	данные отсутствуют	данные отсутствуют	данные отсутствуют	данные отсутствуют
105	105	106	данные отсутствуют	данные отсутствуют	данные отсутствуют	данные отсутствуют	данные отсутствуют

Государственный регистратор		ФГИС ЕГРН
полное наименование должности	подпись	инициалы, фамилия

М.П.

Выписка из Единого государственного реестра недвижимости об объекте недвижимости
Описание местоположения земельного участка

Земельный участок			
(вид объекта недвижимости)			
Лист № __ Раздела 3.1	Всего листов раздела 3.1 : __	Всего разделов: __	Всего листов выписки: __
31.07.2018 № 99/2018/142380052			
Кадастровый номер:		40:03:068302:335	

Описание местоположения границ земельного участка							
Номер п/п	Номер точки		Дирекционный угол	Горизонтальное проложение, м	Описание закрепления на местности	Кадастровые номера смежных участков	Сведения об адресах правообладателей смежных земельных участков
	начальная	конечная					
1	2	3	4	5	6	7	8
106	106	107	данные отсутствуют	данные отсутствуют	данные отсутствуют	данные отсутствуют	данные отсутствуют
107	107	108	данные отсутствуют	данные отсутствуют	данные отсутствуют	данные отсутствуют	данные отсутствуют
108	108	109	данные отсутствуют	данные отсутствуют	данные отсутствуют	данные отсутствуют	данные отсутствуют
109	109	110	данные отсутствуют	данные отсутствуют	данные отсутствуют	данные отсутствуют	данные отсутствуют
110	110	111	данные отсутствуют	данные отсутствуют	данные отсутствуют	данные отсутствуют	данные отсутствуют
111	111	112	данные отсутствуют	данные отсутствуют	данные отсутствуют	данные отсутствуют	данные отсутствуют
112	112	113	данные отсутствуют	данные отсутствуют	данные отсутствуют	данные отсутствуют	данные отсутствуют
113	113	114	данные отсутствуют	данные отсутствуют	данные отсутствуют	данные отсутствуют	данные отсутствуют
114	114	115	данные отсутствуют	данные отсутствуют	данные отсутствуют	данные отсутствуют	данные отсутствуют
115	115	116	данные отсутствуют	данные отсутствуют	данные отсутствуют	данные отсутствуют	данные отсутствуют
116	116	117	данные отсутствуют	данные отсутствуют	данные отсутствуют	данные отсутствуют	данные отсутствуют
117	117	118	данные отсутствуют	данные отсутствуют	данные отсутствуют	данные отсутствуют	данные отсутствуют
118	118	119	данные отсутствуют	данные отсутствуют	данные отсутствуют	данные отсутствуют	данные отсутствуют

			отсутствуют	отсутствуют			
119	119	120	данные отсутствуют	данные отсутствуют	данные отсутствуют	данные отсутствуют	данные отсутствуют
120	120	121	данные отсутствуют	данные отсутствуют	данные отсутствуют	данные отсутствуют	данные отсутствуют

Государственный регистратор		ФГИС ЕГРН
полное наименование должности	подпись	инициалы, фамилия

М.П.

Выписка из Единого государственного реестра недвижимости об объекте недвижимости
Описание местоположения земельного участка

Земельный участок			
(вид объекта недвижимости)			
Лист № __ Раздела 3.1	Всего листов раздела 3.1 : __	Всего разделов: __	Всего листов выписки: __
31.07.2018 № 99/2018/142380052			
Кадастровый номер:		40:03:068302:335	

Описание местоположения границ земельного участка							
Номер п/п	Номер точки		Дирекционный угол	Горизонтальное проложение, м	Описание закрепления на местности	Кадастровые номера смежных участков	Сведения об адресах правообладателей смежных земельных участков
	начальная	конечная					
1	2	3	4	5	6	7	8
121	121	122	данные отсутствуют	данные отсутствуют	данные отсутствуют	данные отсутствуют	данные отсутствуют
122	122	123	данные отсутствуют	данные отсутствуют	данные отсутствуют	данные отсутствуют	данные отсутствуют
123	123	124	данные отсутствуют	данные отсутствуют	данные отсутствуют	данные отсутствуют	данные отсутствуют
124	124	125	данные отсутствуют	данные отсутствуют	данные отсутствуют	данные отсутствуют	данные отсутствуют
125	125	126	данные отсутствуют	данные отсутствуют	данные отсутствуют	данные отсутствуют	данные отсутствуют
126	126	127	данные отсутствуют	данные отсутствуют	данные отсутствуют	данные отсутствуют	данные отсутствуют
127	127	128	данные отсутствуют	данные отсутствуют	данные отсутствуют	данные отсутствуют	данные отсутствуют
128	128	129	данные отсутствуют	данные отсутствуют	данные отсутствуют	данные отсутствуют	данные отсутствуют
129	129	130	данные отсутствуют	данные отсутствуют	данные отсутствуют	данные отсутствуют	данные отсутствуют
130	130	131	данные отсутствуют	данные отсутствуют	данные отсутствуют	данные отсутствуют	данные отсутствуют
131	131	132	данные отсутствуют	данные отсутствуют	данные отсутствуют	данные отсутствуют	данные отсутствуют
132	132	133	данные отсутствуют	данные отсутствуют	данные отсутствуют	данные отсутствуют	данные отсутствуют
133	133	134	данные отсутствуют	данные отсутствуют	данные отсутствуют	данные отсутствуют	данные отсутствуют

			отсутствуют	отсутствуют			
134	134	135	данные отсутствуют	данные отсутствуют	данные отсутствуют	данные отсутствуют	данные отсутствуют
135	135	136	данные отсутствуют	данные отсутствуют	данные отсутствуют	данные отсутствуют	данные отсутствуют

Государственный регистратор		ФГИС ЕГРН
полное наименование должности	подпись	инициалы, фамилия

М.П.

Выписка из Единого государственного реестра недвижимости об объекте недвижимости
Описание местоположения земельного участка

Земельный участок			
(вид объекта недвижимости)			
Лист № __ Раздела 3.1	Всего листов раздела 3.1 : __	Всего разделов: __	Всего листов выписки: __
31.07.2018 № 99/2018/142380052			
Кадастровый номер:		40:03:068302:335	

Описание местоположения границ земельного участка							
Номер п/п	Номер точки		Дирекционный угол	Горизонтальное проложение, м	Описание закрепления на местности	Кадастровые номера смежных участков	Сведения об адресах правообладателей смежных земельных участков
	начальная	конечная					
1	2	3	4	5	6	7	8
136	136	137	данные отсутствуют	данные отсутствуют	данные отсутствуют	данные отсутствуют	данные отсутствуют
137	137	138	данные отсутствуют	данные отсутствуют	данные отсутствуют	данные отсутствуют	данные отсутствуют
138	138	139	данные отсутствуют	данные отсутствуют	данные отсутствуют	данные отсутствуют	данные отсутствуют
139	139	140	данные отсутствуют	данные отсутствуют	данные отсутствуют	данные отсутствуют	данные отсутствуют
140	140	1	данные отсутствуют	данные отсутствуют	данные отсутствуют	данные отсутствуют	данные отсутствуют

Государственный регистратор		ФГИС ЕГРН
полное наименование должности	подпись	инициалы, фамилия

М.П.

Выписка из Единого государственного реестра недвижимости об объекте недвижимости
Описание местоположения земельного участка

Земельный участок			
(вид объекта недвижимости)			
Лист № ___ Раздела 3.2	Всего листов раздела 3.2 : ___	Всего разделов: ___	Всего листов выписки: ___
31.07.2018 № 99/2018/142380052			
Кадастровый номер:		40:03:068302:335	

Сведения о характерных точках границы земельного участка				
Система координат				
Зона №				
Номер точки	Координаты		Описание закрепления на местности	Средняя квадратическая погрешность определения координат характерных точек границ земельного участка, м
	X	Y		
1	2	3	4	5
1	512388.32	1326691.04	-	0.5
2	512387.35	1326697.46	-	0.5
3	512387.43	1326702.76	-	0.5
4	512386.65	1326716.06	-	0.5
5	512384.63	1326725.56	-	0.5
6	512378.65	1326743.26	-	0.5
7	512378.01	1326745.16	-	0.5
8	512364.33	1326780.48	-	0.5
9	512345.11	1326827.12	-	0.5
10	512316.29	1326865.99	-	0.5
11	512286.14	1326898.79	-	0.5
12	512278.72	1326908.83	-	0.5
13	512250.19	1326944.68	-	0.5
14	512209.01	1326996.41	-	0.5
15	512262.15	1327032.33	-	0.5

Государственный регистратор		ФГИС ЕГРН
полное наименование должности	подпись	инициалы, фамилия

М.П.

Выписка из Единого государственного реестра недвижимости об объекте недвижимости
Описание местоположения земельного участка

Земельный участок			
(вид объекта недвижимости)			
Лист № __ Раздела 3.2	Всего листов раздела 3.2 : __	Всего разделов: __	Всего листов выписки: __
31.07.2018 № 99/2018/142380052			
Кадастровый номер:		40:03:068302:335	

Сведения о характерных точках границы земельного участка				
Система координат				
Зона №				
Номер точки	Координаты		Описание закрепления на местности	Средняя квадратическая погрешность определения координат характерных точек границ земельного участка, м
	X	Y		
1	2	3	4	5
16	512276.19	1327056.13	-	0.5
17	512265.19	1327086.39	-	0.5
18	512279.23	1327109.38	-	0.5
19	512290.02	1327131.29	-	0.5
20	512266.97	1327159.89	-	0.5
21	512250.8	1327183.52	-	0.5
22	512229.64	1327208.18	-	0.5
23	512206.27	1327233.94	-	0.5
24	512186.72	1327246.48	-	0.5
25	512163.9	1327264.13	-	0.5
26	512153.65	1327283.81	-	0.5
27	512155.82	1327329.52	-	0.5
28	512162.26	1327360.04	-	0.5
29	512168.08	1327375.92	-	0.5
30	512188.81	1327387.55	-	0.5

Государственный регистратор		ФГИС ЕГРН
полное наименование должности	подпись	инициалы, фамилия

М.П.

Выписка из Единого государственного реестра недвижимости об объекте недвижимости
Описание местоположения земельного участка

Земельный участок			
<small>(вид объекта недвижимости)</small>			
Лист № ___ Раздела 3.2	Всего листов раздела 3.2 : ___	Всего разделов: ___	Всего листов выписки: ___
31.07.2018 № 99/2018/142380052			
Кадастровый номер:		40:03:068302:335	

Сведения о характерных точках границы земельного участка				
Система координат				
Зона №				
Номер точки	Координаты		Описание закрепления на местности	Средняя квадратическая погрешность определения координат характерных точек границ земельного участка, м
	X	Y		
1	2	3	4	5
31	512198.05	1327405.61	-	0.5
32	512206.09	1327432.59	-	0.5
33	512200.14	1327438.82	-	0.5
34	512164.91	1327457.08	-	0.5
35	512169.57	1327495.39	-	0.5
36	512211.3	1327667.14	-	0.5
37	512210.47	1327698.16	-	0.5
38	512214.68	1327717.04	-	0.5
39	512229.97	1327748.3	-	0.5
40	512293.84	1327777.97	-	0.5
41	512310.29	1327913.46	-	0.5
42	512325.34	1327929.78	-	0.5
43	512339.82	1327961.32	-	0.5
44	512350.84	1327971.42	-	0.5
45	512354.18	1327986.02	-	0.5

Государственный регистратор		ФГИС ЕГРН
полное наименование должности	подпись	инициалы, фамилия

М.П.

Выписка из Единого государственного реестра недвижимости об объекте недвижимости
Описание местоположения земельного участка

Земельный участок			
<small>(вид объекта недвижимости)</small>			
Лист № ___ Раздела 3.2	Всего листов раздела 3.2 : ___	Всего разделов: ___	Всего листов выписки: ___
31.07.2018 № 99/2018/142380052			
Кадастровый номер:		40:03:068302:335	

Сведения о характерных точках границы земельного участка				
Система координат				
Зона №				
Номер точки	Координаты		Описание закрепления на местности	Средняя квадратическая погрешность определения координат характерных точек границ земельного участка, м
	X	Y		
1	2	3	4	5
46	512354.77	1328006.02	-	0.5
47	512350.44	1328053.48	-	0.5
48	512349.5	1328063.78	-	0.5
49	511125.94	1328266.63	-	0.5
50	511129.41	1328173.37	-	0.5
51	511129.56	1328169.24	-	0.5
52	511143.34	1327799.47	-	0.5
53	511155.3	1327478.4	-	0.5
54	511165.76	1327197.51	-	0.5
55	511166.06	1327189.59	-	0.5
56	511197.79	1327164.85	-	0.5
57	511518.92	1327205.57	-	0.5
58	511608.55	1327136.05	-	0.5
59	511665.01	1326687.15	-	0.5
60	511667.4	1326688.49	-	0.5

Государственный регистратор		ФГИС ЕГРН
полное наименование должности	подпись	инициалы, фамилия

М.П.

Выписка из Единого государственного реестра недвижимости об объекте недвижимости
Описание местоположения земельного участка

Земельный участок			
(вид объекта недвижимости)			
Лист № ___ Раздела 3.2	Всего листов раздела 3.2 : ___	Всего разделов: ___	Всего листов выписки: ___
31.07.2018 № 99/2018/142380052			
Кадастровый номер:		40:03:068302:335	

Сведения о характерных точках границы земельного участка				
Система координат				
Зона №				
Номер точки	Координаты		Описание закрепления на местности	Средняя квадратическая погрешность определения координат характерных точек границ земельного участка, м
	X	Y		
1	2	3	4	5
61	511670.18	1326691.79	-	0.5
62	511672.33	1326696.51	-	0.5
63	511673.35	1326702.56	-	0.5
64	511672.96	1326710.31	-	0.5
65	511658.6	1326823.58	-	0.5
66	511649.78	1326893.65	-	0.5
67	511634.69	1327015.02	-	0.5
68	511623.39	1327104.63	-	0.5
69	511599.37	1327292.07	-	0.5
70	511581.55	1327431.82	-	0.5
71	511569.25	1327528.78	-	0.5
72	511550.48	1327676.15	-	0.5
73	511537.69	1327778.4	-	0.5
74	511521.64	1327904.98	-	0.5
75	511514.92	1327957.02	-	0.5

Государственный регистратор		ФГИС ЕГРН
полное наименование должности	подпись	инициалы, фамилия

М.П.

Выписка из Единого государственного реестра недвижимости об объекте недвижимости
Описание местоположения земельного участка

Земельный участок			
(вид объекта недвижимости)			
Лист № ___ Раздела 3.2	Всего листов раздела 3.2 : ___	Всего разделов: ___	Всего листов выписки: ___
31.07.2018 № 99/2018/142380052			
Кадастровый номер:		40:03:068302:335	

Сведения о характерных точках границы земельного участка				
Система координат				
Зона №				
Номер точки	Координаты		Описание закрепления на местности	Средняя квадратическая погрешность определения координат характерных точек границ земельного участка, м
	X	Y		
1	2	3	4	5
76	511505.18	1328033.56	-	0.5
77	511497.65	1328095.35	-	0.5
78	511496.38	1328105.74	-	0.5
79	511564.68	1328094.1	-	0.5
80	511638.19	1328081.78	-	0.5
81	511826.66	1328050.86	-	0.5
82	511898.97	1328038.86	-	0.5
83	511990.62	1328023.95	-	0.5
84	512103.31	1328004.99	-	0.5
85	512138.53	1327999.13	-	0.5
86	512163.86	1327992.24	-	0.5
87	512176.06	1327983.77	-	0.5
88	512185.82	1327961.65	-	0.5
89	512184.02	1327937.46	-	0.5
90	512177.5	1327902.21	-	0.5

Государственный регистратор		ФГИС ЕГРН
полное наименование должности	подпись	инициалы, фамилия

М.П.

Выписка из Единого государственного реестра недвижимости об объекте недвижимости
Описание местоположения земельного участка

Земельный участок			
<small>(вид объекта недвижимости)</small>			
Лист № ___ Раздела 3.2	Всего листов раздела 3.2 : ___	Всего разделов: ___	Всего листов выписки: ___
31.07.2018 № 99/2018/142380052			
Кадастровый номер:		40:03:068302:335	

Сведения о характерных точках границы земельного участка				
Система координат				
Зона №				
Номер точки	Координаты		Описание закрепления на местности	Средняя квадратическая погрешность определения координат характерных точек границ земельного участка, м
	X	Y		
1	2	3	4	5
91	512163.82	1327832.19	-	0.5
92	512146.5	1327753.17	-	0.5
93	512120.71	1327640.86	-	0.5
94	512106.02	1327577.88	-	0.5
95	512097.96	1327543.01	-	0.5
96	512090.62	1327506.92	-	0.5
97	512083.82	1327468.32	-	0.5
98	512079.57	1327435	-	0.5
99	512075.53	1327395.38	-	0.5
100	512073.49	1327358.84	-	0.5
101	512072.72	1327297.79	-	0.5
102	512073.73	1327270.21	-	0.5
103	512075.45	1327243.53	-	0.5
104	512081.64	1327171.88	-	0.5
105	512087.95	1327098.88	-	0.5

Государственный регистратор		ФГИС ЕГРН
полное наименование должности	подпись	инициалы, фамилия

М.П.

Выписка из Единого государственного реестра недвижимости об объекте недвижимости
Описание местоположения земельного участка

Земельный участок			
<small>(вид объекта недвижимости)</small>			
Лист № __ Раздела 3.2	Всего листов раздела 3.2 : __	Всего разделов: __	Всего листов выписки: __
31.07.2018 № 99/2018/142380052			
Кадастровый номер:		40:03:068302:335	

Сведения о характерных точках границы земельного участка				
Система координат				
Зона №				
Номер точки	Координаты		Описание закрепления на местности	Средняя квадратическая погрешность определения координат характерных точек границ земельного участка, м
	X	Y		
1	2	3	4	5
106	512091.86	1327059.29	-	0.5
107	512097.22	1327024.63	-	0.5
108	512102.05	1327002.89	-	0.5
109	512113.94	1326975.89	-	0.5
110	512140.64	1326939.41	-	0.5
111	512191.71	1326885.1	-	0.5
112	512214.43	1326860.75	-	0.5
113	512250.14	1326824.02	-	0.5
114	512259.38	1326812.4	-	0.5
115	512266.4	1326800.57	-	0.5
116	512268.8	1326789.88	-	0.5
117	512269.81	1326776.04	-	0.5
118	512263.65	1326761.79	-	0.5
119	512244.88	1326745.94	-	0.5
120	512221.3	1326740.13	-	0.5

Государственный регистратор		ФГИС ЕГРН
полное наименование должности	подпись	инициалы, фамилия

М.П.

Выписка из Единого государственного реестра недвижимости об объекте недвижимости
Описание местоположения земельного участка

Земельный участок			
(вид объекта недвижимости)			
Лист № ___ Раздела 3.2	Всего листов раздела 3.2 : ___	Всего разделов: ___	Всего листов выписки: ___
31.07.2018 № 99/2018/142380052			
Кадастровый номер:		40:03:068302:335	

Сведения о характерных точках границы земельного участка				
Система координат				
Зона №				
Номер точки	Координаты		Описание закрепления на местности	Средняя квадратическая погрешность определения координат характерных точек границ земельного участка, м
	X	Y		
1	2	3	4	5
121	512149.17	1326731.27	-	0.5
122	512075.16	1326722.92	-	0.5
123	512001.42	1326714.07	-	0.5
124	511850.76	1326696.31	-	0.5
125	511774.26	1326687.2	-	0.5
126	511700.82	1326678.56	-	0.5
127	511666.6	1326674.49	-	0.5
128	511674.19	1326614.13	-	0.5
129	511676.43	1326596.4	-	0.5
130	511733.87	1326604.43	-	0.5
131	511783.18	1326613.02	-	0.5
132	511832.78	1326619.38	-	0.5
133	511882.37	1326625.74	-	0.5
134	511931.97	1326632.09	-	0.5
135	511981.52	1326638.46	-	0.5

Государственный регистратор		ФГИС ЕГРН
полное наименование должности	подпись	инициалы, фамилия

М.П.

Выписка из Единого государственного реестра недвижимости об объекте недвижимости
Описание местоположения земельного участка

Земельный участок			
(вид объекта недвижимости)			
Лист № __ Раздела 3.2	Всего листов раздела 3.2 : __	Всего разделов: __	Всего листов выписки: __
31.07.2018 № 99/2018/142380052			
Кадастровый номер:		40:03:068302:335	

Сведения о характерных точках границы земельного участка				
Система координат				
Зона №				
Номер точки	Координаты		Описание закрепления на местности	Средняя квадратическая погрешность определения координат характерных точек границ земельного участка, м
	X	Y		
1	2	3	4	5
136	512031.11	1326644.87	-	0.5
137	512080.7	1326651.28	-	0.5
138	512130.28	1326657.69	-	0.5
139	512179.93	1326665.31	-	0.5
140	512279.12	1326678.82	-	0.5
141	511594.37	1327251.79	-	0.5
142	511591.59	1327273.75	-	0.5
143	511590.88	1327279.32	-	0.5
144	511531.19	1327750.8	-	0.5
145	511235.34	1327713.34	-	0.5
146	511298.53	1327214.33	-	0.5
147	511346.36	1327220.39	-	0.5
148	511517.12	1327861.92	-	0.5
149	511504.55	1327961.13	-	0.5
150	511256.53	1327929.72	-	0.5

Государственный регистратор		ФГИС ЕГРН
полное наименование должности	подпись	инициалы, фамилия

М.П.

Выписка из Единого государственного реестра недвижимости об объекте недвижимости
Описание местоположения земельного участка

Земельный участок			
<small>(вид объекта недвижимости)</small>			
Лист № ___ Раздела 3.2	Всего листов раздела 3.2 : ___	Всего разделов: ___	Всего листов выписки: ___
31.07.2018 № 99/2018/142380052			
Кадастровый номер:		40:03:068302:335	

Сведения о характерных точках границы земельного участка				
Система координат				
Зона №				
Номер точки	Координаты		Описание закрепления на местности	Средняя квадратическая погрешность определения координат характерных точек границ земельного участка, м
	X	Y		
1	2	3	4	5
151	511206.93	1327923.44	-	0.5
152	511219.49	1327824.23	-	0.5
153	511269.09	1327830.51	-	0.5
154	511498.27	1328010.73	-	0.5
155	511488.81	1328085.37	-	0.5
156	511259.66	1328123.15	-	0.5
157	511265.13	1327981.21	-	0.5
158	511592.18	1327201.45	-	0.5
159	511589.64	1327214.81	-	0.5
160	511605.64	1327231.24	-	0.5
161	511603.52	1327248.08	-	0.5
162	511550.65	1327210.52	-	0.5
163	511552.11	1327206.84	-	0.5
164	511554.41	1327190	-	0.5
165	511562.26	1327191.04	-	0.5

Государственный регистратор		ФГИС ЕГРН
полное наименование должности	подпись	инициалы, фамилия

М.П.

Выписка из Единого государственного реестра недвижимости об объекте недвижимости
Описание местоположения земельного участка

Земельный участок			
(вид объекта недвижимости)			
Лист № __ Раздела 3.2	Всего листов раздела 3.2 : __	Всего разделов: __	Всего листов выписки: __
31.07.2018 № 99/2018/142380052			
Кадастровый номер:		40:03:068302:335	

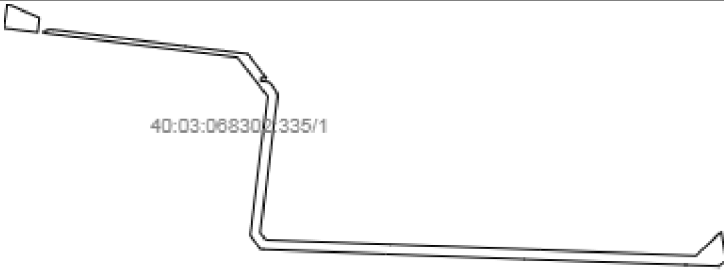
Сведения о характерных точках границы земельного участка				
Система координат				
Зона №				
Номер точки	Координаты		Описание закрепления на местности	Средняя квадратическая погрешность определения координат характерных точек границ земельного участка, м
	X	Y		
1	2	3	4	5
166	511560.04	1327207.75	-	0.5
167	511584.47	1327213.91	-	0.5
168	511587.01	1327200.55	-	0.5

Государственный регистратор		ФГИС ЕГРН
полное наименование должности	подпись	инициалы, фамилия

М.П.

Выписка из Единого государственного реестра недвижимости об объекте недвижимости
Сведения о частях земельного участка

Земельный участок			
(вид объекта недвижимости)			
Лист № __ Раздела 4	Всего листов раздела 4 : __	Всего разделов: __	Всего листов выписки: __
31.07.2018 № 99/2018/142380052			
Кадастровый номер:		40:03:068302:335	

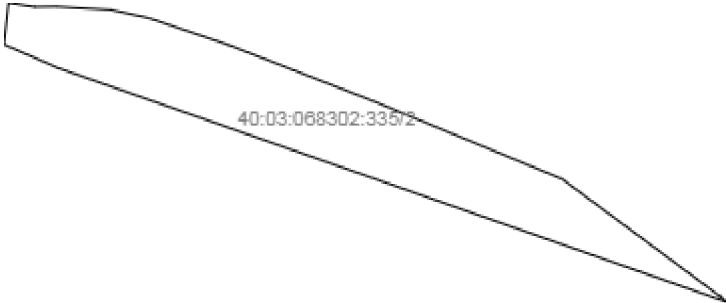
План (чертеж, схема) части земельного участка	Учетный номер части: 40:03:068302:335/1
	
Масштаб 1: данные отсутствуют	Условные обозначения:

Государственный регистратор		ФГИС ЕГРН
полное наименование должности	подпись	инициалы, фамилия

М.П.

Выписка из Единого государственного реестра недвижимости об объекте недвижимости
Сведения о частях земельного участка

Земельный участок			
<small>(вид объекта недвижимости)</small>			
Лист № __ Раздела 4	Всего листов раздела 4 : __	Всего разделов: __	Всего листов выписки: __
31.07.2018 № 99/2018/142380052			
Кадастровый номер:		40:03:068302:335	


План (чертеж, схема) части земельного участка	Учетный номер части: 40:03:068302:335/2
	
Масштаб 1: данные отсутствуют	Условные обозначения:

Государственный регистратор		ФГИС ЕГРН
полное наименование должности	подпись	инициалы, фамилия

М.П.

Выписка из Единого государственного реестра недвижимости об объекте недвижимости
Сведения о частях земельного участка

Земельный участок			
<small>(вид объекта недвижимости)</small>			
Лист № __ Раздела 4	Всего листов раздела 4 : __	Всего разделов: __	Всего листов выписки: __
31.07.2018 № 99/2018/142380052			
Кадастровый номер:		40:03:068302:335	


План (чертеж, схема) части земельного участка	Учетный номер части: 40:03:068302:335/3
	
Масштаб 1: данные отсутствуют	Условные обозначения:

Государственный регистратор		ФГИС ЕГРН
полное наименование должности	подпись	инициалы, фамилия

М.П.

Выписка из Единого государственного реестра недвижимости об объекте недвижимости
Сведения о частях земельного участка

Земельный участок			
(вид объекта недвижимости)			
Лист № __ Раздела 4	Всего листов раздела 4 : __	Всего разделов: __	Всего листов выписки: __
31.07.2018 № 99/2018/142380052			
Кадастровый номер:		40:03:068302:335	

План (чертеж, схема) части земельного участка	Учетный номер части: 40:03:068302:335/4
	
Масштаб 1: данные отсутствуют	Условные обозначения:

Государственный регистратор		ФГИС ЕГРН
полное наименование должности	подпись	инициалы, фамилия

М.П.

Выписка из Единого государственного реестра недвижимости об объекте недвижимости
Сведения о частях земельного участка

Земельный участок			
(вид объекта недвижимости)			
Лист № __ Раздела 4	Всего листов раздела 4 : __	Всего разделов: __	Всего листов выписки: __
31.07.2018 № 99/2018/142380052			
Кадастровый номер:		40:03:068302:335	

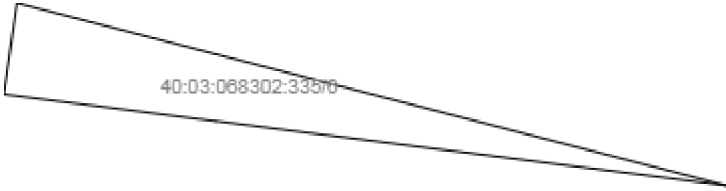
План (чертеж, схема) части земельного участка	Учетный номер части: 40:03:068302:335/5
	
Масштаб 1: данные отсутствуют	Условные обозначения:

Государственный регистратор		ФГИС ЕГРН
полное наименование должности	подпись	инициалы, фамилия

М.П.

Выписка из Единого государственного реестра недвижимости об объекте недвижимости
Сведения о частях земельного участка

Земельный участок			
<small>(вид объекта недвижимости)</small>			
Лист № __ Раздела 4	Всего листов раздела 4 : __	Всего разделов: __	Всего листов выписки: __
31.07.2018 № 99/2018/142380052			
Кадастровый номер:		40:03:068302:335	

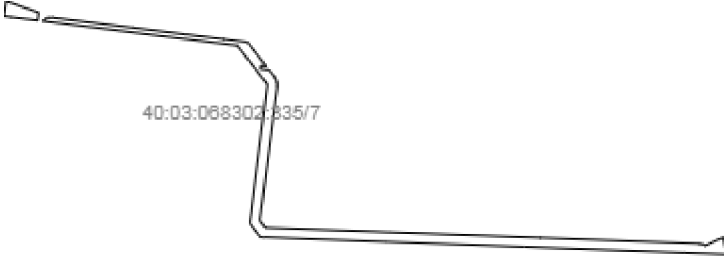
План (чертеж, схема) части земельного участка	Учетный номер части: 40:03:068302:335/6
	
Масштаб 1: данные отсутствуют	Условные обозначения:

Государственный регистратор		ФГИС ЕГРН
полное наименование должности	подпись	инициалы, фамилия

М.П.

Выписка из Единого государственного реестра недвижимости об объекте недвижимости
Сведения о частях земельного участка

Земельный участок			
<small>(вид объекта недвижимости)</small>			
Лист № __ Раздела 4	Всего листов раздела 4 : __	Всего разделов: __	Всего листов выписки: __
31.07.2018 № 99/2018/142380052			
Кадастровый номер:		40:03:068302:335	

План (чертеж, схема) части земельного участка	Учетный номер части: 40:03:068302:335/7
	
Масштаб 1: данные отсутствуют	Условные обозначения:

Государственный регистратор		ФГИС ЕГРН
полное наименование должности	подпись	инициалы, фамилия

М.П.

Выписка из Единого государственного реестра недвижимости об объекте недвижимости
Сведения о частях земельного участка

Земельный участок			
(вид объекта недвижимости)			
Лист № __ Раздела 4.1	Всего листов раздела 4.1 : __	Всего разделов: __	Всего листов выписки: __
31.07.2018 № 99/2018/142380052			
Кадастровый номер:		40:03:068302:335	

Учетный номер части	Площадь (м ²)	Содержание ограничения в использовании или ограничения права на объект недвижимости или обременения объекта недвижимости
1	2	3
1	44794	Ограничения прав на земельный участок, предусмотренные статьями 56, 56.1 Земельного кодекса Российской Федерации, 40.00.2.73, Постановление Совета Министров СССР «Об утверждении правил охраны электрических сетей напряжением свыше 1000 вольт» № 255 от 26.03.1984
2	2797	Ограничения прав на земельный участок, предусмотренные статьями 56, 56.1 Земельного кодекса Российской Федерации, 40.03.2.19, Постановление "О порядке установления охранных зон объектов электросетевого хозяйства и особых условий использования земельных участков, расположенных в границах таких зон" № 160 от 24.02.2009
3	9380	Ограничения прав на земельный участок, предусмотренные статьями 56, 56.1 Земельного кодекса Российской Федерации, 40.03.2.18, Акт приемки № б/н от 15.05.2013
4	37183	Ограничения прав на земельный участок, предусмотренные статьями 56, 56.1 Земельного кодекса Российской Федерации, 40.03.2.80, Доверенность № 0664704 от 30.12.2015
5	15191	Ограничения прав на земельный участок, предусмотренные статьями 56, 56.1 Земельного кодекса Российской Федерации, 40.03.2.25, Постановление "О порядке установления охранных зон объектов электросетевого хозяйства и особых условий использования земельных участков, расположенных в границах таких зон" № 160 от 24.02.2009
6	236	Ограничения прав на земельный участок, предусмотренные статьями 56, 56.1 Земельного кодекса Российской Федерации, 40.00.2.128, Свидетельство № 644364 от 22.11.2013
7	41977	Ограничения прав на земельный участок, предусмотренные статьями 56, 56.1 Земельного кодекса Российской Федерации, 40.00.2.71, Постановление Совета Министров СССР «Об утверждении правил охраны электрических сетей напряжением свыше 1000 вольт» № 255 от 26.03.1984
данные отсутствуют	весь	Сервитут, Общество с ограниченной ответственностью "Производственное объединение "Металлист"
данные отсутствуют	весь	Сервитут, Закрытое акционерное общество "Триада-Импекс"
данные отсутствуют	весь	Сервитут, Закрытое акционерное общество "Л' Ореаль"
данные отсутствуют	весь	Сервитут, Общество с ограниченной ответственностью "Производственное объединение "Металлист"

Государственный регистратор		ФГИС ЕГРН
полное наименование должности	подпись	инициалы, фамилия

М.П.

Выписка из Единого государственного реестра недвижимости об объекте недвижимости
Сведения о частях земельного участка

Земельный участок				
(вид объекта недвижимости)				
Лист № __ Раздела 4.2		Всего листов раздела 4.2 : __		Всего разделов: __
Всего листов выписки: __				
31.07.2018 № 99/2018/142380052				
Кадастровый номер:			40:03:068302:335	
Сведения о характерных точках границы части (частей) земельного участка				
Учетный номер части: 1				
Система координат: СК кадастрового округа				
Зона №				
Номер точки	Координаты, м		Описание закрепления на местности	Средняя квадратическая погрешность определения координат характерных точек границы части земельного участка, м
	X	Y		
1	2	3	4	5
50	511129.41	1328173.37	-	0.5
51	511129.56	1328169.24	-	0.5
52	511143.34	1327799.47	-	0.5
53	511155.3	1327478.4	-	0.5
54	511165.76	1327197.51	-	0.5
55	511166.06	1327189.59	-	0.5
56	511197.79	1327164.85	-	0.5
57	511518.92	1327205.57	-	0.5
58	511608.55	1327136.05	-	0.5
59	511665.01	1326687.15	-	0.5
60	511667.4	1326688.49	-	0.5
60	511667.4	1326688.49	-	0.5
61	511670.18	1326691.79	-	0.5
62	511672.33	1326696.51	-	0.5
63	511673.35	1326702.56	-	0.5
64	511672.96	1326710.31	-	0.5
Государственный регистратор			ФГИС ЕГРН	
полное наименование должности			подпись	инициалы, фамилия

М.П.

Выписка из Единого государственного реестра недвижимости об объекте недвижимости
Сведения о частях земельного участка

Земельный участок			
<small>(вид объекта недвижимости)</small>			
Лист № ___ Раздела 4.2	Всего листов раздела 4.2 : ___	Всего разделов: ___	Всего листов выписки: ___
31.07.2018 № 99/2018/142380052			
Кадастровый номер:		40:03:068302:335	

Номер точки	Координаты, м		Описание закрепления на местности	Средняя квадратическая погрешность определения координат характерных точек границы части земельного участка, м
	X	Y		
1	2	3	4	5
65	511658.6	1326823.58	-	0.5
66	511649.78	1326893.65	-	0.5
67	511634.69	1327015.02	-	0.5
68	511623.39	1327104.63	-	0.5
127	511666.6	1326674.49	-	0.5
128	511674.19	1326614.13	-	0.5
129	511676.43	1326596.4	-	0.5
163	511552.11	1327206.84	-	0.5
164	511554.41	1327190	-	0.5
165	511562.26	1327191.04	-	0.5
169	511126.66	1328247.26	данные отсутствуют	данные отсутствуют
170	511139.93	1328264.31	данные отсутствуют	данные отсутствуют
171	511205.8	1328253.39	данные отсутствуют	данные отсутствуют
172	511151.38	1328194.92	данные отсутствуют	0.1
173	511164.6	1327837.03	данные отсутствуют	0.1
174	511177.24	1327487.38	данные отсутствуют	0.1
175	511187.62	1327201.05	данные отсутствуют	0.1

Государственный регистратор		ФГИС ЕГРН
полное наименование должности	подпись	инициалы, фамилия

М.П.

Выписка из Единого государственного реестра недвижимости об объекте недвижимости
Сведения о частях земельного участка

Земельный участок			
<small>(вид объекта недвижимости)</small>			
Лист № ___ Раздела 4.2	Всего листов раздела 4.2 : ___	Всего разделов: ___	Всего листов выписки: ___
31.07.2018 № 99/2018/142380052			
Кадастровый номер:		40:03:068302:335	

Номер точки	Координаты, м		Описание закрепления на местности	Средняя квадратическая погрешность определения координат характерных точек границы части земельного участка, м
	X	Y		
1	2	3	4	5
176	511203.95	1327188.32	данные отсутствуют	0.1
177	511518.57	1327228.49	данные отсутствуют	0.1
178	511526.49	1327227.21	данные отсутствуют	0.1
179	511533.59	1327223.48	данные отсутствуют	0.1
180	511550.77	1327210.22	данные отсутствуют	данные отсутствуют
181	511560.73	1327202.53	данные отсутствуют	данные отсутствуют
182	511616.34	1327159.61	данные отсутствуют	данные отсутствуют
183	511731.93	1326604.16	данные отсутствуют	данные отсутствуют
183	511731.93	1326604.16	данные отсутствуют	данные отсутствуют
184	511700.17	1326678.48	данные отсутствуют	данные отсутствуют

Государственный регистратор		ФГИС ЕГРН
полное наименование должности	подпись	инициалы, фамилия

М.П.

Выписка из Единого государственного реестра недвижимости об объекте недвижимости
Сведения о частях земельного участка

Земельный участок				
(вид объекта недвижимости)				
Лист № __ Раздела 4.2		Всего листов раздела 4.2 : __		Всего разделов: __
Всего листов выписки: __				
31.07.2018 № 99/2018/142380052				
Кадастровый номер:			40:03:068302:335	
Сведения о характерных точках границы части (частей) земельного участка				
Учетный номер части: 2				
Система координат: СК кадастрового округа				
Зона №				
Номер точки	Координаты, м		Описание закрепления на местности	Средняя квадратическая погрешность определения координат характерных точек границы части земельного участка, м
	X	Y		
1	2	3	4	5
1	512388.32	1326691.04	-	0.5
2	512387.35	1326697.46	-	0.5
3	512387.43	1326702.76	-	0.5
4	512386.65	1326716.06	-	0.5
5	512384.63	1326725.56	-	0.5
6	512378.65	1326743.26	-	0.5
7	512378.01	1326745.16	-	0.5
8	512364.33	1326780.48	-	0.5
9	512345.11	1326827.12	-	0.5
10	512316.29	1326865.99	-	0.5
185	512378.13	1326689.9	данные отсутствуют	данные отсутствуют
185	512378.13	1326689.9	данные отсутствуют	данные отсутствуют
186	512372.38	1326703.17	данные отсутствуют	0.5
187	512314.95	1326867.45	данные отсутствуют	данные отсутствуют
Государственный регистратор			ФГИС ЕГРН	
полное наименование должности			подпись	
			инициалы, фамилия	

М.П.

Выписка из Единого государственного реестра недвижимости об объекте недвижимости
Сведения о частях земельного участка

Земельный участок				
(вид объекта недвижимости)				
Лист № __ Раздела 4.2		Всего листов раздела 4.2 : __		Всего разделов: __
Всего листов выписки: __				
31.07.2018 № 99/2018/142380052				
Кадастровый номер:			40:03:068302:335	
Сведения о характерных точках границы части (частей) земельного участка				
Учетный номер части: 3				
Система координат: СК кадастрового округа				
Зона №				
Номер точки	Координаты, м		Описание закрепления на местности	Средняя квадратическая погрешность определения координат характерных точек границы части земельного участка, м
	X	Y		
1	2	3	4	5
1	512388.32	1326691.04	-	0.5
128	511674.19	1326614.13	-	0.5
129	511676.43	1326596.4	-	0.5
130	511733.87	1326604.43	-	0.5
130	511733.87	1326604.43	-	0.5
131	511783.18	1326613.02	-	0.5
132	511832.78	1326619.38	-	0.5
133	511882.37	1326625.74	-	0.5
134	511931.97	1326632.09	-	0.5
135	511981.52	1326638.46	-	0.5
136	512031.11	1326644.87	-	0.5
137	512080.7	1326651.28	-	0.5
138	512130.28	1326657.69	-	0.5
139	512179.93	1326665.31	-	0.5
140	512279.12	1326678.82	-	0.5
188	511674.11	1326614.77	данные отсутствуют	данные отсутствуют
Государственный регистратор			ФГИС ЕГРН	
полное наименование должности			подпись	
			инициалы, фамилия	

М.П.

Выписка из Единого государственного реестра недвижимости об объекте недвижимости

Сведения о частях земельного участка

Земельный участок			
(вид объекта недвижимости)			
Лист № __ Раздела 4.2	Всего листов раздела 4.2 : __	Всего разделов: __	Всего листов выписки: __
31.07.2018 № 99/2018/142380052			
Кадастровый номер:		40:03:068302:335	

Номер точки	Координаты, м		Описание закрепления на местности	Средняя квадратическая погрешность определения координат характерных точек границы части земельного участка, м
	X	Y		
1	2	3	4	5
189	511844.77	1326635.3	данные отсутствуют	0.5
190	512325.22	1326694.82	данные отсутствуют	0.5
191	512387.43	1326696.94	данные отсутствуют	данные отсутствуют

Государственный регистратор		ФГИС ЕГРН
полное наименование должности	подпись	инициалы, фамилия

М.П.

Выписка из Единого государственного реестра недвижимости об объекте недвижимости
Сведения о частях земельного участка

Земельный участок				
(вид объекта недвижимости)				
Лист № ___ Раздела 4.2		Всего листов раздела 4.2 : ___		Всего разделов: ___
Всего листов выписки: ___				
31.07.2018 № 99/2018/142380052				
Кадастровый номер:			40:03:068302:335	
Сведения о характерных точках границы части (частей) земельного участка				
Учетный номер части: 4				
Система координат: СК кадастрового округа				
Зона №				
Номер точки	Координаты, м		Описание закрепления на местности	Средняя квадратическая погрешность определения координат характерных точек границы части земельного участка, м
	X	Y		
1	2	3	4	5
47	512350.44	1328053.48	-	0.5
48	512349.5	1328063.78	-	0.5
192	512353.65	1328018.35	данные отсутствуют	данные отсутствуют
192	512353.65	1328018.35	данные отсутствуют	данные отсутствуют
193	512328.96	1328036.78	данные отсутствуют	0.1
194	512202.2	1328043.19	данные отсутствуют	0.1
195	511726.8	1328123.58	данные отсутствуют	0.1
196	511519.76	1328157.5	данные отсутствуют	0.1
197	511503.93	1328158.16	данные отсутствуют	0.1
198	511492.56	1328162.46	данные отсутствуют	0.1
199	511485.08	1328171.71	данные отсутствуют	0.1
200	511482.4	1328180.95	данные отсутствуют	0.1
201	511483.62	1328192.06	данные отсутствуют	0.1
202	511487.82	1328198.22	данные отсутствуют	0.1
203	511480.88	1328207.79	данные отсутствуют	данные отсутствуют
204	511483.83	1328207.3	данные отсутствуют	данные отсутствуют
Государственный регистратор			ФГИС ЕГРН	
полное наименование должности			подпись	инициалы, фамилия

М.П.

Выписка из Единого государственного реестра недвижимости об объекте недвижимости

Сведения о частях земельного участка

Земельный участок			
(вид объекта недвижимости)			
Лист № ___ Раздела 4.2	Всего листов раздела 4.2 : ___	Всего разделов: ___	Всего листов выписки: ___
31.07.2018 № 99/2018/142380052			
Кадастровый номер:		40:03:068302:335	

Номер точки	Координаты, м		Описание закрепления на местности	Средняя квадратическая погрешность определения координат характерных точек границы части земельного участка, м
	X	Y		
1	2	3	4	5
205	511489.19	1328199.91	данные отсутствуют	0.1
206	511496.26	1328205.24	данные отсутствуют	данные отсутствуют

Государственный регистратор		ФГИС ЕГРН
полное наименование должности	подпись	инициалы, фамилия

М.П.

Выписка из Единого государственного реестра недвижимости об объекте недвижимости
Сведения о частях земельного участка

Земельный участок			
<small>(вид объекта недвижимости)</small>			
Лист № __ Раздела 4.2	Всего листов раздела 4.2 : __	Всего разделов: __	Всего листов выписки: __
31.07.2018 № 99/2018/142380052			
Кадастровый номер:		40:03:068302:335	

Сведения о характерных точках границы части (частей) земельного участка

Учетный номер части: 5

Система координат: СК кадастрового округа
Зона №

Номер точки	Координаты, м		Описание закрепления на местности	Средняя квадратическая погрешность определения координат характерных точек границы части земельного участка, м
	X	Y		
1	2	3	4	5
47	512350.44	1328053.48	-	0.5
47	512350.44	1328053.48	-	0.5
48	512349.5	1328063.78	-	0.5
49	511125.94	1328266.63	-	0.5
207	512350.59	1328051.86	данные отсутствуют	данные отсутствуют
208	511958.13	1328117.29	данные отсутствуют	0.5
209	511712.42	1328156.08	данные отсутствуют	0.5
210	511259.83	1328231.71	данные отсутствуют	0.5
211	511126.44	1328253.31	данные отсутствуют	данные отсутствуют

Государственный регистратор		ФГИС ЕГРН
полное наименование должности	подпись	инициалы, фамилия

М.П.

Выписка из Единого государственного реестра недвижимости об объекте недвижимости
Сведения о частях земельного участка

Земельный участок				
<small>(вид объекта недвижимости)</small>				
Лист № ___ Раздела 4.2		Всего листов раздела 4.2 : ___		Всего разделов: ___
Всего листов выписки: ___				
31.07.2018 № 99/2018/142380052				
Кадастровый номер:			40:03:068302:335	
Сведения о характерных точках границы части (частей) земельного участка				
Учетный номер части: 6				
Система координат: СК кадастрового округа				
Зона №				
Номер точки	Координаты, м		Описание закрепления на местности	Средняя квадратическая погрешность определения координат характерных точек границы части земельного участка, м
	X	Y		
1	2	3	4	5
128	511674.19	1326614.13	-	0.5
129	511676.43	1326596.4	-	0.5
212	511684.09	1326597.47	данные отсутствуют	данные отсутствуют
212	511684.09	1326597.47	данные отсутствуют	данные отсутствуют
213	511668.8	1326657.01	данные отсутствуют	данные отсутствуют

Государственный регистратор		ФГИС ЕГРН
полное наименование должности	подпись	инициалы, фамилия

М.П.

Выписка из Единого государственного реестра недвижимости об объекте недвижимости
Сведения о частях земельного участка

Земельный участок				
<small>(вид объекта недвижимости)</small>				
Лист № ___ Раздела 4.2		Всего листов раздела 4.2 : ___		Всего разделов: ___
Всего листов выписки: ___				
31.07.2018 № 99/2018/142380052				
Кадастровый номер:			40:03:068302:335	
Сведения о характерных точках границы части (частей) земельного участка				
Учетный номер части: 7				
Система координат: СК кадастрового округа				
Зона №				
Номер точки	Координаты, м		Описание закрепления на местности	Средняя квадратическая погрешность определения координат характерных точек границы части земельного участка, м
	X	Y		
1	2	3	4	5
49	511125.94	1328266.63	-	0.5
50	511129.41	1328173.37	-	0.5
51	511129.56	1328169.24	-	0.5
52	511143.34	1327799.47	-	0.5
53	511155.3	1327478.4	-	0.5
54	511165.76	1327197.51	-	0.5
55	511166.06	1327189.59	-	0.5
56	511197.79	1327164.85	-	0.5
57	511518.92	1327205.57	-	0.5
58	511608.55	1327136.05	-	0.5
59	511665.01	1326687.15	-	0.5
60	511667.4	1326688.49	-	0.5
60	511667.4	1326688.49	-	0.5
61	511670.18	1326691.79	-	0.5
62	511672.33	1326696.51	-	0.5
63	511673.35	1326702.56	-	0.5
Государственный регистратор			ФГИС ЕГРН	
полное наименование должности			подпись	
			инициалы, фамилия	

М.П.

Выписка из Единого государственного реестра недвижимости об объекте недвижимости
Сведения о частях земельного участка

Земельный участок			
<small>(вид объекта недвижимости)</small>			
Лист № ___ Раздела 4.2	Всего листов раздела 4.2 : ___	Всего разделов: ___	Всего листов выписки: ___
31.07.2018 № 99/2018/142380052			
Кадастровый номер:		40:03:068302:335	

Номер точки	Координаты, м		Описание закрепления на местности	Средняя квадратическая погрешность определения координат характерных точек границы части земельного участка, м
	X	Y		
1	2	3	4	5
64	511672.96	1326710.31	-	0.5
65	511658.6	1326823.58	-	0.5
66	511649.78	1326893.65	-	0.5
67	511634.69	1327015.02	-	0.5
68	511623.39	1327104.63	-	0.5
127	511666.6	1326674.49	-	0.5
128	511674.19	1326614.13	-	0.5
129	511676.43	1326596.4	-	0.5
162	511550.65	1327210.52	-	0.5
163	511552.11	1327206.84	-	0.5
164	511554.41	1327190	-	0.5
165	511562.26	1327191.04	-	0.5
173	511164.6	1327837.03	данные отсутствуют	0.1
174	511177.24	1327487.38	данные отсутствуют	0.1
175	511187.62	1327201.05	данные отсутствуют	0.1
176	511203.95	1327188.32	данные отсутствуют	0.1
214	511165.38	1328260.09	данные отсутствуют	данные отсутствуют

Государственный регистратор		ФГИС ЕГРН
полное наименование должности	подпись	инициалы, фамилия

М.П.

Выписка из Единого государственного реестра недвижимости об объекте недвижимости
Сведения о частях земельного участка

Земельный участок			
<small>(вид объекта недвижимости)</small>			
Лист № ___ Раздела 4.2	Всего листов раздела 4.2 : ___	Всего разделов: ___	Всего листов выписки: ___
31.07.2018 № 99/2018/142380052			
Кадастровый номер:		40:03:068302:335	

Номер точки	Координаты, м		Описание закрепления на местности	Средняя квадратическая погрешность определения координат характерных точек границы части земельного участка, м
	X	Y		
1	2	3	4	5
215	511145.96	1328217.77	данные отсутствуют	0.1
216	511148.15	1328214.36	данные отсутствуют	0.1
217	511149.57	1328211.17	данные отсутствуют	0.1
218	511150.53	1328207.82	данные отсутствуют	0.1
219	511151.06	1328203.54	данные отсутствуют	0.1
220	511154.11	1327228.61	данные отсутствуют	0.1
221	5111518.93	1327228.77	данные отсутствуют	0.1
222	511524.84	1327227.69	данные отсутствуют	0.1
223	511530.9	1327225.57	данные отсутствуют	0.1
224	511535.17	1327222.89	данные отсутствуют	0.1
225	511550.86	1327210.67	данные отсутствуют	данные отсутствуют
226	511560.67	1327203.03	данные отсутствуют	данные отсутствуют
227	511616.34	1327159.66	данные отсутствуют	данные отсутствуют
228	511711.5	1326601.3	данные отсутствуют	данные отсутствуют
228	511711.5	1326601.3	данные отсутствуют	данные отсутствуют
229	511684.52	1326676.62	данные отсутствуют	данные отсутствуют

Государственный регистратор		ФГИС ЕГРН
полное наименование должности	подпись	инициалы, фамилия

М.П.