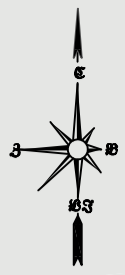
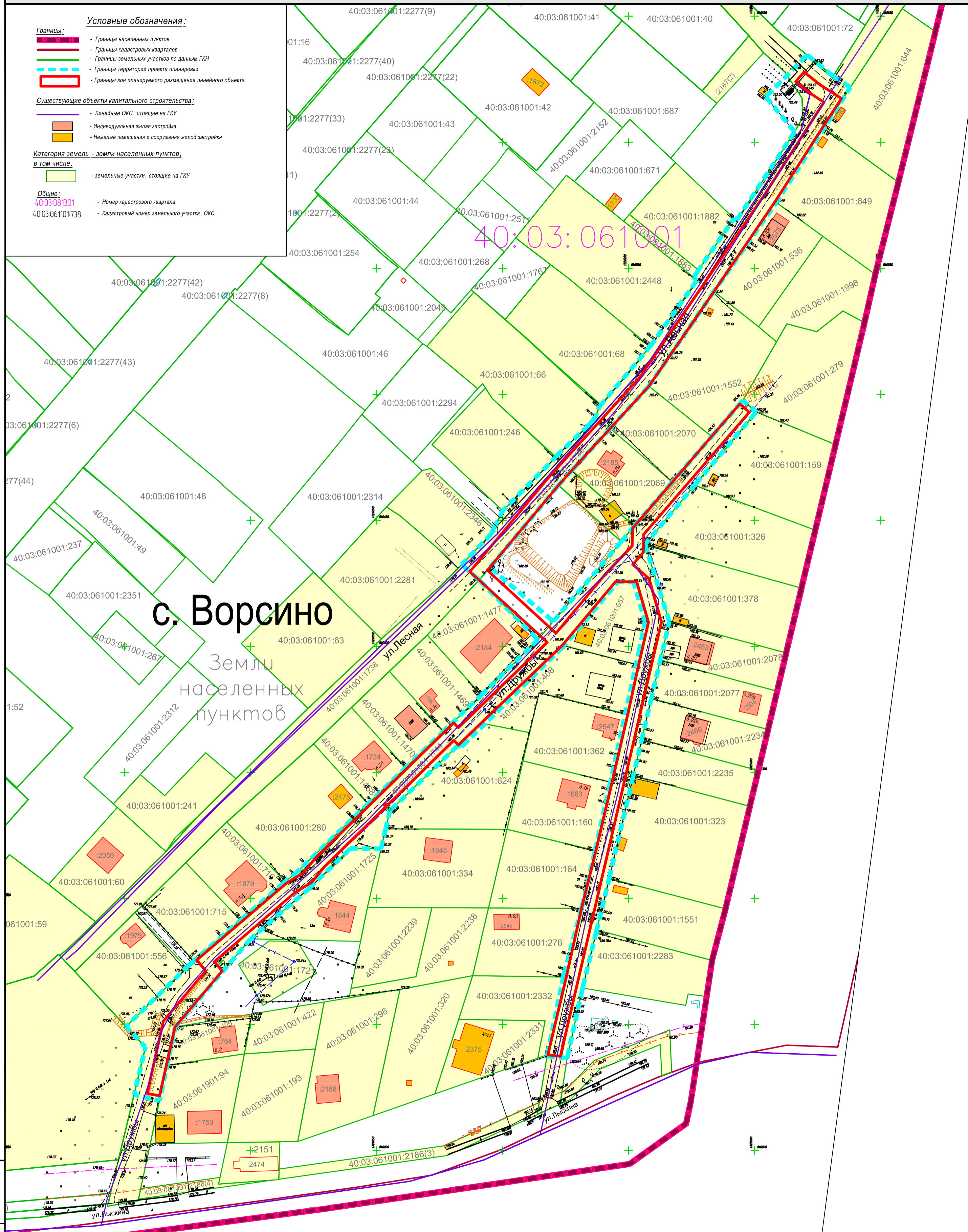


ПРОЕКТ ПЛАНИРОВКИ ТЕРРИТОРИИ ПО ЛИНЕЙНОМУ ОБЪЕКТУ  
«УЛИЧНЫЕ ГАЗОПРОВОДЫ с.ВОРСИНО БОРОВСКОГО РАЙОНА КАЛУЖСКОЙ ОБЛАСТИ»

Схема использования территории в период подготовки проекта планировки, М 1:1000



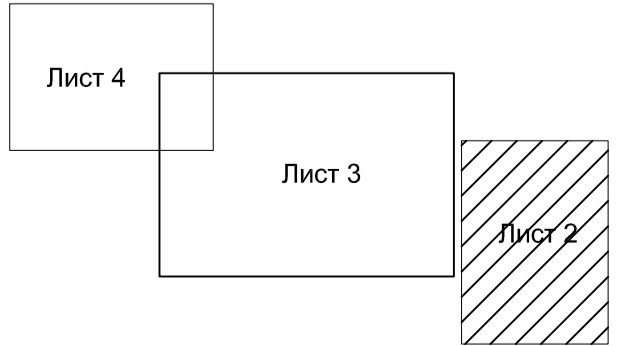
- Условные обозначения:**
- Границы:**
- Границы населенных пунктов
  - Границы кадастровых кварталов
  - Границы земельных участков по данным ГКН
  - Границы территорий проекта планировки
  - Границы зон планируемого размещения линейного объекта
- Существующие объекты капитального строительства:**
- Линейные ОКС, стоящие на ГКУ
  - Индивидуальная жилая застройка
  - Нежелые помещения и сооружения жилой застройки
- Категория земель - земли населенных пунктов, в том числе:**
- земельные участки, стоящие на ГКУ
- Общие:**
- 40:03:061301 - Номер кадастрового квартала
  - 40:03:061101738 - Кадастровый номер земельного участка, ОКС



с. Ворсино

Земли населенных пунктов

Схема разбивки листов



Изм.	Кол.уч.	Лист	И док.	Подпись	Дата
Разработал		Белов		<i>[Signature]</i>	06.2019
Проверил		Сафронова		<i>[Signature]</i>	06.2019
ГИП		Владимиров		<i>[Signature]</i>	06.2019

1922-ППТ.ГМ.2

Проект планировки территории по линейному объекту  
"Уличные газопроводы с. Ворсино  
Боровского района Калужской области"

Том 2. Материалы по обоснованию  
проекта планировки территории.  
Раздел 3. Графическая часть

Стадия	Лист	Листов
П	2	10

Схема использования территории  
в период подготовки проекта планировки,  
М 1:1000

ООО "Газпроект"

Формат А2

Инд. N подл. Подпись и дата. Взам. инв. №