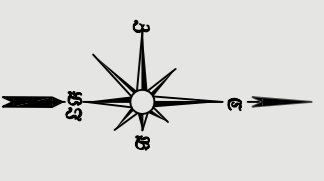
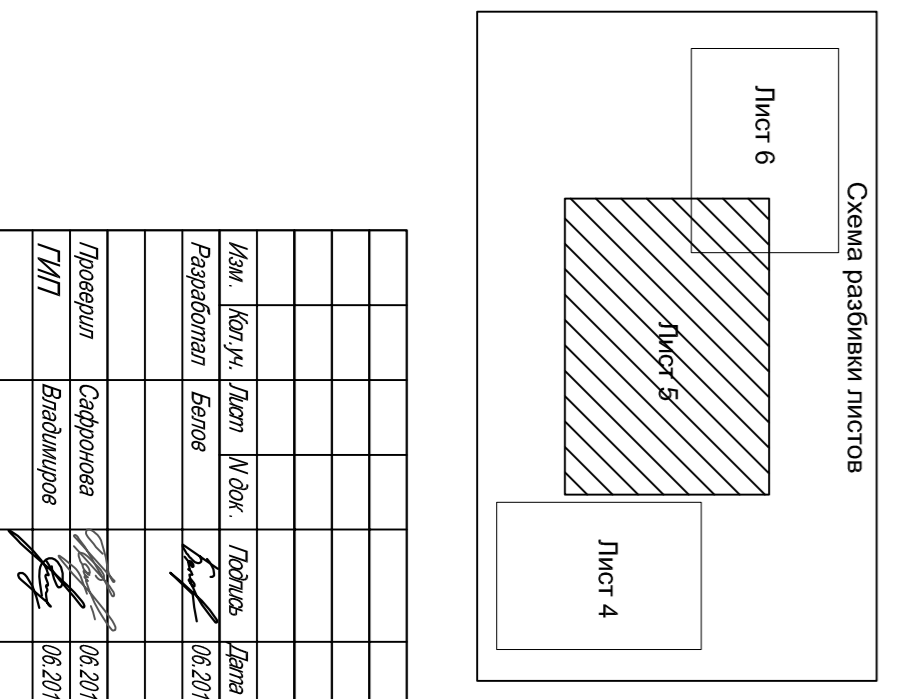
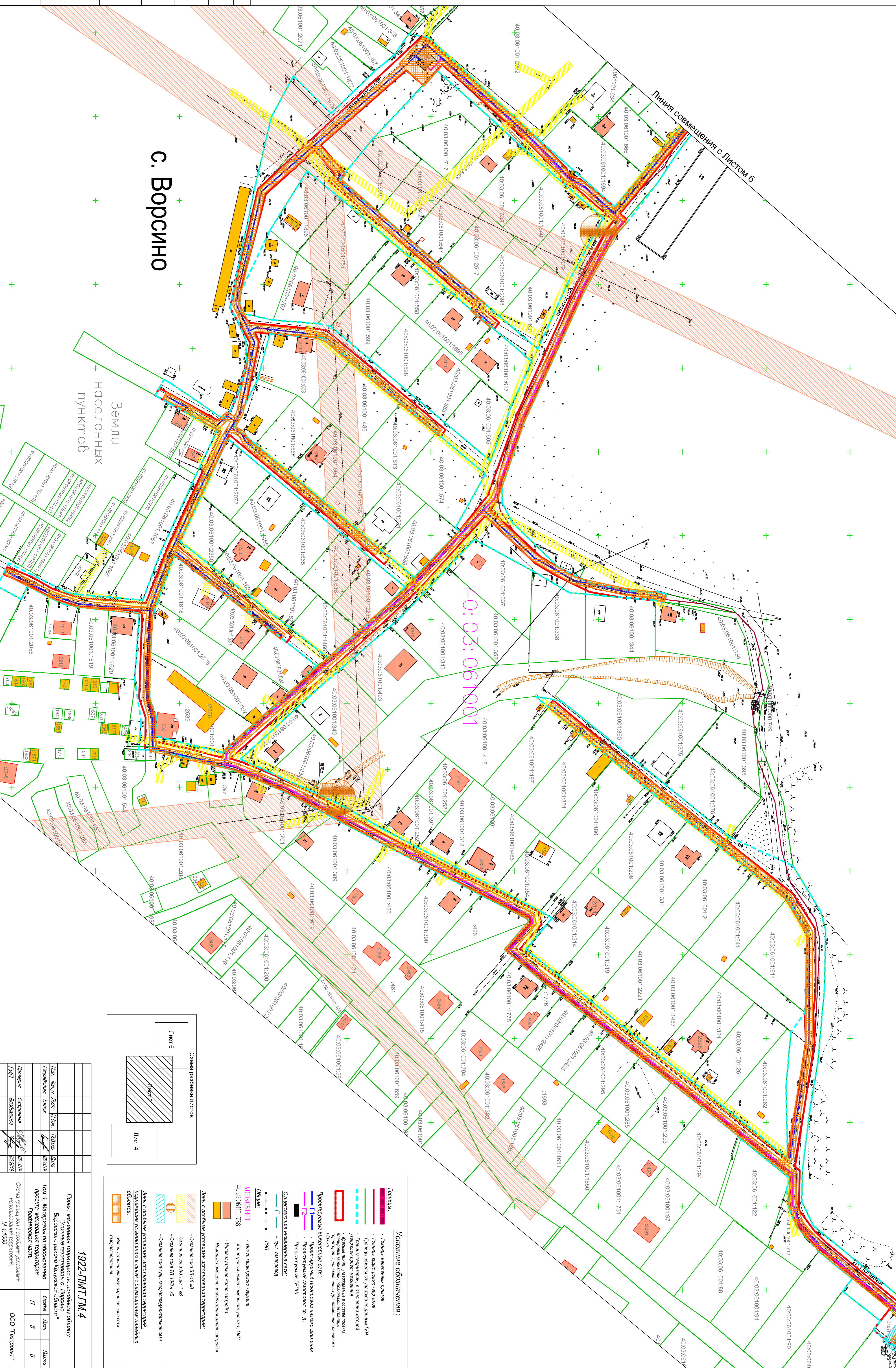


ПРОЕКТ МЕЖЕВАНИЯ ТЕРРИТОРИИ ПО ЛИНЕЙНОМУ ОБЪЕКТУ
 «УЛИЧНЫЕ ГАЗОПРОВОДЫ С.ВОРСИНО БОРОВСКОГО РАЙОНА КАЛУЖСКОЙ ОБЛАСТИ»
 Схема границ зон с особыми условиями использования территории, М 1:1000



| | | | |
|--------------|----------------|--------------|-------------|
| Инд. № подл. | Подпись и дата | Взам. инв. № | Согласовано |
| | | | |



Условные обозначения:

Границы:

- Границы земельных участков
- Границы газопроводов
- Границы зон с особыми условиями использования территории
- Границы зон с особыми условиями использования территории, подлежащие установлению в связи с размещением линейных объектов

Двухтрубная межквартальная сеть:

- Проектный газопровод
- Проектный ГРУШ
- Существующая инженерная сеть:
- опт. газопровод
- ЛЭП

Объекты:

- №№ газостроеного квартала
- Кадастровый номер земельного участка, ОПС
- Идентификация кадастрового участка
- Идентификация и сооружение жилой застройки

Зоны с особыми условиями использования территории:

- Охранная зона ВЛ-10-16
- Охранная зона ЛЭП до 1 кВ
- Охранная зона ТЛ 10кВ-18
- Охранная зона опт. газопроводной сети

Зоны с особыми условиями использования территории, подлежащие установлению в связи с размещением линейных объектов:

- Вывод устанавливаемая охранная зона от газопроводов

1922-ПМТ.ПМ.4

Проект межевания территории по линейному объекту
 «Уличные газопроводы с. Ворсино»
 Боровского района Калужской области

Том 4. Материалы по обоснованию
 проекта межевания территории
 (рабочая часть)

| | | | | | |
|-------------|-------|------|------|---------|------|
| Имя | Колл. | Дат. | И.ж. | Подпись | Дат. |
| Газаровский | Белов | | | | |
| Подпись | | | | | |
| ТИП | Вид | | | | |
| | | | | | |

Схема границ зон с особыми условиями использования территории, М 1:1000

ООО "Газпроект"

Формат А