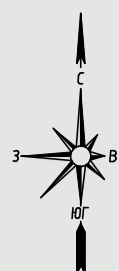
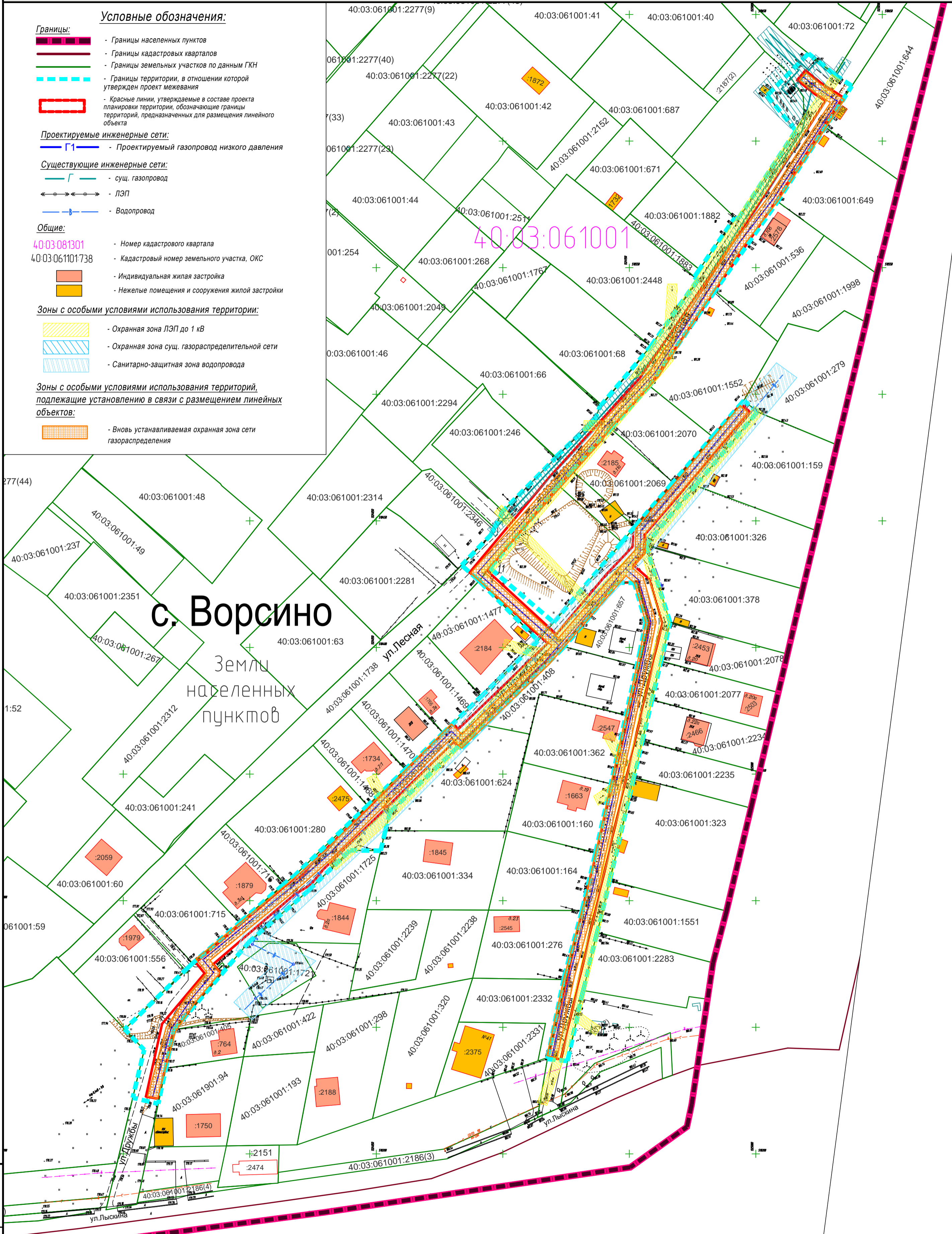


**ПРОЕКТ МЕЖЕВАНИЯ ТЕРРИТОРИИ ПО ЛИНЕЙНОМУ ОБЪЕКТУ
«УЛИЧНЫЕ ГАЗОПРОВОДЫ с.ВОРСИНО БОРОВСКОГО РАЙОНА КАЛУЖСКОЙ ОБЛАСТИ»
Схема границ зон с особыми условиями использования территорий, М 1:1000**



Условные обозначения:

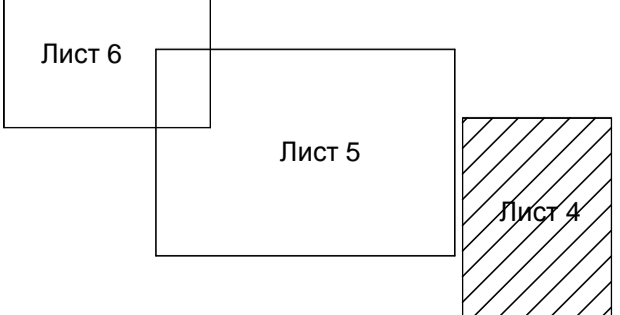
- Границы:**
- Границы населенных пунктов
 - Границы кадастровых кварталов
 - Границы земельных участков по данным ГКН
 - Границы территории, в отношении которой утвержден проект межевания
 - Красные линии, утверждаемые в составе проекта планировки территории, обозначающие границы территорий, предназначенных для размещения линейного объекта
- Проектируемые инженерные сети:**
- Проектируемый газопровод низкого давления
- Существующие инженерные сети:**
- сущ. газопровод
 - ЛЭП
 - Водопровод
- Общие:**
- 40:03:061001 - Номер кадастрового квартала
 - 40:03:061101:738 - Кадастровый номер земельного участка, ОКС
 - Индивидуальная жилая застройка
 - Нежилые помещения и сооружения жилой застройки
- Зоны с особыми условиями использования территории:**
- Охранная зона ЛЭП до 1 кВ
 - Охранная зона сущ. газораспределительной сети
 - Санитарно-защитная зона водопровода
- Зоны с особыми условиями использования территорий, подлежащие установлению в связи с размещением линейных объектов:**
- Вновь устанавливаемая охранная зона сети газораспределения



с. Ворсино
Земли населенных пунктов

Имя, № подл. Подпись и дата

Схема разбивки листов



						1922-ПМТ.ГМ.4			
						Проект межевания территории по линейному объекту "Уличные газопроводы с. Ворсино Боровского района Калужской области"			
Изм.	Копуч.	Лист	№ док.	Подпись	Дата	Том 4. Материалы по обоснованию проекта межевания территории Графическая часть	Стадия	Лист	Листов
	Разработал	Белов		<i>[Signature]</i>	06.2019		П	4	6
Проверил	Сафронова			<i>[Signature]</i>	06.2019	Схема границ зон с особыми условиями использования территорий, М 1:1000	ООО "Газпроект"		
ГИП	Владимиров			<i>[Signature]</i>	06.2019				