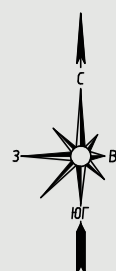


ПРОЕКТ МЕЖЕВАНИЯ ТЕРРИТОРИИ ПО ЛИНЕЙНОМУ ОБЪЕКТУ «УЛИЧНЫЕ ГАЗОПРОВОДЫ с.ВОРСИНО БОРОВСКОГО РАЙОНА КАЛУЖСКОЙ ОБЛАСТИ»

Границы существующих земельных участков, местоположение существующих ОКС, М 1:1000



Условные обозначения:

Границы:

- Границы населенных пунктов
- Границы кадастровых кварталов
- Границы земельных участков по данным ГКН
- Границы территории, в отношении которой утвержден проект межевания

Существующие объекты капитального строительства:

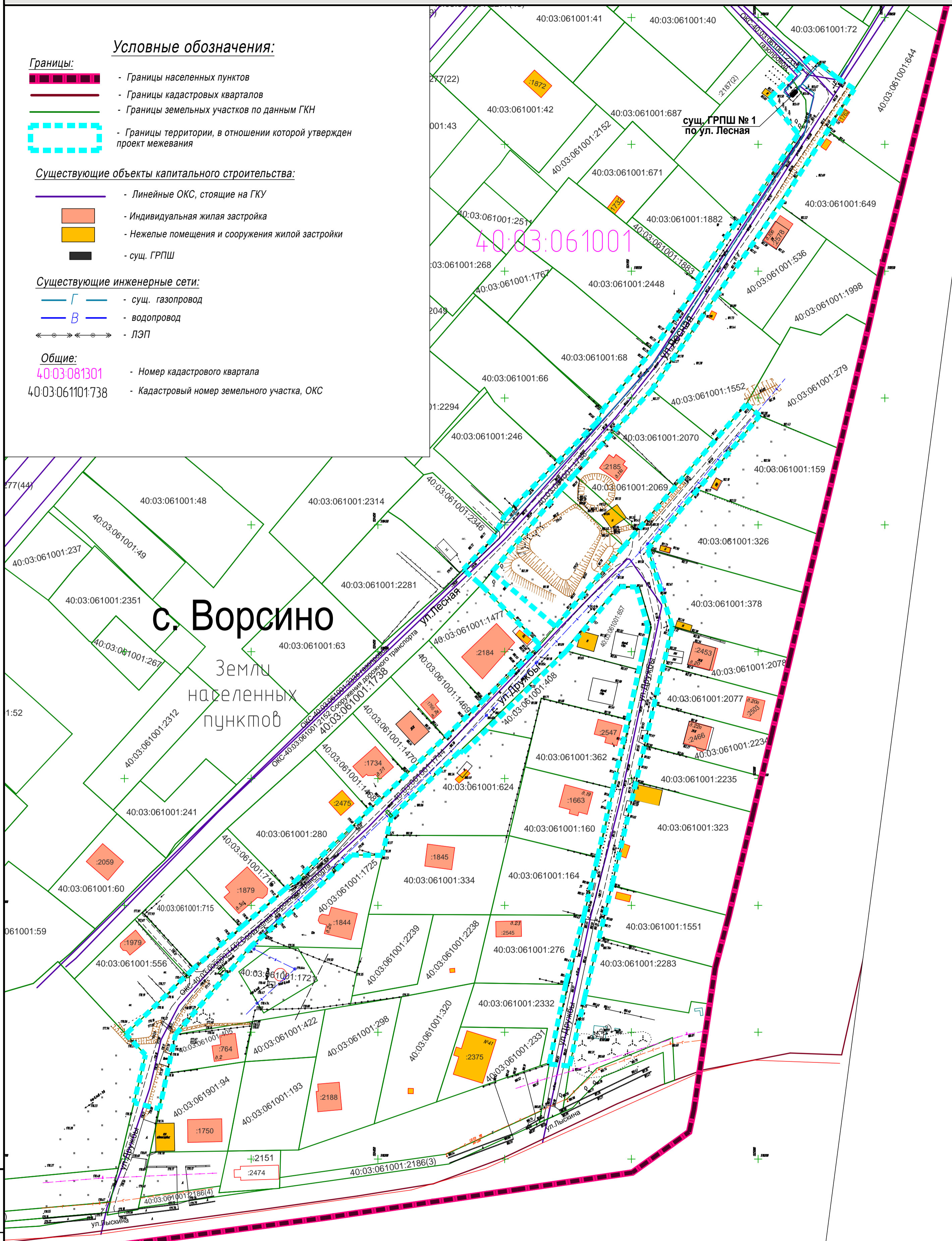
- Линейные ОКС, стоящие на ГКУ
- Индивидуальная жилая застройка
- Нежелезные помещения и сооружения жилой застройки
- сущ. ГРПШ

Существующие инженерные сети:

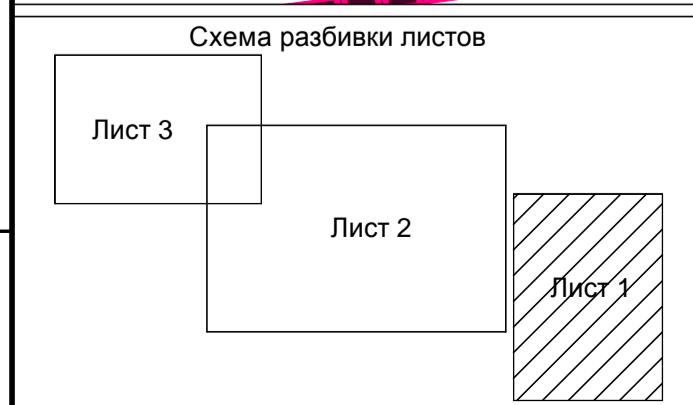
- сущ. газопровод
- водопровод
- ЛЭП

Общи:

- 40:03:081301 - Номер кадастрового квартала
- 40:03:061101:738 - Кадастровый номер земельного участка, ОКС



Инв. № подл. Подпись и дата. Взам. инв. №



1922-ПМТ.ГМ.4					
Проект межевания территории по линейному объекту "Уличные газопроводы с. Ворсино Боровского района Калужской области"					
Изм.	Копч.	Лист	И док.	Подпись	Дата
Разработал	Белов			<i>[Signature]</i>	06.2019
Проверил	Сафронова			<i>[Signature]</i>	06.2019
ГИП	Владимиров			<i>[Signature]</i>	06.2019
Том 4. Материалы по обоснованию проекта межевания территории Графическая часть				Стация	Лист
				П	1
					6
Границы существующих земельных участков, местоположение существующих объектов капитального строительства, М 1:1000				ООО "Газпроект"	