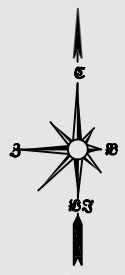


ПРОЕКТ МЕЖЕВАНИЯ ТЕРРИТОРИИ ПО ЛИНЕЙНОМУ ОБЪЕКТУ
«УЛИЧНЫЕ ГАЗОПРОВОДЫ с.ВОРСИНО БОРОВСКОГО РАЙОНА КАЛУЖСКОЙ ОБЛАСТИ»

Чертеж красных линий. Границы территории в отношении которой утвержден проект межевания, М 1:1000



Условные обозначения:

Границы:

- Границы населенных пунктов
- Границы кадастровых кварталов
- Границы земельных участков по данным ГКН
- Границы территории, в отношении которой утвержден проект межевания
- номера характерных точек границ территории, в отношении которой утвержден проект межевания

Красные линии, утверждаемые в составе проекта планировки территории:

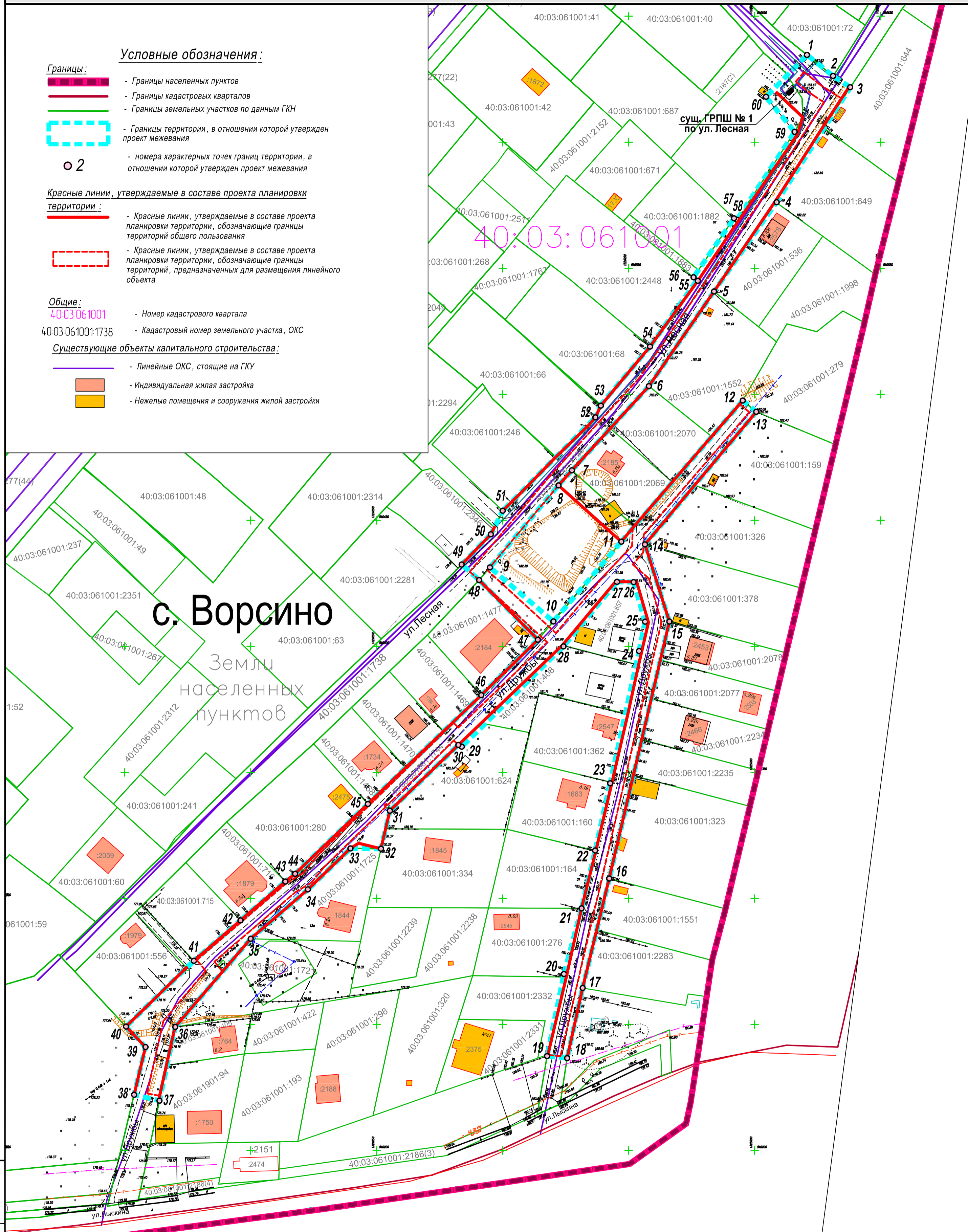
- Красные линии, утверждаемые в составе проекта планировки территории, обозначающие границы территорий общего пользования
- Красные линии, утверждаемые в составе проекта планировки территории, обозначающие границы территорий, предназначенных для размещения линейного объекта

Общие:

- 40:03:061001 - Номер кадастрового квартала
- 40:03:061001:1738 - Кадастровый номер земельного участка, ОКС

Существующие объекты капитального строительства:

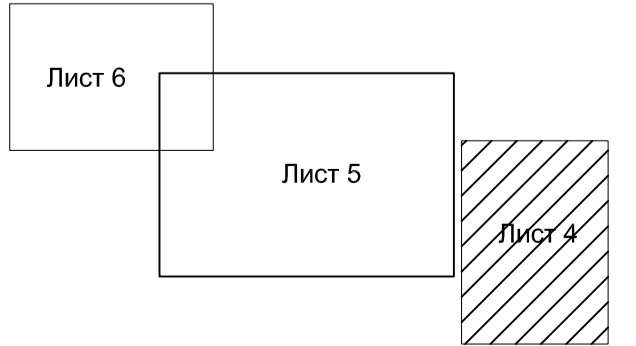
- Линейные ОКС, стоящие на ГКУ
- Индивидуальная жилая застройка
- Нежелые помещения и сооружения жилой застройки



с. Ворсино

Земли населенных пунктов

Схема разбивки листов



1922-ПМТ.ГМ.3					
Проект межевания территории по линейному объекту "Уличные газопроводы с. Ворсино Боровского района Калужской области"					
Изм.	Коп.уч.	Лист	И док.	Подпись	Дата
	Разработал	Белов			06.2019
Проверил	Сафронова				06.2019
	ГИП	Владимиров			06.2019
Том 3. Основная часть проекта межевания территории Графическая часть				Стadia	Лист
Чертеж красных линий, Границы территории, в отношении которой утвержден проект межевания по ул.Лесная, ул. Дружбы, М 1:1000				П	4
				Листов	6
ООО "Газпроект"					