

**УСЛОВНЫЕ ОБОЗНАЧЕНИЯ:**

- граница МО СП "село Ворсино"
- Целевое назначение земель:**
- земли сельскохозяйственного назначения
- земли населенных пунктов
- земли промышленности
- земли лесного фонда
- земли водного фонда
- граница деревни Аристова
- территория дер. Аристова
- проектируемая территория

Должность	Фамилия И.О.	Подпись	Дата
Руководитель	Ветрова Н.В.		31.10.16
Разработал	Рязанцев Ю.Е.		31.10.16

Проект планировки территории жилого массива "Аристова парк", по адресу: Калужская область, Боровский район, д. Аристова, ДОГОВОР 766/08-16 от 24.08.2016г.

Схема расположения элемента планировочной структуры в границах МО СП "Село Ворсино"

Стадия	Лист	Листов
П	1	

ООО ВРТУ ГРУПП



Условные обозначения

-  граница проектируемой территории
-  границы земельных участков индивидуального строительства
-  участки усадебной жилой застройки.
-  земли общего пользования, благоустройства и озеленения
-  проектируемые дороги, проезды, подъезды
-  существующая дорожная инфраструктура
-  охранная зона ЛЭП 10 кВ
-  тротуары, пешеходные тропы
-  детские площадки
-  спортивные площадки
-  древесная растительность
-  водоёмы
-  объекты инженерной инфраструктуры
-  жилые строения
- I-VII номера жилых кварталов

Экспликация объектов

- 1 контрольно-пропускной пункт, охрана
- 2 трансформаторные подстанции
- 3 газораспределительный пункт
- 4 детская площадка
- 5 спортивная площадка с тренажерным комплексом
- 6 административное здание совмещенное с магазином
- 7 противопожарный водоём
- 8 контейнерные площадки ТБО




Должность	Фамилия И.О.	Подпись	Дата
Руководитель	Ветрова Н.В.		31.10.16
Разработал	Рязанцев Ю.Е.		31.10.16

Проект планировки территории жилого массива "Аристово парк", по адресу: Калужская область, Боровский район, д. Аристово, ДОГОВОР 766/08-16 от 24.08.2016г.









Планировочная организация территории.	М 1:1500
---------------------------------------	----------

Стадия	Лист	Листов
П	3	

ООО ВРТУ ГРУПП



Условные обозначения

-  границы проектируемой территории
-  границы земельных участков индивидуального строительства
-  зона усадебной жилой застройки
-  проектируемые дороги, проезды, подьезды
-  существующие дороги
-  зона объектов инженерно-технического обеспечения
-  зона объектов социального обслуживания
-  водные объекты

Должность	Фамилия И.О.	Подпись	Дата
Руководитель	Ветрова Н.В.		31.10.16
Разработал	Рязанцев Ю.Е.		31.10.16

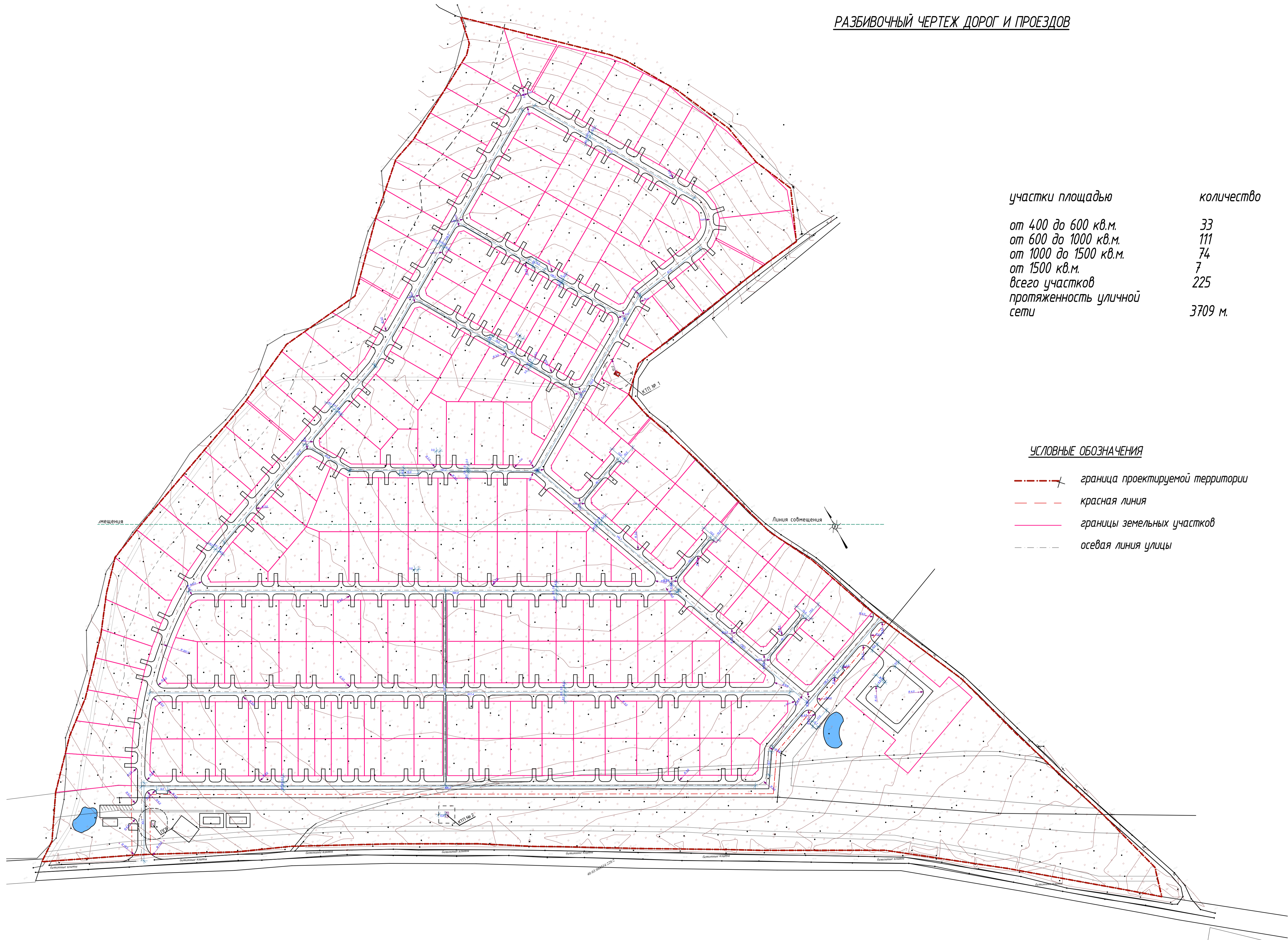
Проект планировки территории жилого массива  
"Аристова парк",  
по адресу: Калужская область, Боровский район, д.  
Аристова,  
ДОГОВОР 766/08-16 от 24.08.2016г.

Схема функционального  
зонирования  
М 1:1500

Стадия	Лист	Листов
П	4	
ООО ВЭП ГРУПП		



РАЗБИВОЧНЫЙ ЧЕРТЕЖ ДОРОГ И ПРОЕЗДОВ



участки площадью	количество
от 400 до 600 кв.м.	33
от 600 до 1000 кв.м.	111
от 1000 до 1500 кв.м.	74
от 1500 кв.м.	7
всего участков	225
протяженность уличной сети	3709 м.

УСЛОВНЫЕ ОБОЗНАЧЕНИЯ

- - - граница проектируемой территории
- — — красная линия
- — — границы земельных участков
- - - осевая линия улицы

Должность	Фамилия И.О.	Подпись	Дата

Проект планировки территории жилого массива  
"Аристово парк",  
по адресу: Калужская область, Боровский район, д.  
Аристово,  
ДОГОВОР 766/08-16 от 24.08.2016г.

Разбивочный чертёж.  
Дороги и проезды.  
М 1:1500

Стадия	Лист	Листов
П	6	

ООО ВРТИ ГРУПП



